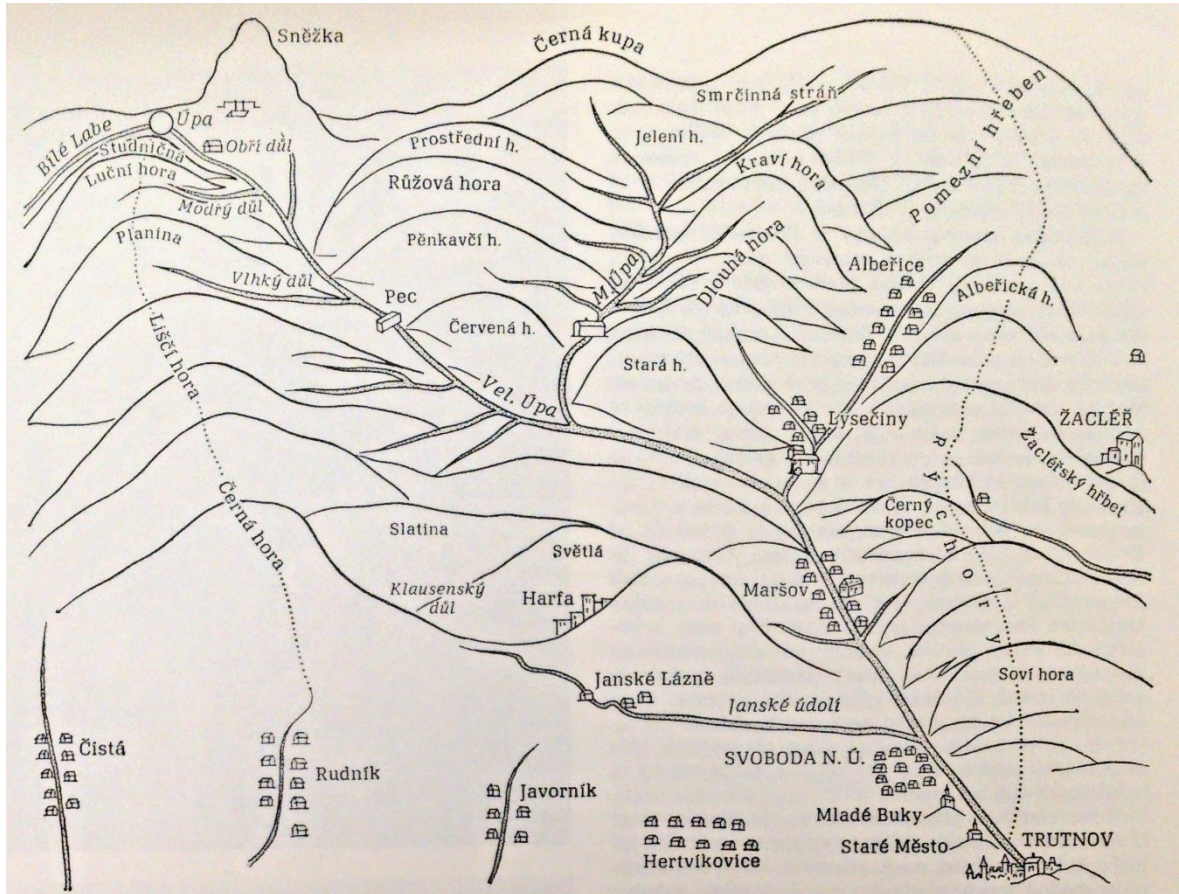


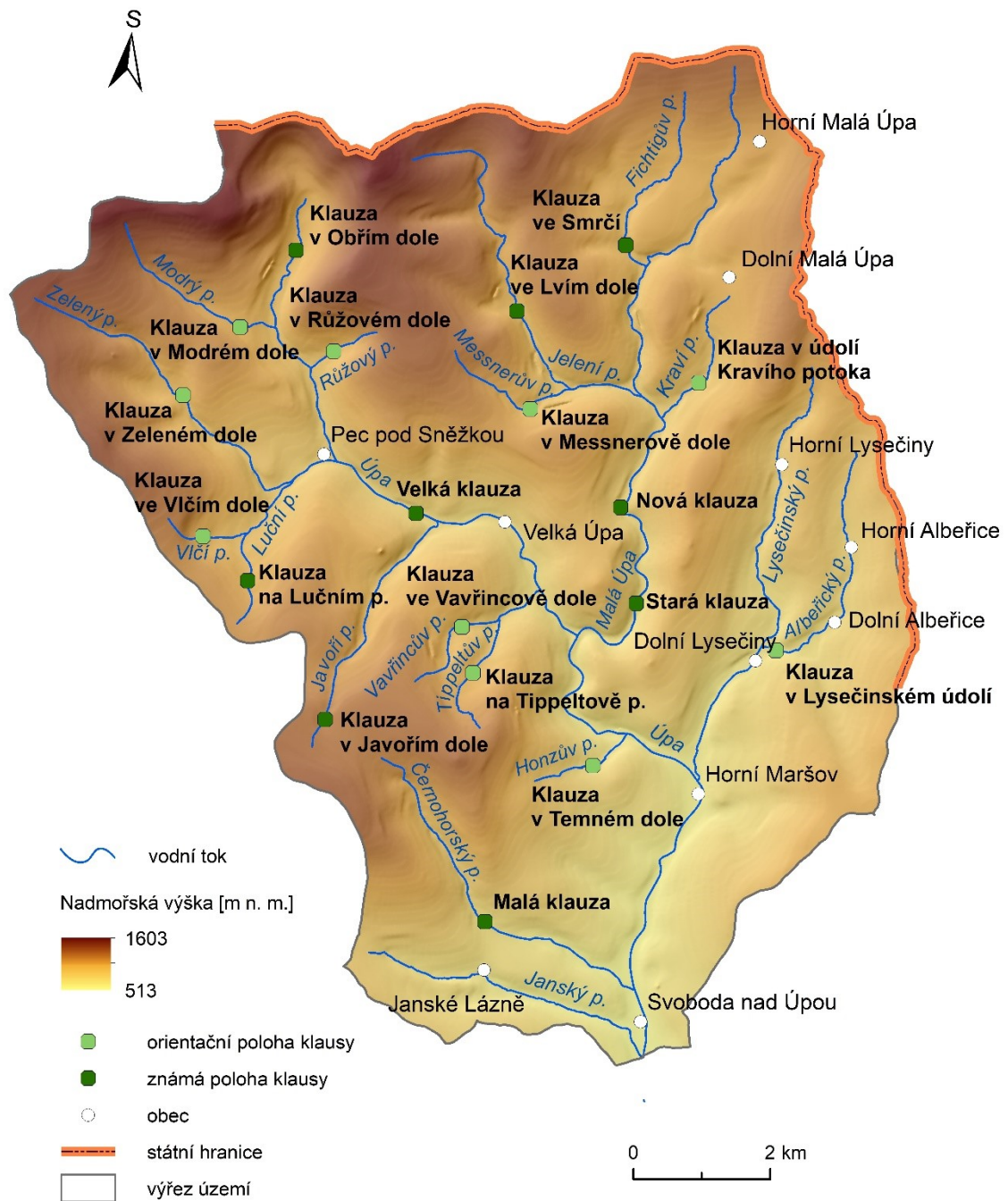
9. Přílohy

Příloha 1: Schematický nákres a popis nejstarší mapy Krkonoš



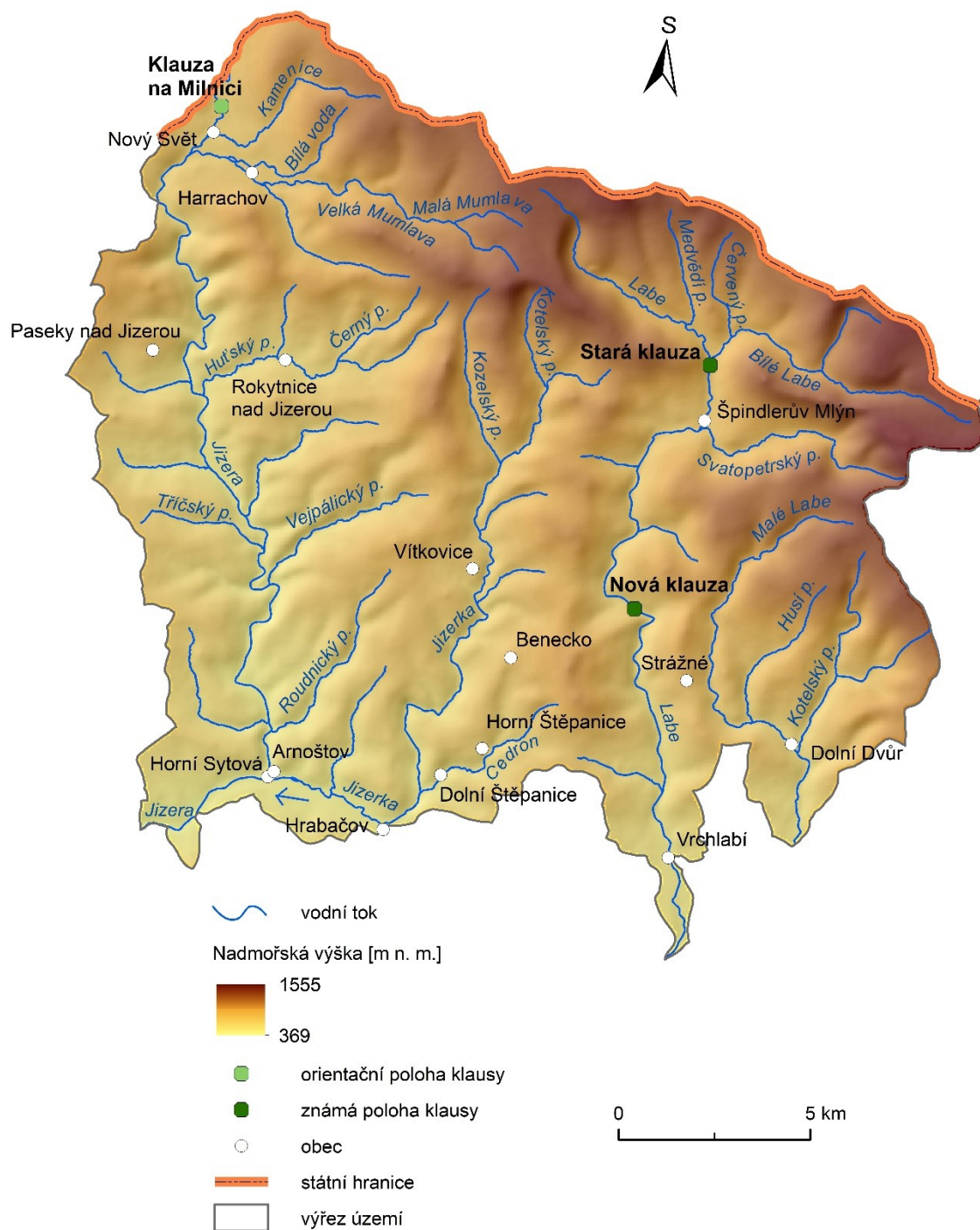
Zdroj: Kudrnovská (1960), upraveno

Příloha 2: Umístění klauz v oblasti východních Krkonoš



Zdroj dat: ARCDATA PRAHA (2017), Bartoš, Klimeš, Louda (2012); Klimeš (2011); SOkA Kutná Hora; VÚV TGM (2017); vlastní zpracování

Příloha 3: Umístění klauz v oblasti středních a západních Krkonoš



Zdroj dat: ARCDATA PRAHA (2017), Bartoš, Klimeš, Louda (2012); VÚV TGM (2017); vlastní zpracování

Příloha 4: Fotografie místa původní klauzy v Obřím dole

Foto 1: Místo tehdejší klauzy v Obřím dole



Zdroj: vlastní foto (11. 6. 2017)

Foto 2: Zřetelný val na levém břehu Úpy



Zdroj: vlastní foto (11. 6. 2017)

Příloha 5: Fotografie místa původní klauzy ve Velké Úpě

Foto 1: Bývalá Velká klauza u silnice spojující Velkou Úpu a Pec pod Sněžkou



Zdroj: vlastní foto (14. 6. 2017)

Foto 2: Hráz Velké klauzy byla zcela zničena



Zdroj: vlastní foto (14. 6. 2017)

Příloha 6: Fotografie místa původní klauzy v Javořím dole

Foto 1: Úzké říční údolí Javořího potoka



Zdroj: vlastní foto (14. 6. 2017)

Foto 2: Dobře patrné valy na obou březích Javořího potoka



Zdroj: vlastní foto (14. 6. 2017)

Příloha 7: Fotografie místa původní klauzy na Lučním potoce

Foto 1: Dobře patrný hliněný val



Zdroj: vlastní foto (14. 6. 2017)

Foto 2: Místo tehdejší klauzy na Lučním potoce



Zdroj: vlastní foto (14. 6. 2017)

Příloha 8: Fotografie místa původní klauzy na Malé Úpě v Latově údolí

Foto 1: Zatáčka vzdálená pár metrů od tehdejší klauzy v Latově údolí



Zdroj: vlastní foto (13. 6. 2017)

Foto 2: Pravděpodobné místo výstavby klauzy v Latově údolí



Zdroj: vlastní foto (13. 6. 2017)

Příloha 9: Fotografie místa původní klauzy na Černohorském potoce

Foto 1: Dřevěná chalupa stojí zřejmě v nejhlubším místě tehdejší klauzy



Zdroj: vlastní foto (13. 6. 2017)

Foto 2: Původně hráz klauzy na Černohorském potoce



Zdroj: vlastní foto (13. 6. 2017)