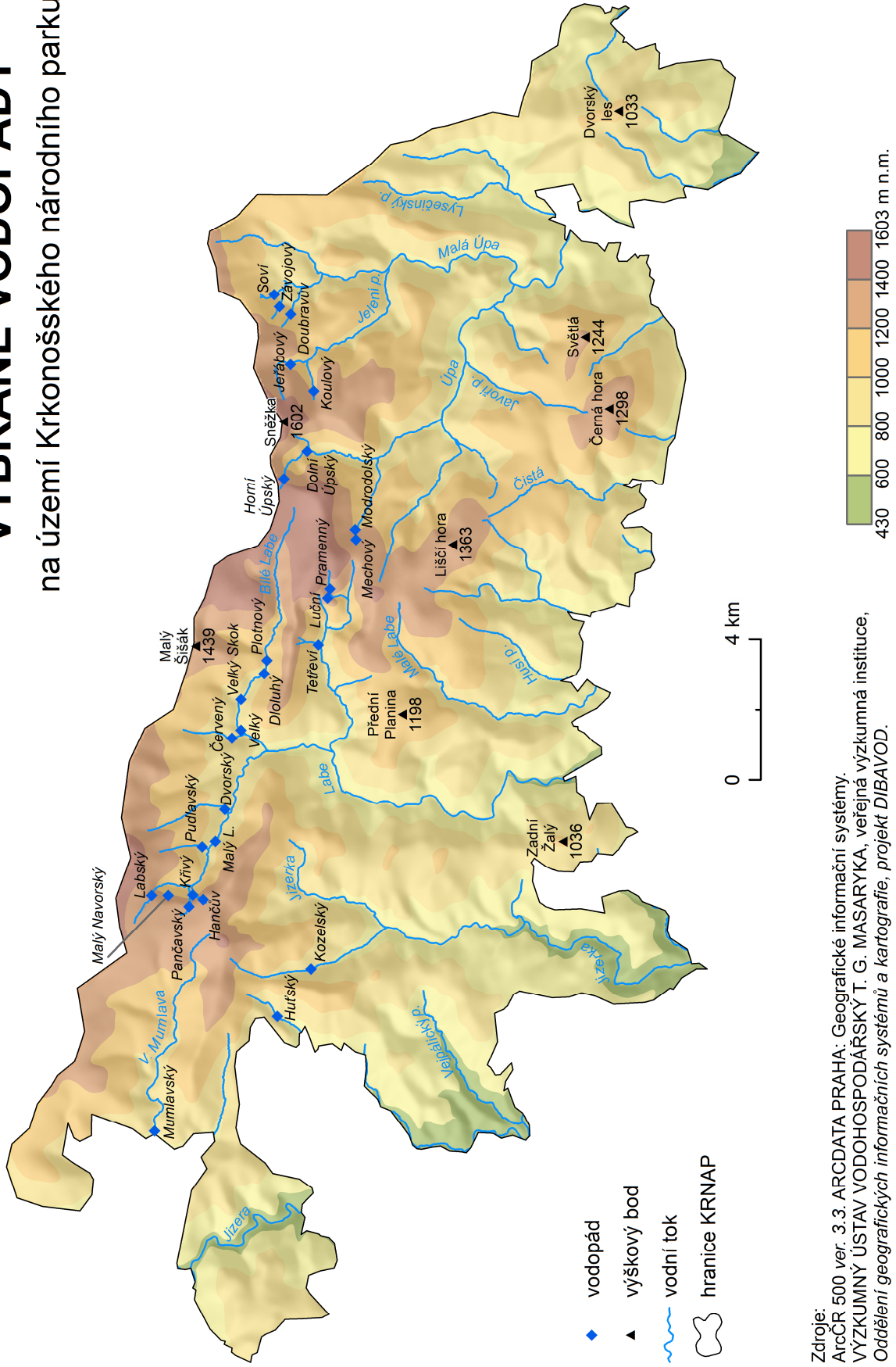


VYBRANÉ VODOPÁDÝ

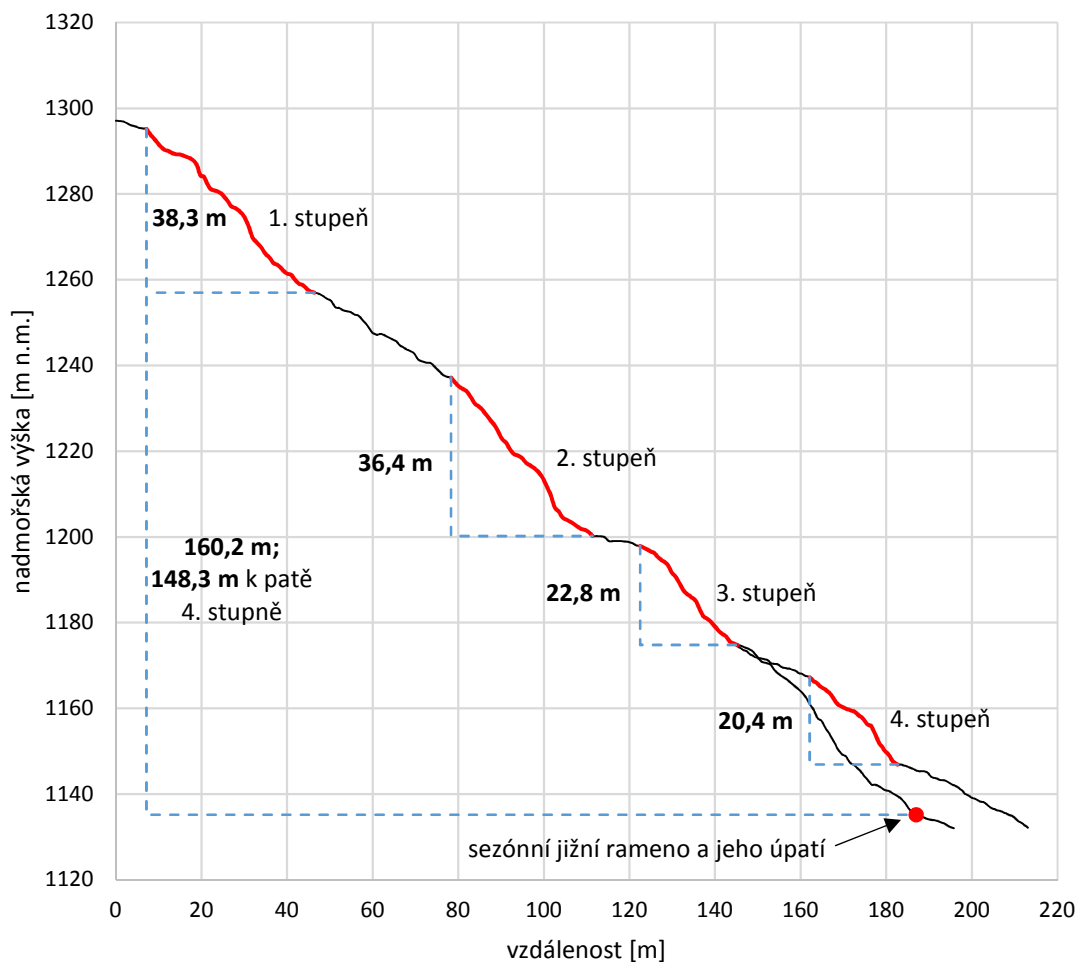
na území Krkonošského národního parku



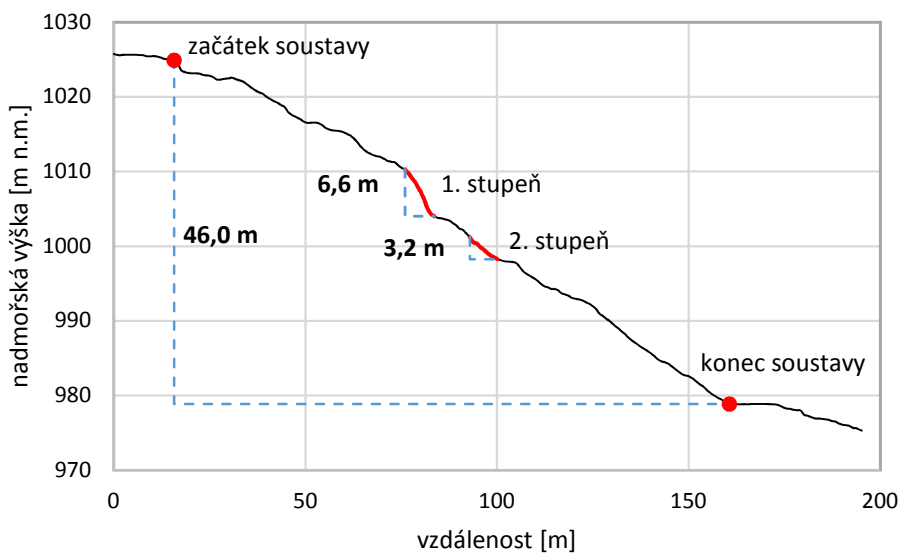
Zdroje:
 ArcČR 500 ver. 3.3. ARCDATA PRAHA: Geografické informační systémy.
 VÝZKUMNÝ ÚSTAV VODOHOSPODÁŘSKÝ T. G. MASARYKA, veřejná výzkumná instituce,
 Oddělení geografických informačních systémů a kartografie, projekt DIBAVOD.

Příloha 2

Pančavský vodopád - podélný profil

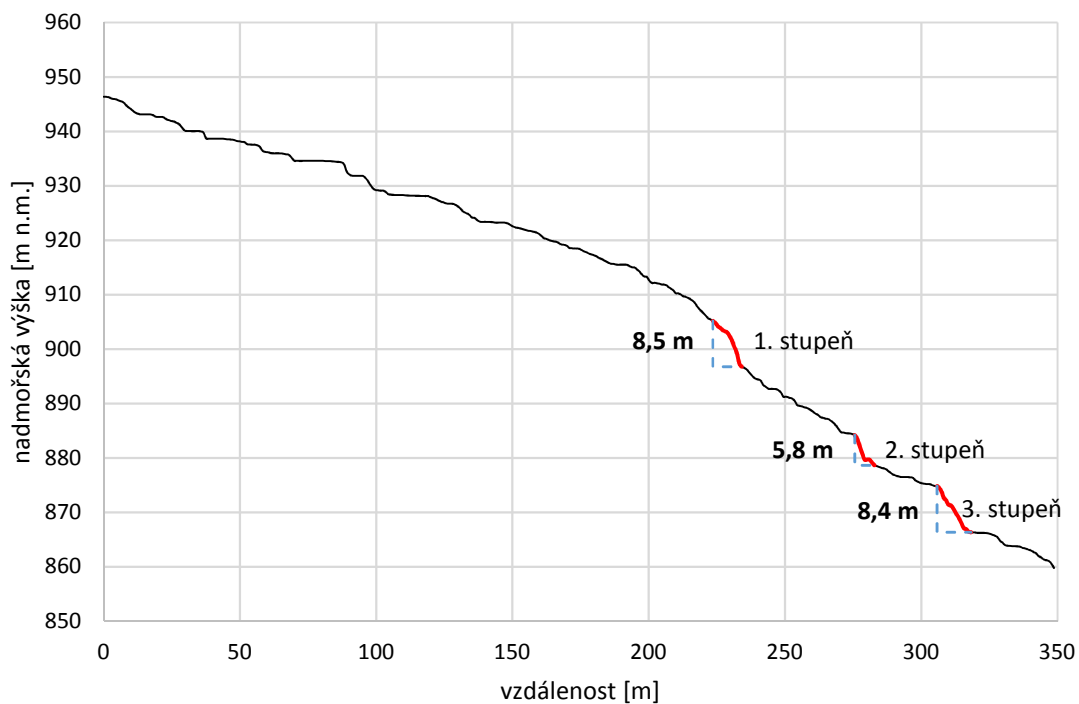


Dolní Úpský vodopád - podélný profil

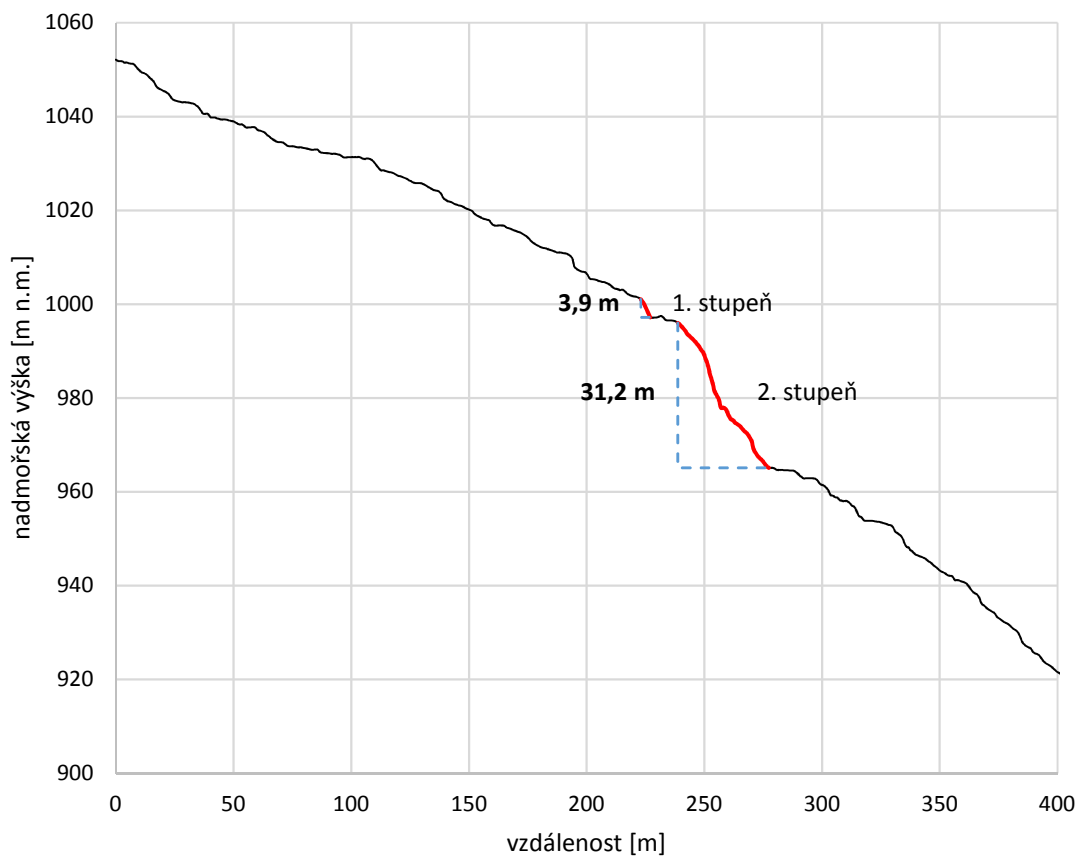


Příloha 3

Dvorský vodopád - podélný profil

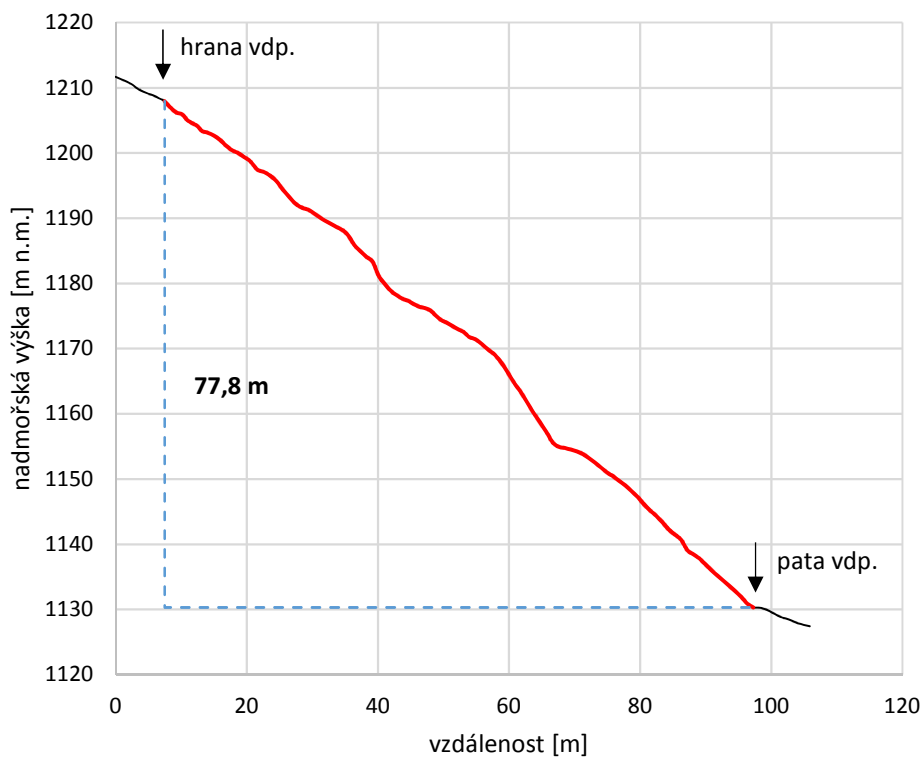


Pudlavský vodopád - podélný profil



Příloha 4

Hančův vodopád - podélný profil



Horní Úpský vodopád - podélný profil

