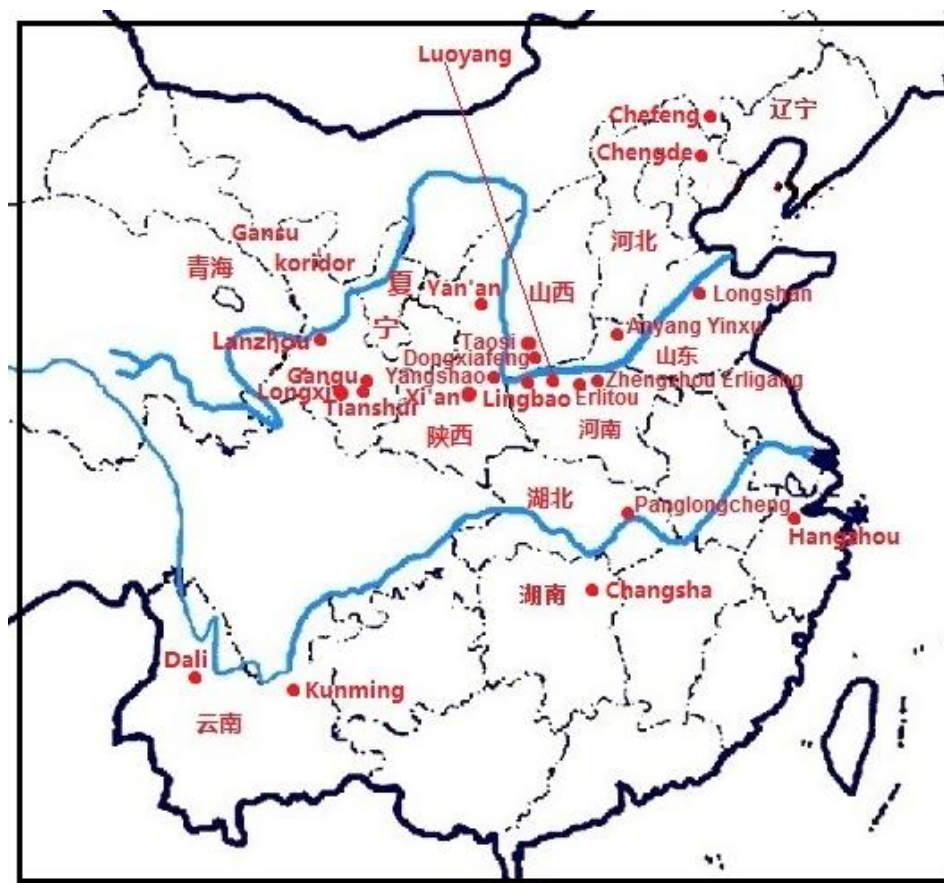
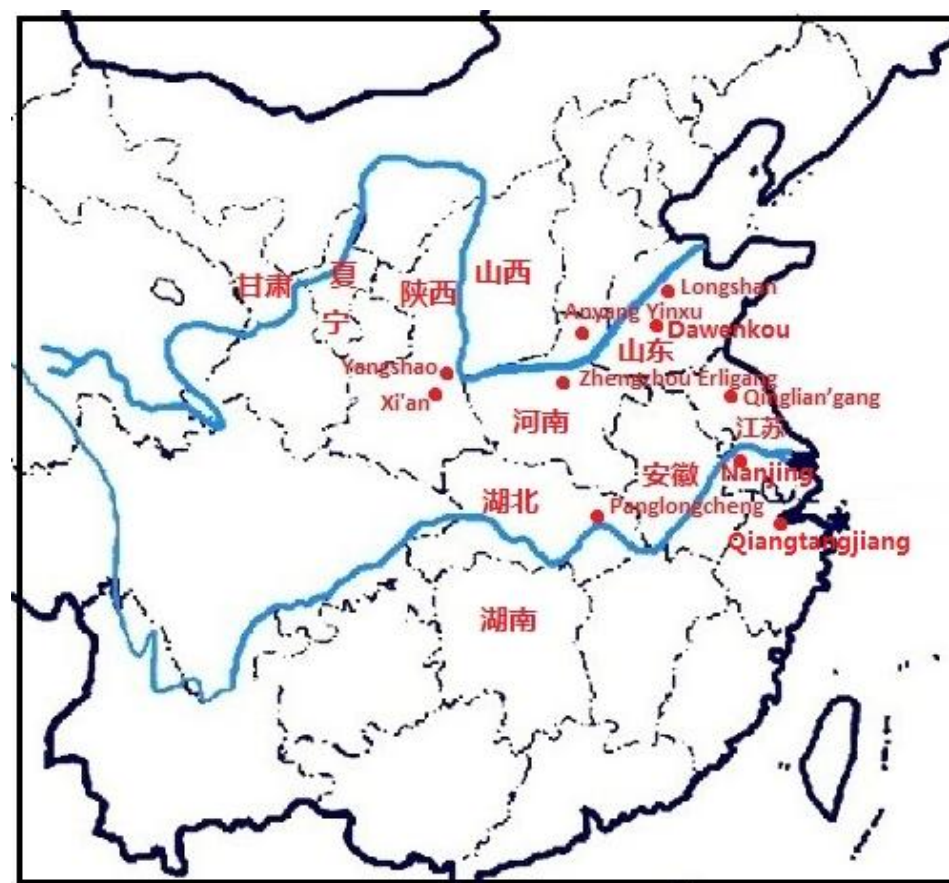


0 Seznam příloh

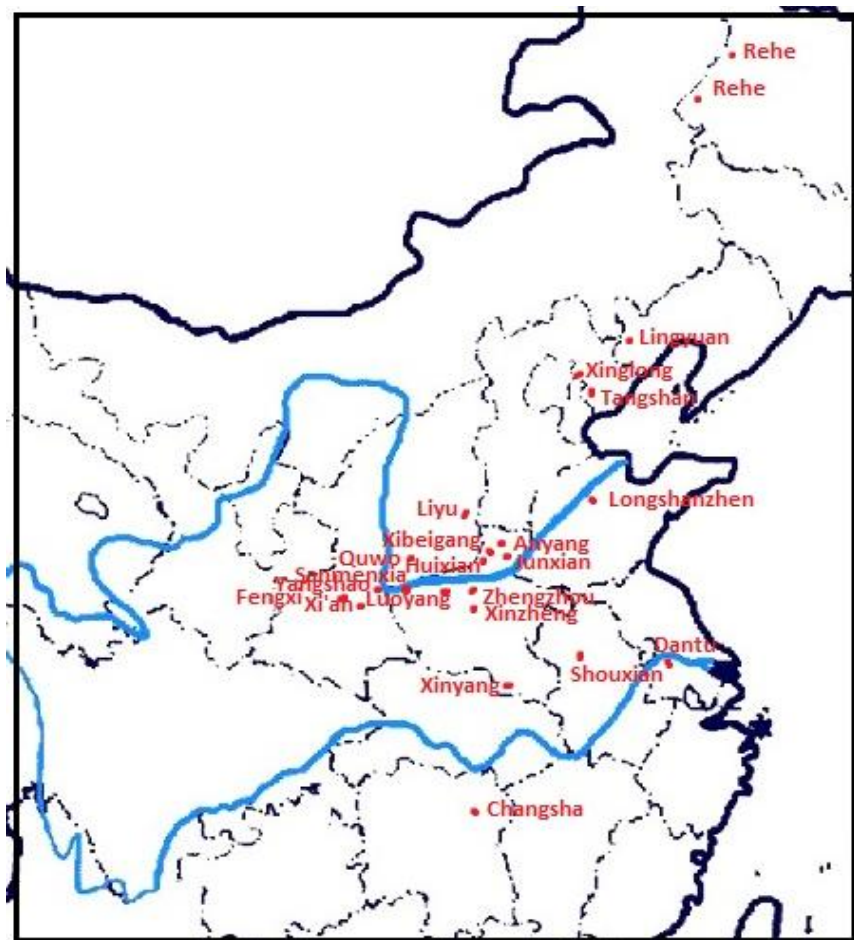
GRAF 1) DATACE SYSTÉMU STUDNIČNÍCH POLÍ	70
TABULKA 1) DATAČNÍ TABULKA SROVNÁVAJÍCÍ ČLÁNKY RENMIN RIBAO S POLITICKÝMI UDÁLOSTMI	115
MAPA 1) HISTORICKÝ PŘEHLED ARCHEOLOGIE PŘED KULTURNÍ REVOLUCÍ	2
MAPA 2) HISTORICKÝ PŘEHLED ARCHEOLOGIE PO KULTURNÍ REVOLUCI	2
MAPA 3) LOKALITY ZMIŇOVANÉ V RENMIN RIBAO PŘED KULTURNÍ REVOLUCÍ.....	3
MAPA 4) LOKALITY ZMIŇOVANÉ V RENMIN RIBAO PO KULTURNÍ REVOLUCI.....	3
MAPA 5) HLAVNÍ NALEZIŠTĚ SHANGSKÉ CIVILIZACE A ZAKROUŽKOVANÁ OBLAST ROZŠÍŘENÁ FÁZE ERLITOU (CHANG 1968:195)	116
MAPA 6) HLAVNÍ NALEZIŠTĚ KULTURY ERLITOU A TRADIČNÍ MĚSTA XIA (CHANG 1986: 319)	116
MAPA 7) MAPA STAROVĚKÉ ČÍNY (LISHI 1946: 32)	117
MAPA 8) MAPA STAROVĚKÉHO ÚZEMÍ (LISHI 1964: 17)	117
MAPA 9) ÚZEMÍ DYNASTIE SHANG (LISHI 1957: 24)	118
MAPA 10) NALEZIŠTĚ ZHENGZHOU SKÉ FÁZE CIVILIZACE SHANG, KRUHY OZNAČUJÍ RANOU A ŠIRŠÍ POZDNÍ KULTURU ERLIGANG (CHANG 1986: 336).....	118
MAPA 11) HLAVNÍ NALEZIŠTĚ ZÁPADNÍHO ZHOU (CHANG 1968: 271)	119
MAPA 12) TRADIČNÍ MĚSTA ZÁPADNÍHO ZHOU, ČERVENĚ ARCH. NALEZIŠTĚ Z ZHOU (CHANG 1986: 342, 344, 350)	119
MAPA 13) OBDOBÍ ZHOU (LISHI 1946: 47)	120
MAPA 14) ÚZEMÍ ZÁPADNÍHO ZHOU (LISHI 1957: 31)	120
MAPA 15) ÚZEMÍ DOBY ZHOU (LISHI 1964: 19)	121
MAPA 16) LENNÍ KNÍŽATA ZÁPADNÍHO ZHOU (LISHI 1986: 24)	121
MAPA 17) HLAVNÍ NALEZIŠTĚ VÝCHODNÍHO ZHOU, ■ MĚSTO, • HROBY (CHANG 1968: 277) .	122
MAPA 18) NALEZIŠTĚ HL. M. TŘÍ DYNASTIÍ SHODUJÍCÍ SE SE STAROVĚKÝMI DOLY (CHANG 1986: 367).....	122
MAPA 19) OBDOBÍ LETOPISŮ JAR A PODZIMŮ (LISHI, 1946: 57)	123
MAPA 20) STÁTY DOBY LETOPISŮ JAR A PODZIMU (LISHI 1957: 39).....	123
MAPA 21) OBDOBÍ LETOPISŮ JAR A PODZIMŮ (LISHI 1964: 22)	124
MAPA 22) SITUACE STÁTŮ DOBY LETOPISŮ JAR A PODZIMŮ (LISHI 1986: 31)	124
MAPA 23) HLAVNÍ NALEZIŠTĚ DOBY BRONZOVÉ A HRANICE VÁLČÍCÍCH STÁTŮ CCA 350 PŘ. N. L. (CHANG 1968: 278, YANG K'UAN 1957).....	125
MAPA 24) SEDM MOCNOSTÍ VÁL. ST. (LISHI 1946: 62).....	125
MAPA 25) ROZMÍSTĚNÍ 7 STÁTŮ (LISHI 1957: 60)	126
MAPA 26) ROZMÍSTĚNÍ VÁLČÍCÍCH STÁTŮ (LISHI 1986: 42)	126
MAPA 27) CENTRÁLNÍ A PERIFERNÍ CIVILIZACE V ČÍNĚ (CHANG 1986: 370).....	127



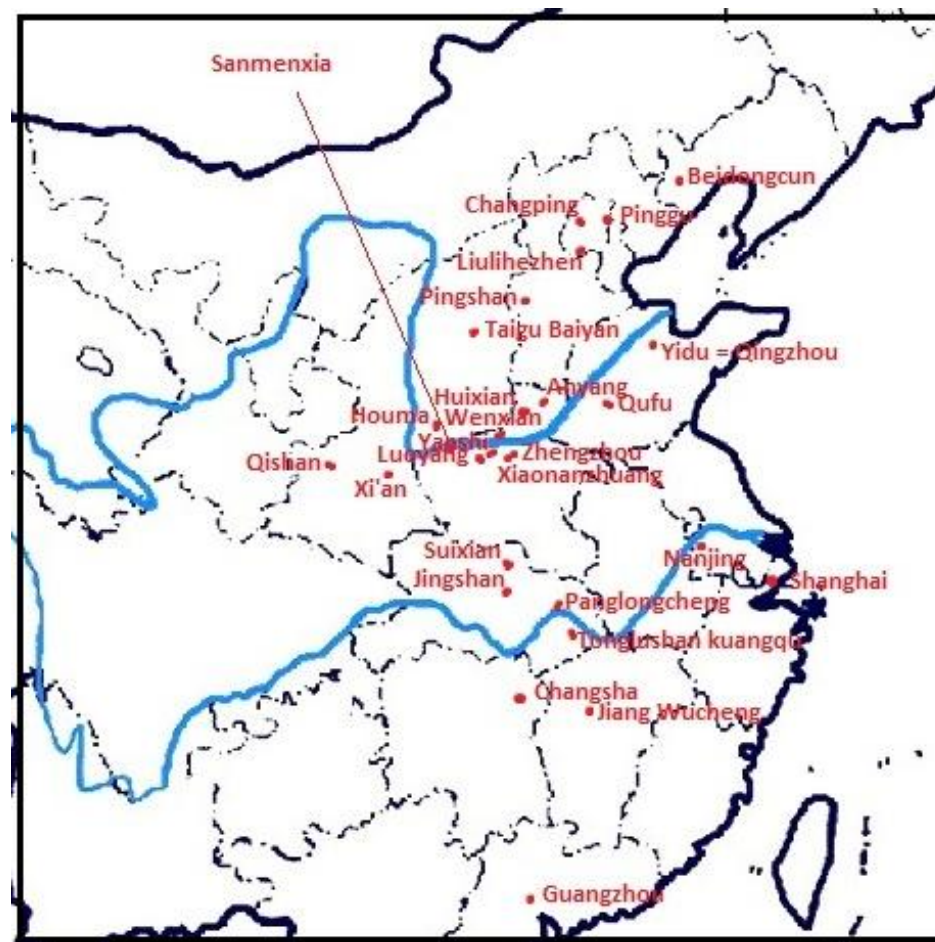
Mapa 1) Historický přehled archeologie před Kulturní revolucí



Mapa 2) Historický přehled archeologie po Kulturní revoluci



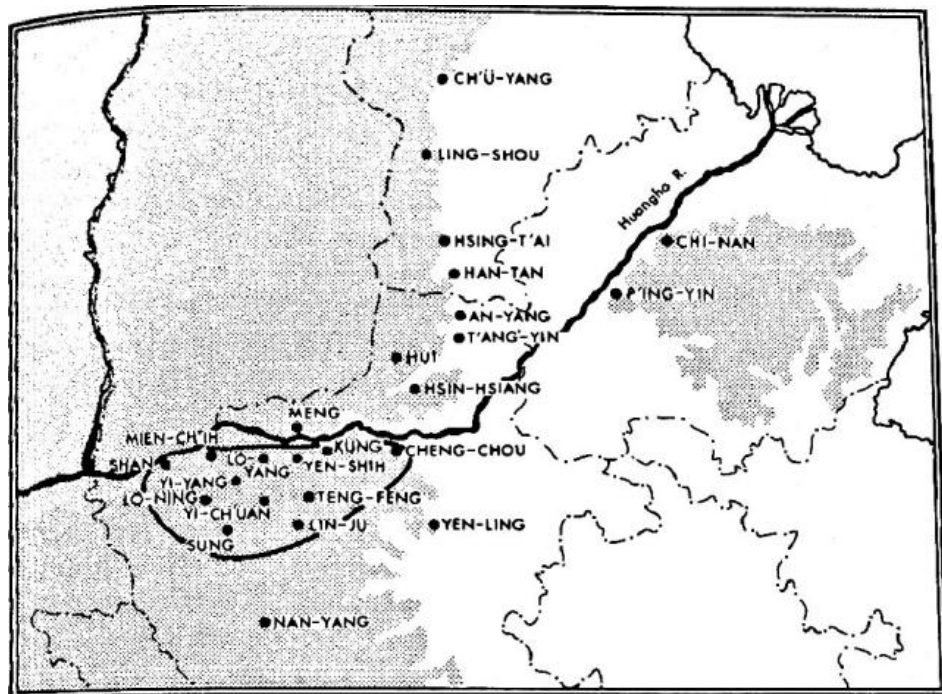
Mapa 3) Lokality zmiňované v Renmin Ribao před Kulturní revolucí



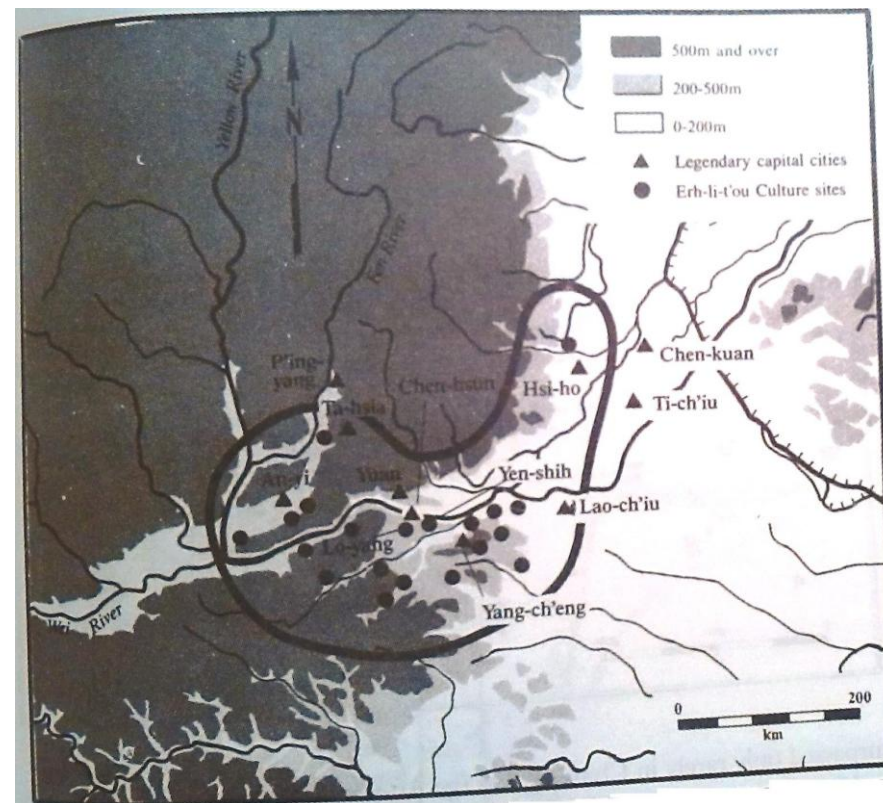
Mapa 4) Lokality zmiňované v Renmin Ribao po Kulturní revoluci

	1933—34 začátek kampaně Nový život 新生活
	1947—52 pozemková reforma 土地改革 1950 kampaň za nápravu stylu práce 整风运动 1950—53 kampaň proti kontrarevolucionářům 肃反运动
13.03.1951	1951—2 kampaň proti třem a pěti zlům 三反五反运动 1951 kampaň na převýchovu inteligence 知识分子思想改造
Xie 21.10.1952	1952 znárodnění publikace a nakladatelství do 1953 jednotná fronta složek společnosti
06.04.1954	
21.04.1954	
08.05.1955	1955—7 kampaň proti kontrarevolucionářům 肃反运动
18.05.1955	
Cheng 18.07.1956	
08.09.1956	
Shi 09.11.1956	1956—7 kampaň at' rozkvete 100 květů, at' soupeří 100 škol 百花齐放百家争鸣
21.05.1957	1957—9 kampaň proti pravičákům 反右派斗争 = 反右运动 1957 očištná kampaň za nápravu stylu práce 整风运动
22.07.1957	1957 roztržka se SSSR
Yin 16.10.1958	
	1958—60 velký skok 大跃进
22.02.1960	
Wang 05.03.1960	
Ya 08.08.1963	
05.11.1963	1963—66 hnutí socialistického vzdělávání 社会主义教育运动
	1966—79 Kulturní revoluce 文化大革命 1966 zničit vše staré 破四旧 1968—78 jít na venkov 上山下乡 1970—72 jeden úder tři kontrarevolucionářské nemoci 一打三反
24.07.1971	začátek 70.let moc rudogardistů -> armáda
28.02.1972	
	1973—75 kritika Lin Biao a Konfucia 批林批孔运动 1976 smrt Mao Zedonga 1976 kampaň proti Gangu 4 反四人帮
23.03.1977	
Xia 30.06.1978	1978—89 zeď demokracie 西单民主墙
08.08.1978	1978 3. plenární zasedání 11. ústředního výboru 三中全会
	1979 rehabilitační hnutí 上访
Yin 25.04.1980	
22.11.1980	
09.02.1981	
Wang 05.07.1985	

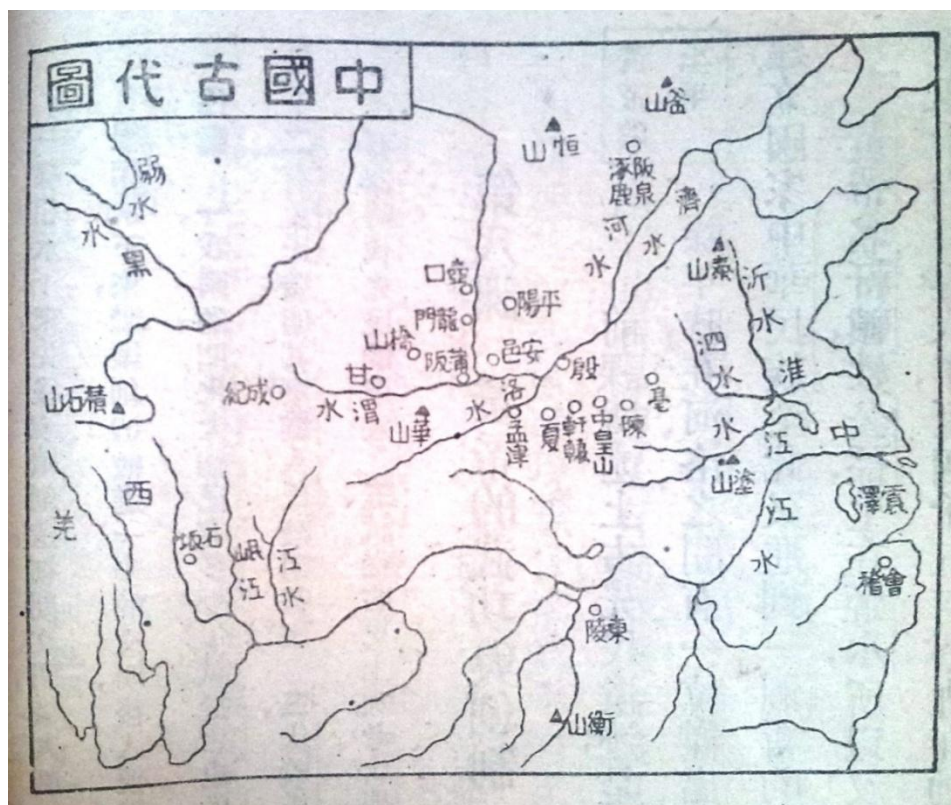
Tabulka 1) Datační tabulka srovnávající články Renmin Ribao s politickými událostmi



Mapa 5) Hlavní naleziště Shangské civilizace a zakroužkovaná oblast rozšířená fáze Erlitou (Chang 1968:195)



Mapa 6) Hlavní naleziště kultury Erlitou a tradiční města Xia (Chang 1986: 319)



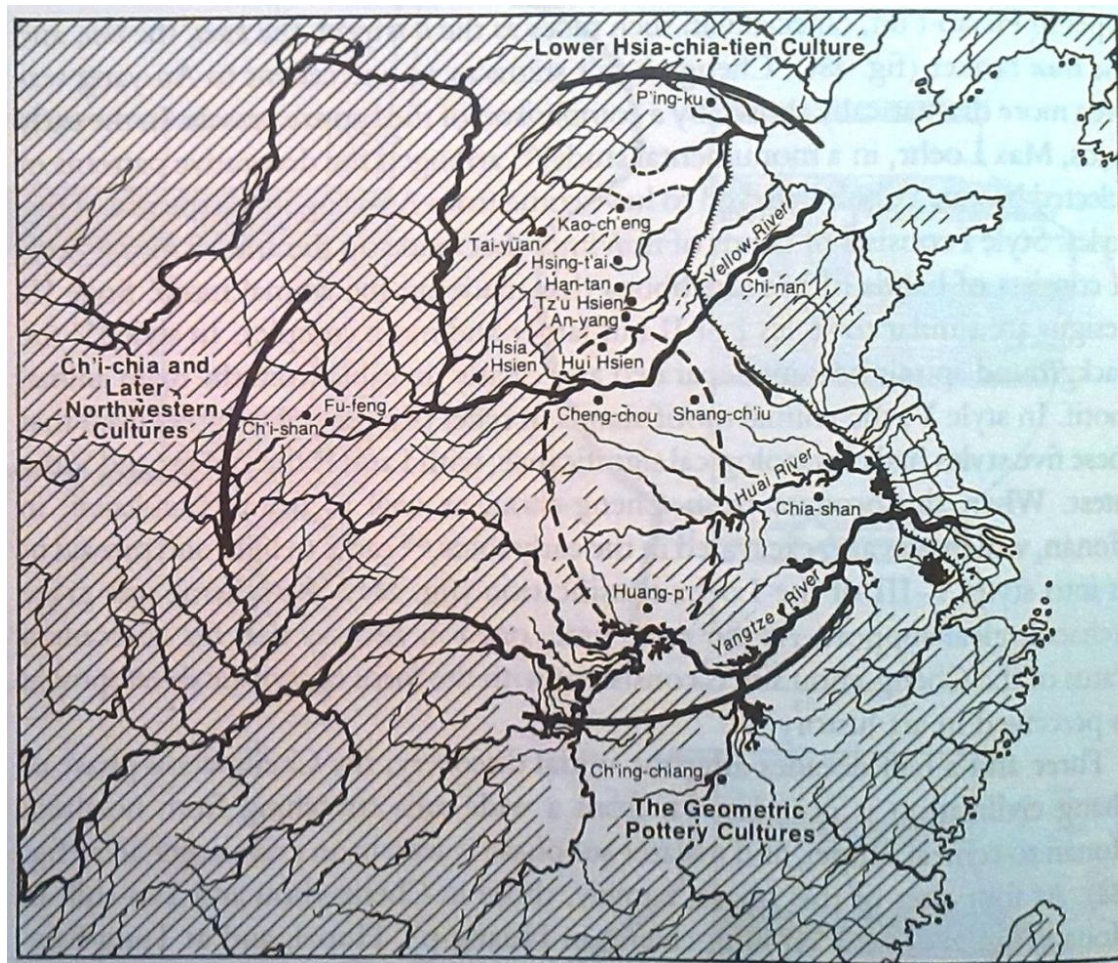
Mapa 7) Mapa starověké Číny (Lishi 1946: 32)



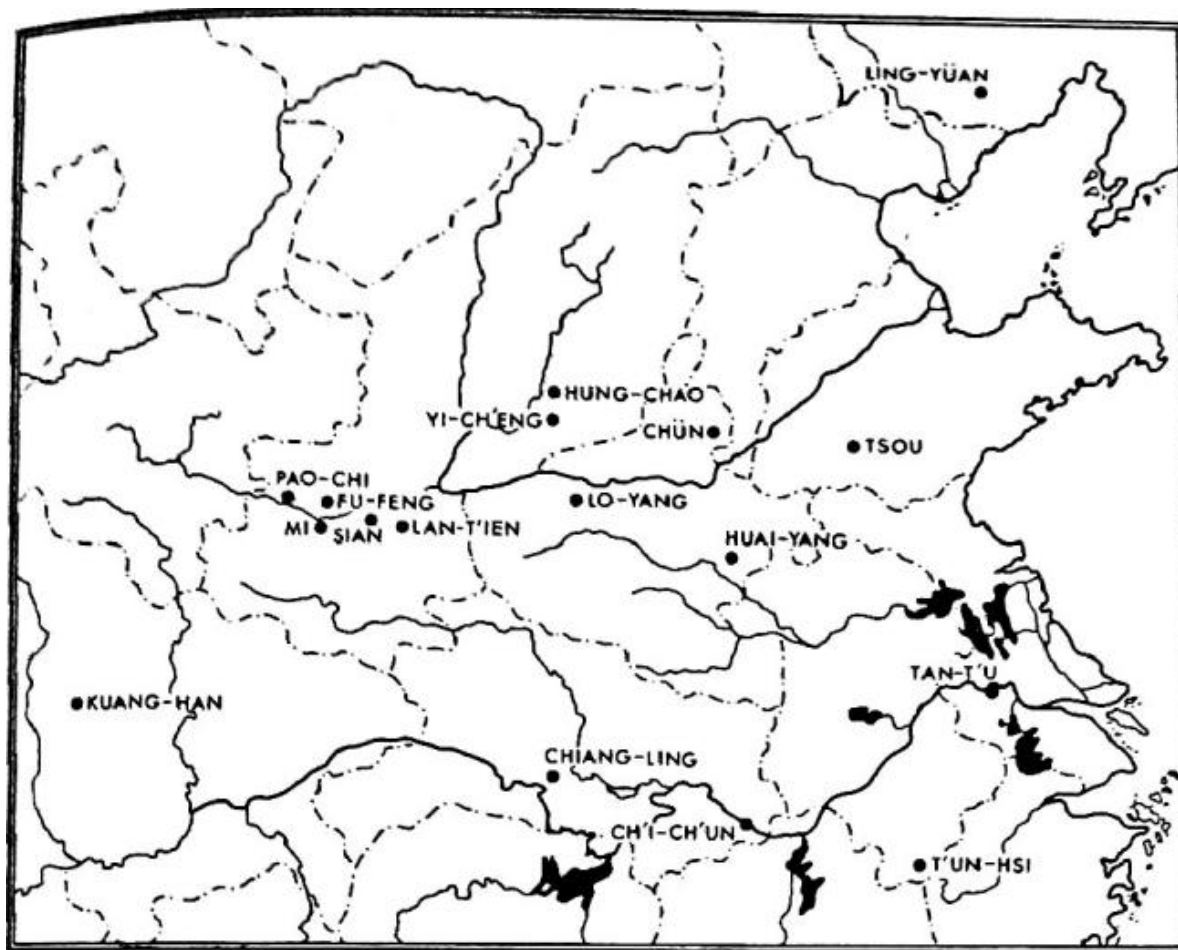
Mapa 8) Mapa starověkého území (Lishi 1964: 17)



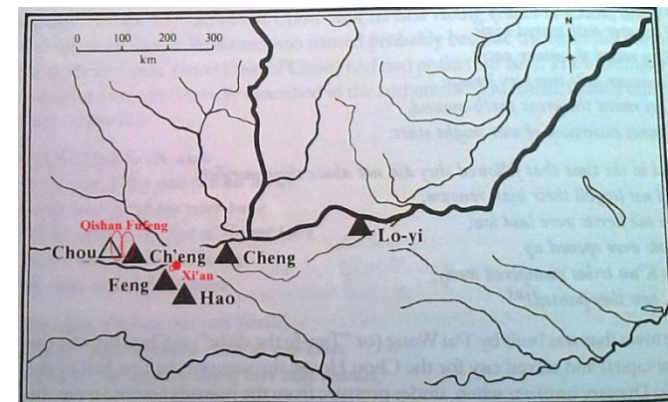
Mapa 9) Území dynastie Shang (Lishi 1957: 24)



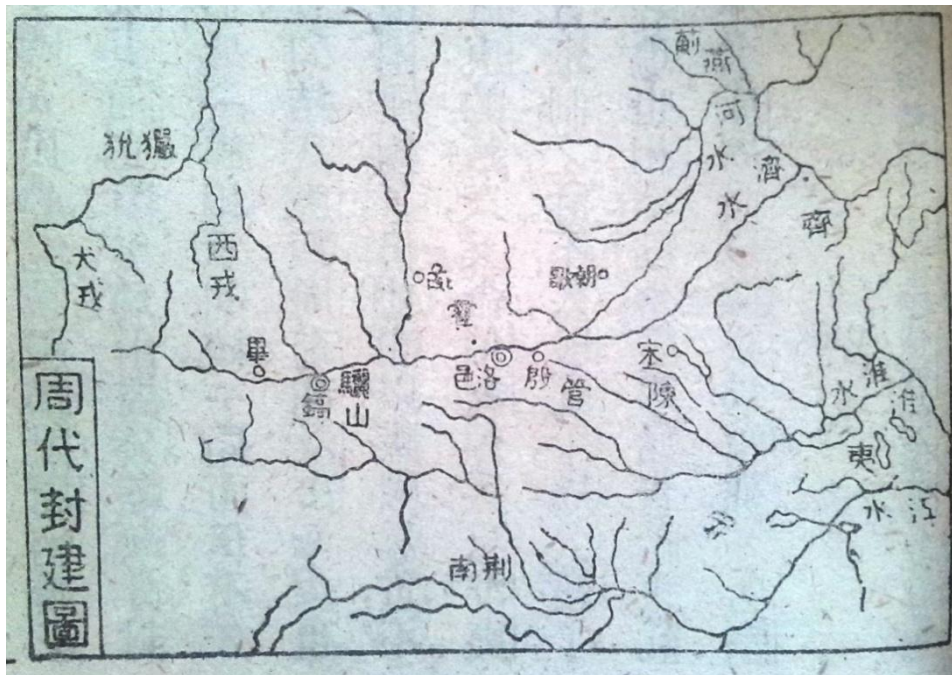
Mapa 10) Naleziště Zhengzhouské fáze civilizace Shang, kruhy označují ranou a širší pozdní kulturu Erligang (Chang 1986: 336)



Mapa 11) Hlavní naleziště Západního Zhou (Chang 1968: 271)



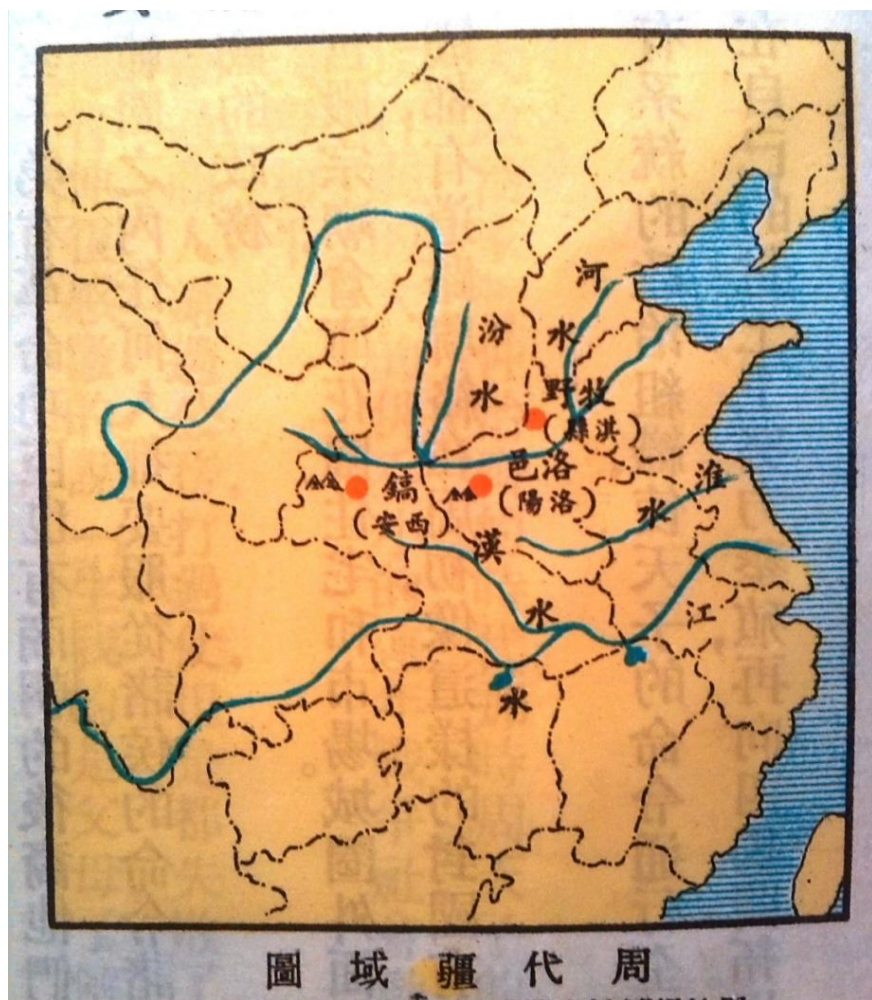
Mapa 12) Tradiční města Západního Zhou, červeně arch. naleziště Z Zhou (Chang 1986: 342, 344, 350)



Mapa 13) Období Zhou (Lishi 1946: 47)



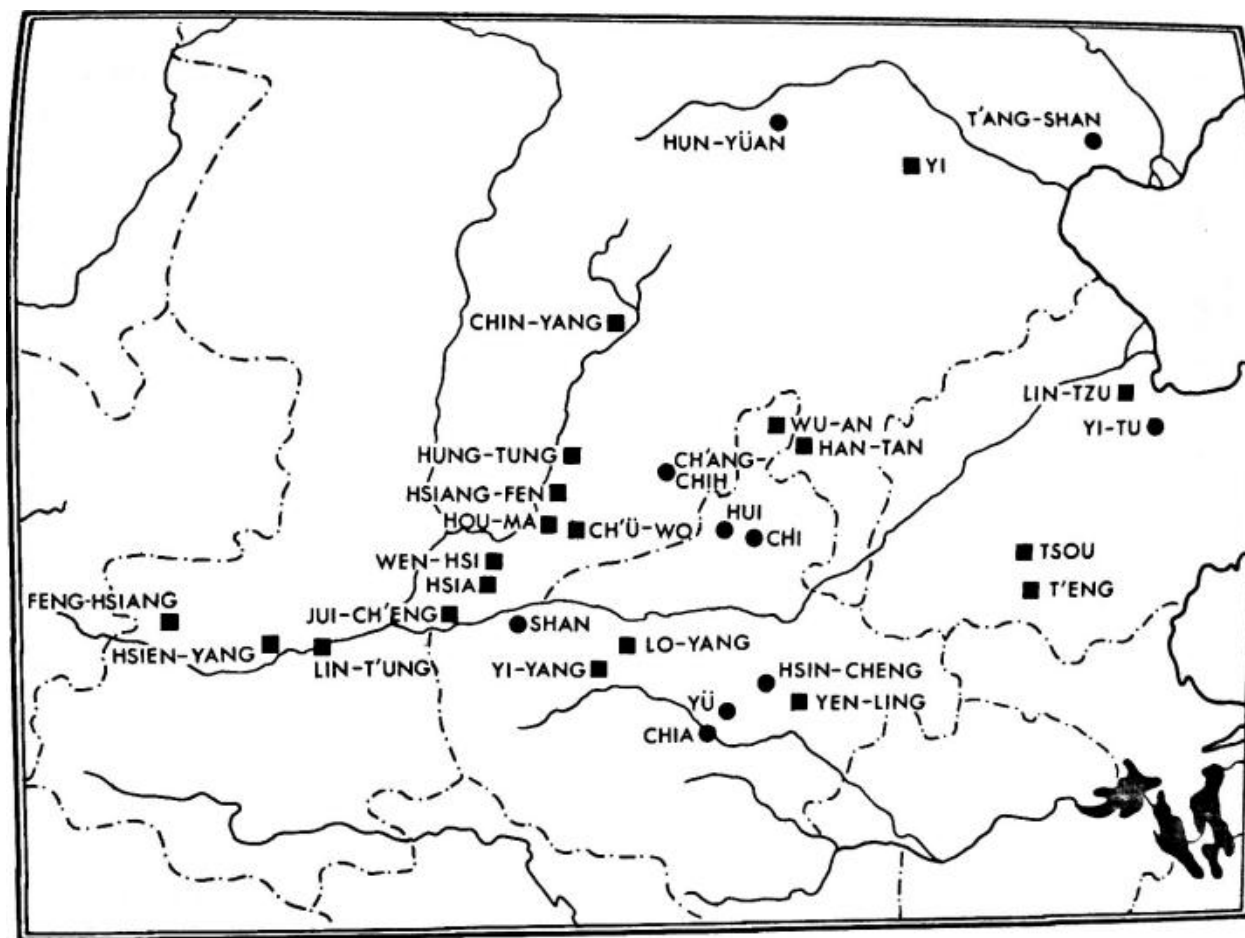
Mapa 14) Území Západního Zhou (Lishi 1957: 31)



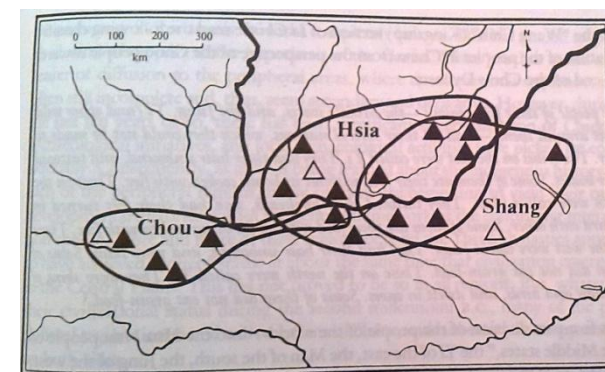
Mapa 15) Území doby Zhou (Lishi 1964: 19)



Mapa 16) Lenní knížata Západního Zhou (Lishi 1986: 24)



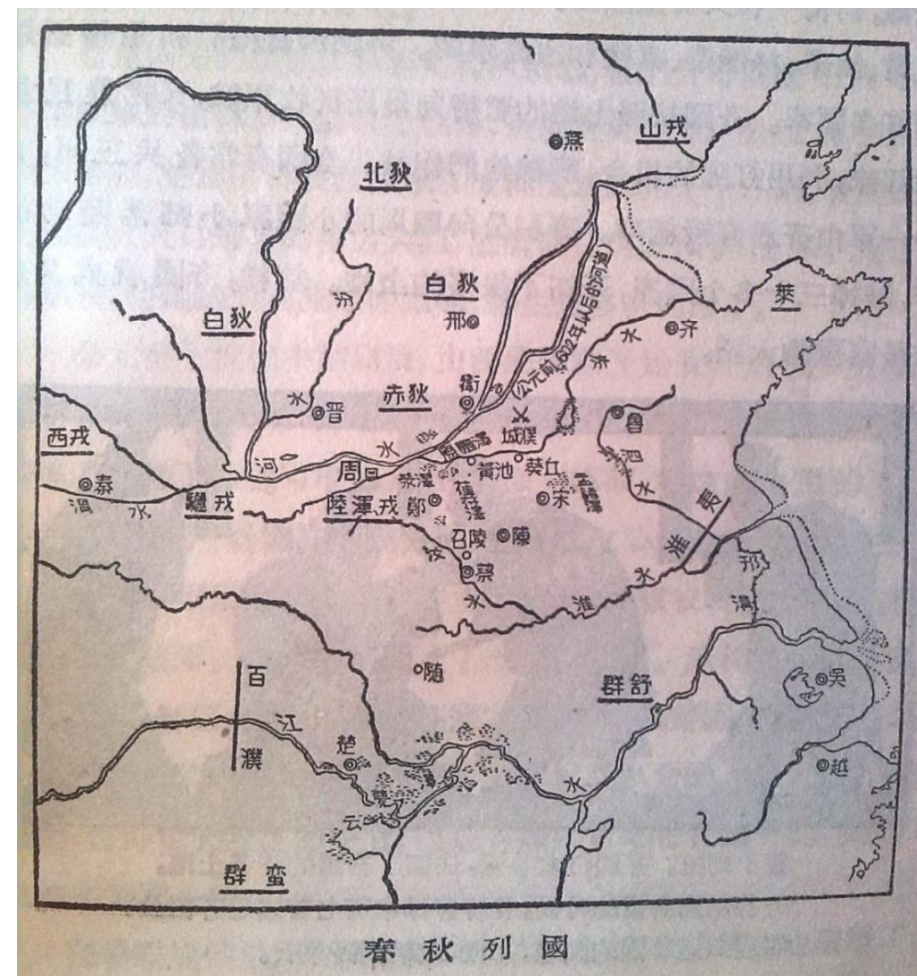
Mapa 17) Hlavní naleziště Východního Zhou, ■ město, • hroby (Chang 1968: 277)



Mapa 18) Naleziště hl. m. tří dynastií shodující se se starověkými doly (Chang 1986: 367)



Mapa 19) Období letopisů Jar a podzimů (Lishi, 1946: 57)



Mapa 20) Státy doby letopisů Jar a podzimů (Lishi 1957: 39)



Mapa 21) Období letopisů Jar a podzimů (Lishi 1964: 22)



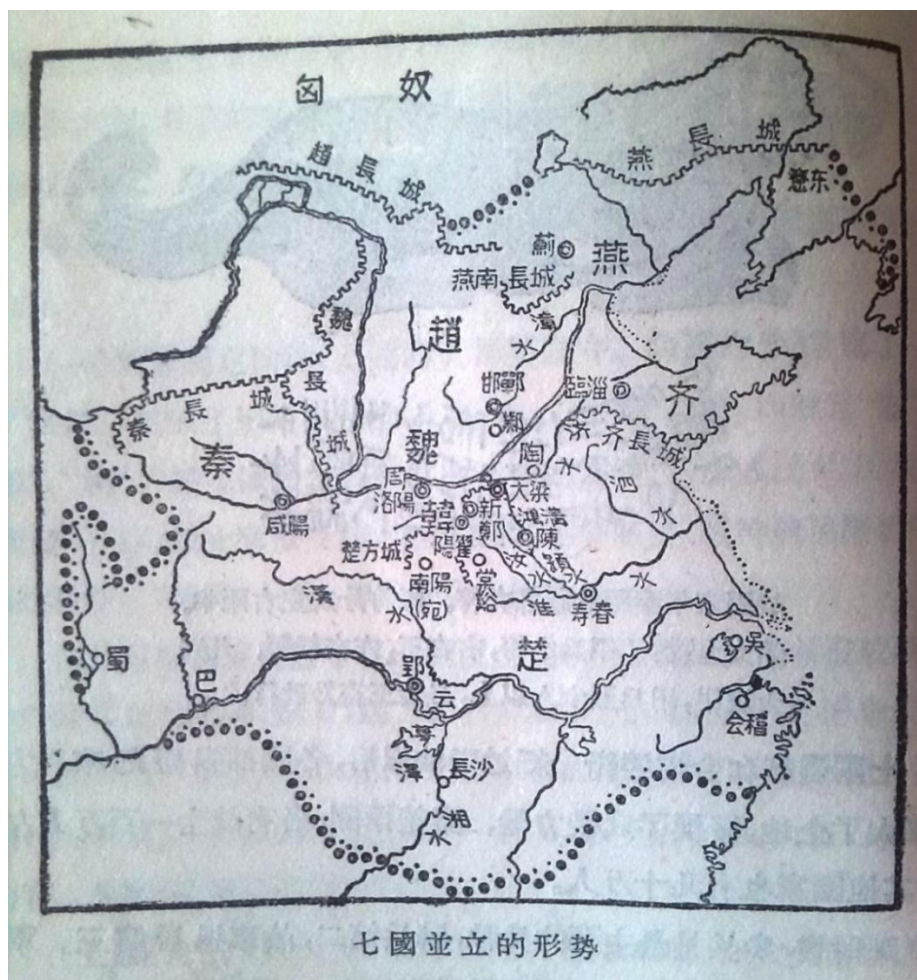
Mapa 22) Situace států doby Letopisů jar a podzimů (Lishi 1986: 31)



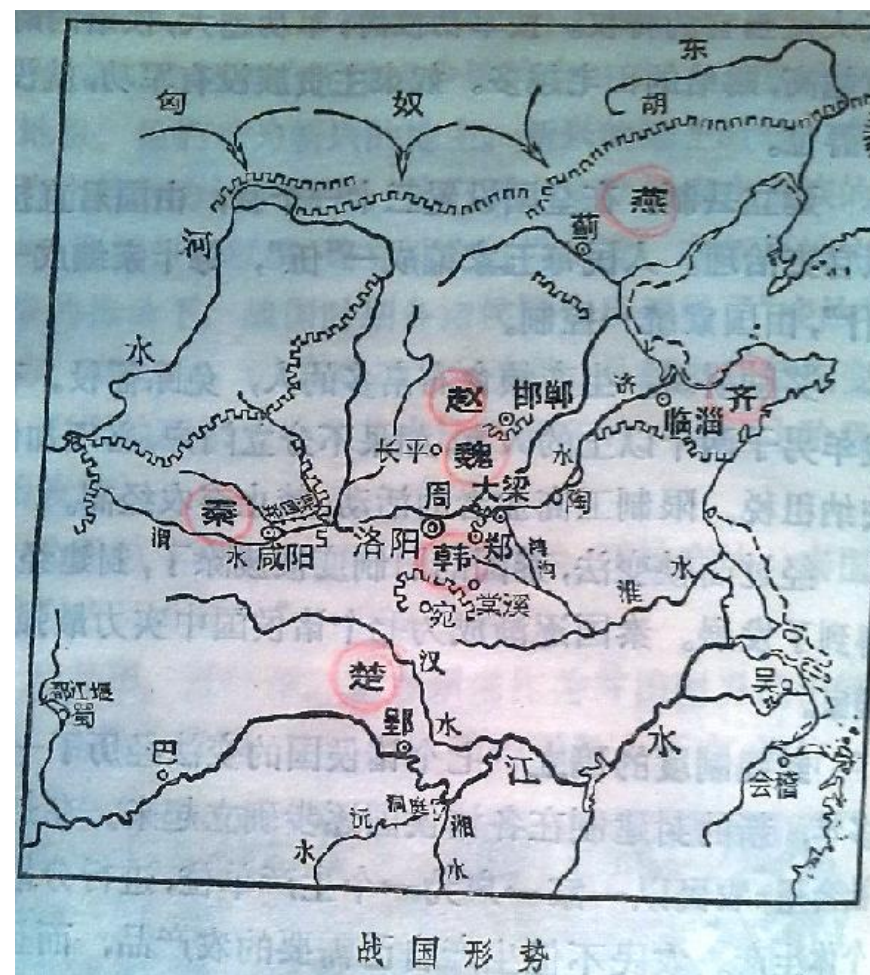
Mapa 23) Hlavní naleziště doby bronzové a hranice Válčících států cca 350 př. n. l. (Chang 1968: 278, Yang K'uan 1957)



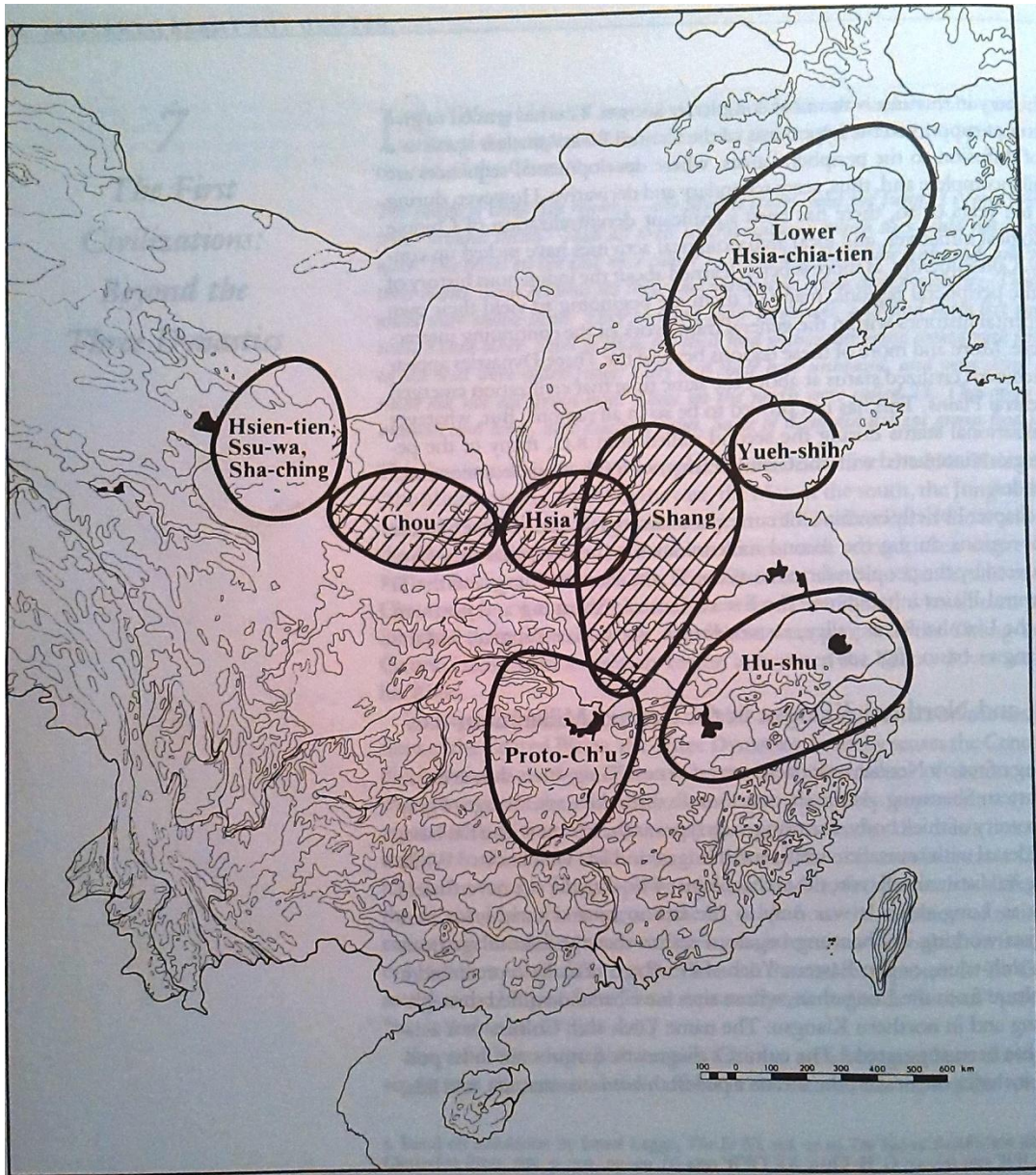
Mapa 24) Sedm mocností Vál. st. (Lishi 1946: 62)



Mapa 25) Rozmístění 7 států (Lishi 1957: 60)



Mapa 26) Rozmístění Válčících států (Lishi 1986: 42)



Mapa 27) Centrální a periferní civilizace v Číně (Chang 1986: 370)