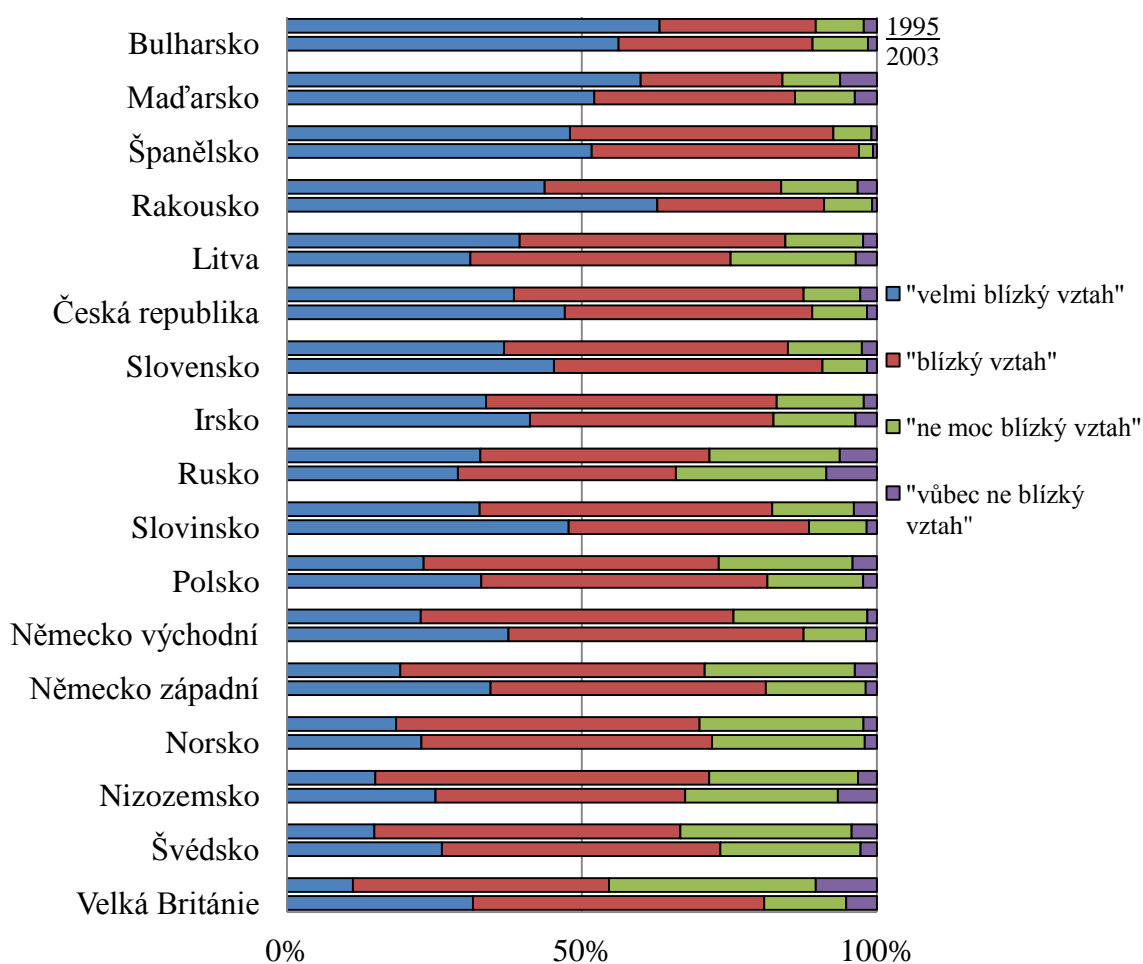


Přílohy

Příloha 1. Teritoriální identita: Lokální 1995 a 2003

(Jak blízký vztah máte k vašemu městu/obci?)



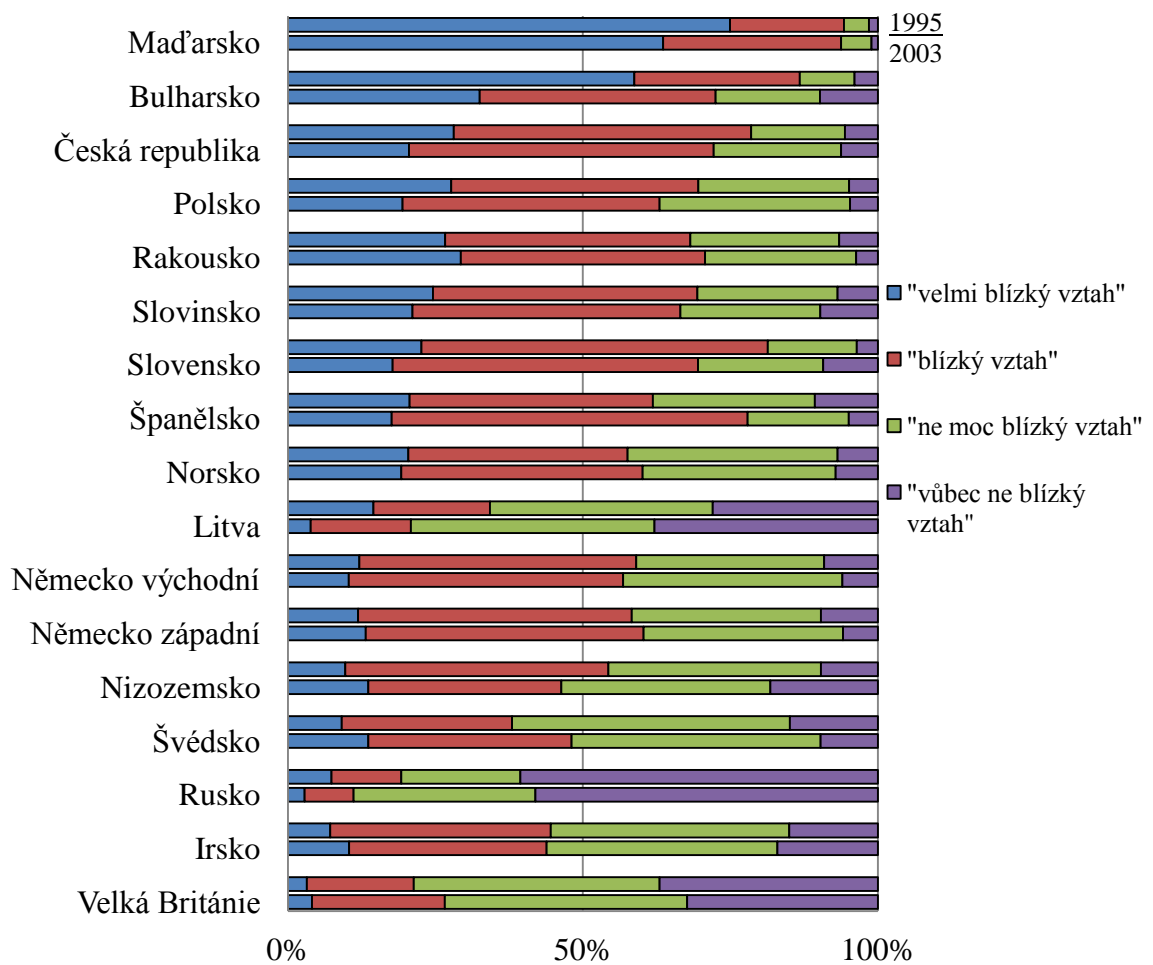
Zdroj dat: ISSP Národní identita I. (1995) a ISSP Národní identita II. (2005)

Poznámky: Procenta z validních odpovědí

Země jsou řazeny dle kategorie „velmi blízkého vztahu“ v roce 1995

Příloha 2. Teritoriální identita: Kosmopolitní 1995 a 2003

(Jak blízký vztah máte k Evropě?)

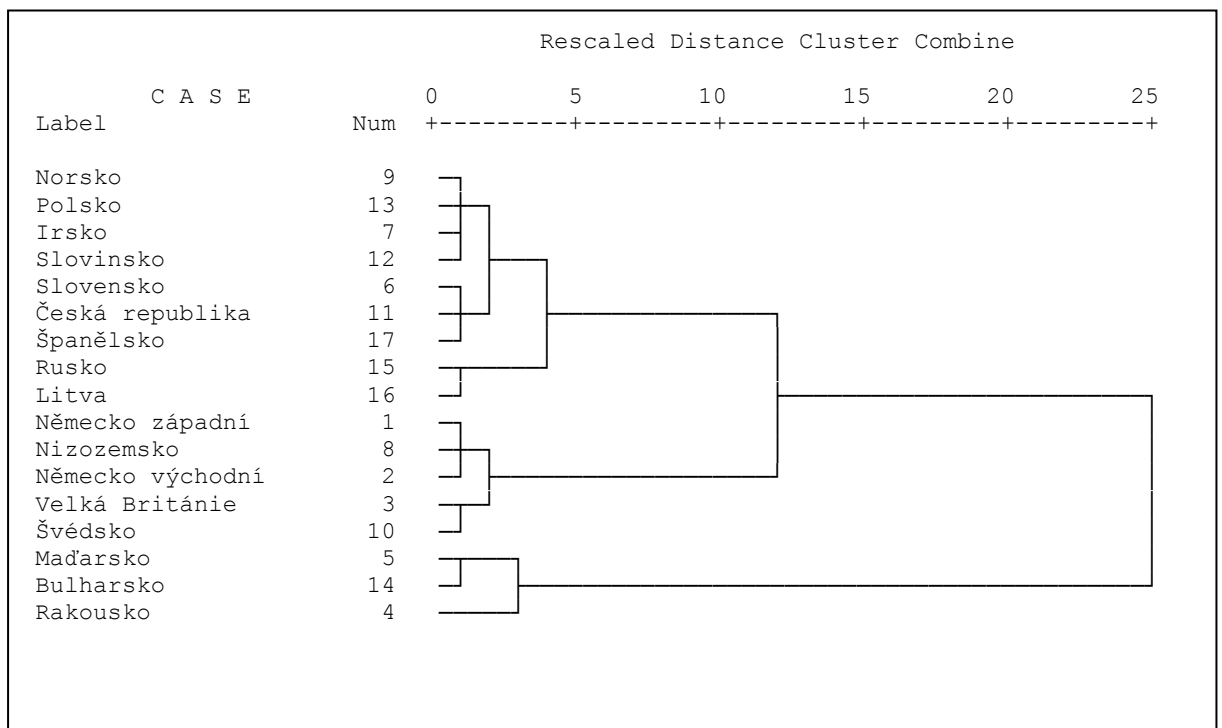


Zdroj dat: ISSP Národní identita I. (1995) a ISSP Národní identita II. (2005)

Poznámky: Procenta z validních odpovědí

Země jsou řazeny dle kategorie „velmi blízkého vztahu“ v roce 1995

Příloha 3. Dendrogram (hierarchická klastrová analýza - Wardova metoda)



Zdroj dat: ISSP Národní identita I. (1995) a ISSP Národní identita II. (2005)

Poznámky: výstup SPSS verze 16.