

Seznam příloh

Příloha č. 1: Mapa Rwandy (obrázek)

Příloha č. 2: Mapa Haiti (obrázek)

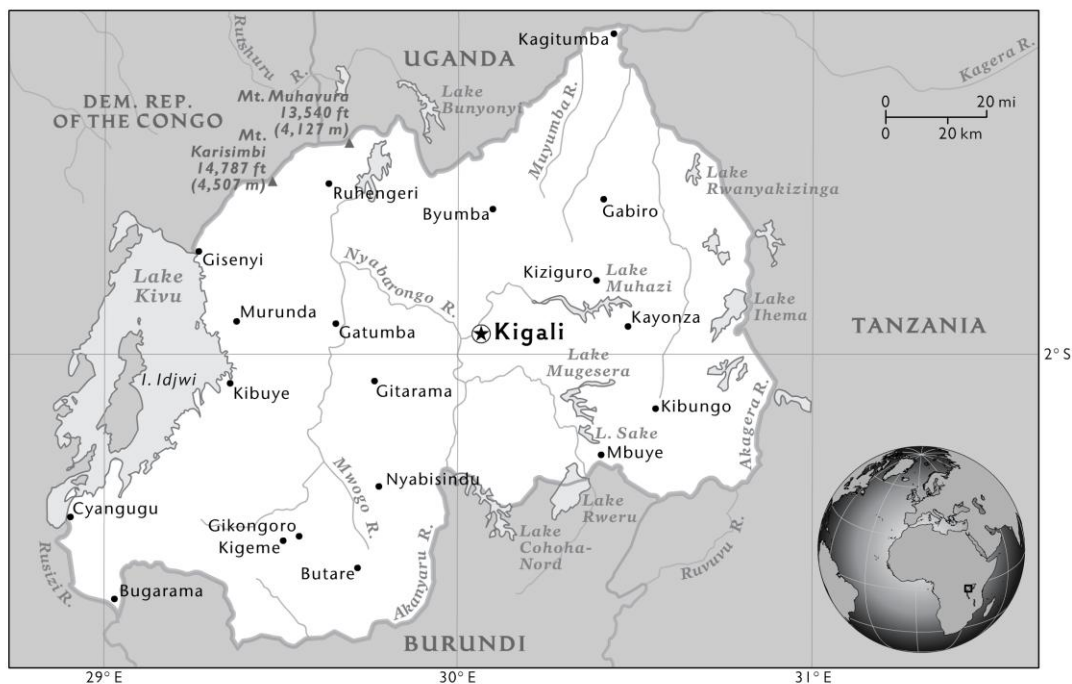
Příloha č. 3: Mapa Východního Timoru (obrázek)

Příloha č. 4: Graf přístupu top-down a bottom-up (obrázek)

Příloha č. 5: Projekt EU zaměřený na výrobu kamen ve Rwandě (obrázek)

Přílohy

Příloha č. 1: Mapa Rwandy (obrázek)



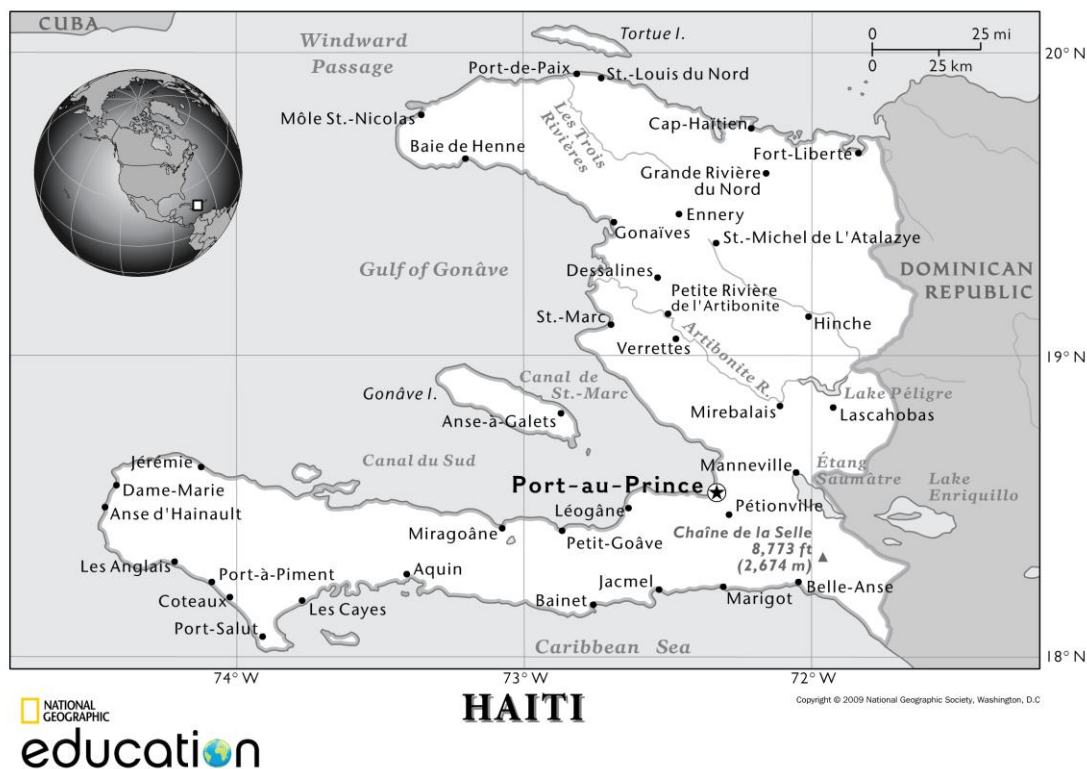
NATIONAL GEOGRAPHIC
education

RWANDA

Copyright © 2009 National Geographic Society, Washington, D.C.

Zdroj: NATIONAL GEOGRAPHIC. *Rwanda*. Staženo z [elektronický zdroj]:
http://education.nationalgeographic.com/education/mapping/outline-map/?map=Rwanda&ar_a=1.

Příloha č. 2: Mapa Haiti (obrázek)



Zdroj: NATIONAL GEOGRAPHIC. *Haiti*. Staženo z [elektronický zdroj]:
http://education.nationalgeographic.com/education/mapping/outline-map/?map=Haiti&ar_a=1.

Příloha č. 3: Mapa Východního Timoru (obrázek)

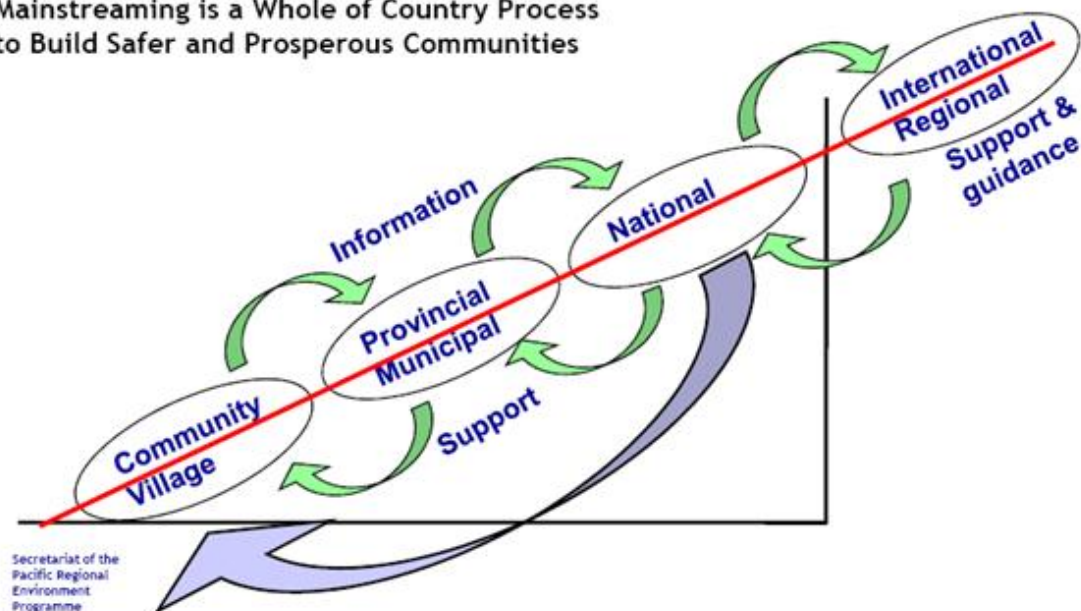


Zdroj: NATIONAL GEOGRAPHIC. *Timor-Leste*. Staženo z [elektronický zdroj]:
[http://education.nationalgeographic.com/education/mapping/outline-](http://education.nationalgeographic.com/education/mapping/outline-map/?map=Timor-Leste&ar_a=1)
map/?map=Timor-Leste&ar_a=1.

Příloha č. 4: Graf přístupu top-down a bottom-up (obrázek)



Mainstreaming is a Whole of Country Process
to Build Safer and Prosperous Communities



Zdroj: GLOBAL CLIMATE CHANGE ALLIANCE. *Pacific experience: Key lessons for disaster risk reduction and climate change mainstreaming.* Ověřeno dne 3. srpna 2014. Citováno z [elektronický zdroj]:

http://www.gcca.eu/sites/default/files/GCCA/workshop_pacific_presentation1_spre_p_n_pelesikoti_t_nakalevu.pdf.

Příloha č. 5: Projekt EU zaměřený na výrobu kamen ve Rwandě (obrázek)



Zdroj: EUROPEAN UNION. *Community-assisted Access to Sustainable Energy in Rwanda (CASE-RWANDA)*. Ověřeno dne 7. srpna 2014. Citováno z [elektronický zdroj]:

<http://database.energyfacilitymonitoring.eu/acpeu/PublicProjectOverview.xhtml;jsessionid=102f34d18d67206ee5c2e7e74705>.