

Příloha A.
Geografická mapa Karélie

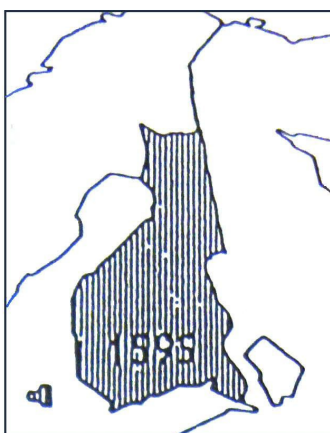


Příloha B.

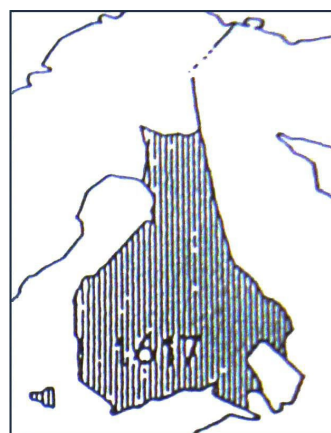
Vývoj finských hranic v letech 1323–1947



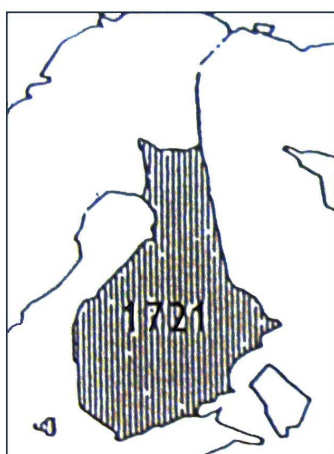
PÄHKINÄSAAREN RAUHA 1323



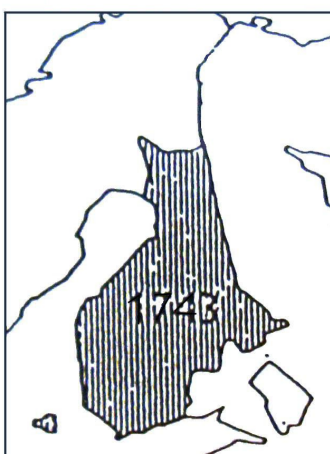
TÄYSSINÄN RAUHA 1595



STOLBOVAN RAUHA 1617



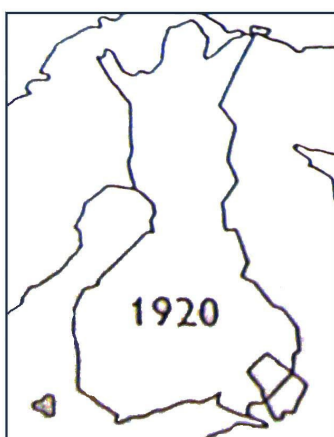
UUDEKAUPUNGIN RAUHA 1721



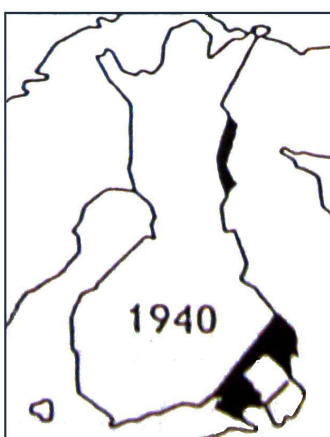
TURUN RAUHA 1743



HAMINAN RAUHA 1809



TARTON RAUHA 1920



MOSKOVAN RAUHA 1940



MOSKOVAN VÄLIRAUHA 1944

Z tohoto znázornění vývoje finských hranic je patrné, že převážná část východní Karélie nebyla nikdy součástí Finska.

Příloha C
„Naleziště“ básní *Kalevaly*



Tato mapa znázorňuje oblast, ve které Lönnrot sesbíral básně pro *Kalevalu*. V horní části mapy lze vidět obce Uhtua a Vuokkiniemi.