

Seznam příloh

Příloha č. 1: Grafické znázornění Baskických provincií (mapa)

Příloha č. 2: Grafické znázornění Irské republiky a Severního Irska (mapa)

Příloha č. 3: Velitelská struktura IRA (graf)

Příloha č. 4: Velitelská struktura ETA (graf)

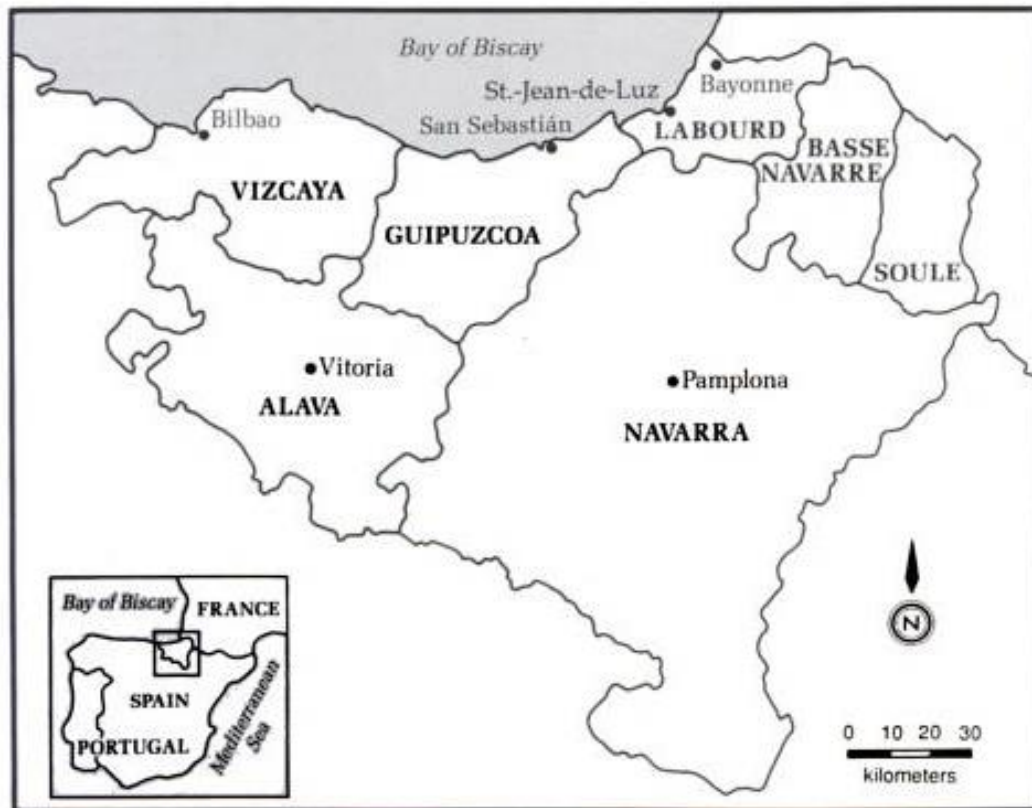
Příloha č. 5: Graf počtu obětí v severoirském konfliktu, dle statutu oběti a odpovědné organizace, v pětiletých periodách: 1969-2001 (graf)

Příloha č. 6: Graf teroristických aktivit ETA, 1968-2004 (graf)

Příloha č. 7: Komparativní tabulka dat týkajících se konfliktu v Severním Irsku a Baskicku (tabulka)

Přílohy

Příloha č. 1: Grafické znázornění Baskických provincií (mapa)



Euskadi: The seven Basque provinces.

Zdroj: CLARK, Robert P. *Negotiating with ETA: obstacles to peace in the Basque country, 1975-1988*. Reno: University of Nevada Press, c1990, xi, 278 p. ISBN 08-741-7162-8.

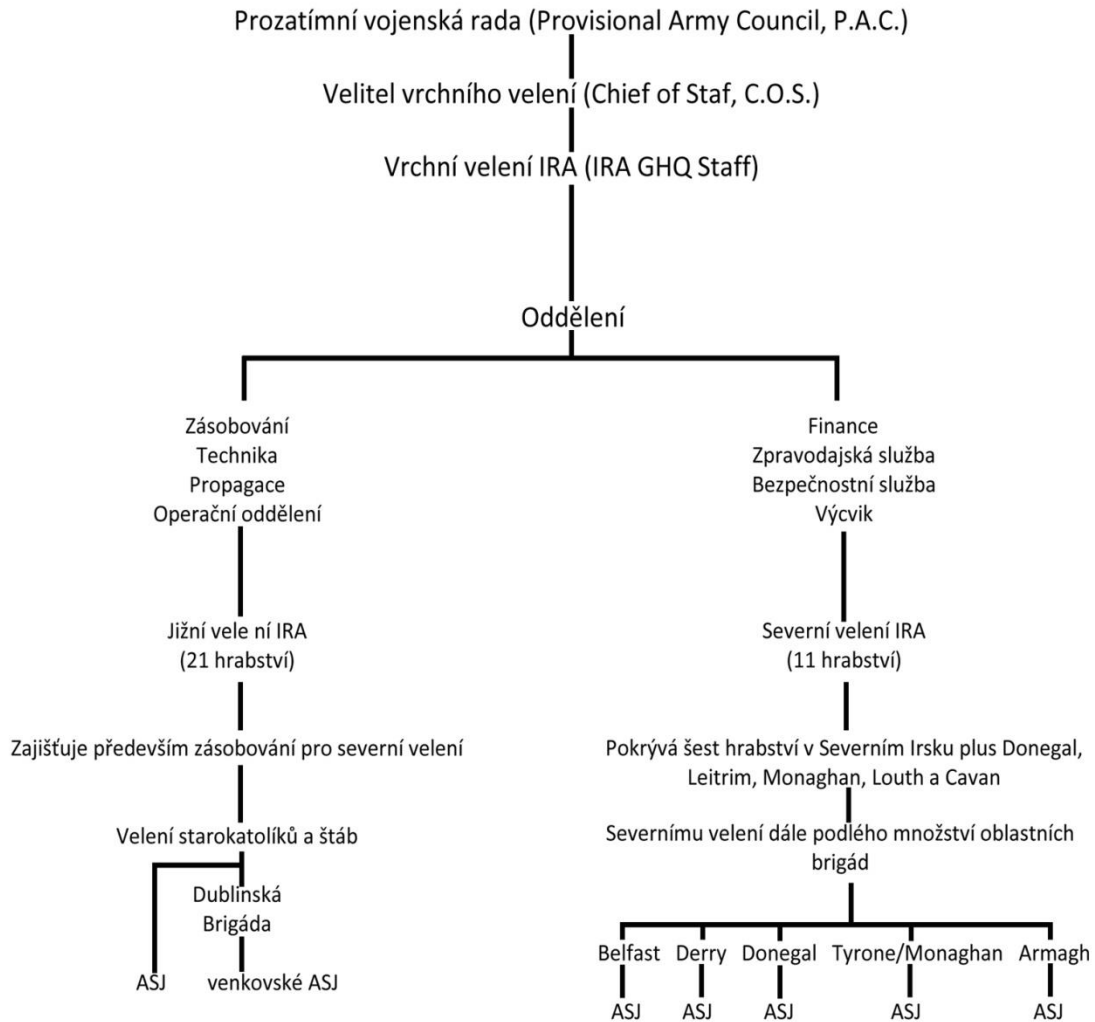
Příloha č. 2: Grafické znázornění Irské republiky a Severního Irska (mapa)



Zdroj: SVG map of Ulster with Ireland, in counties. [online]. [cit. 27.4.2014]. Dostupné z: http://en.wikipedia.org/wiki/File:Ulster_counties.svg.

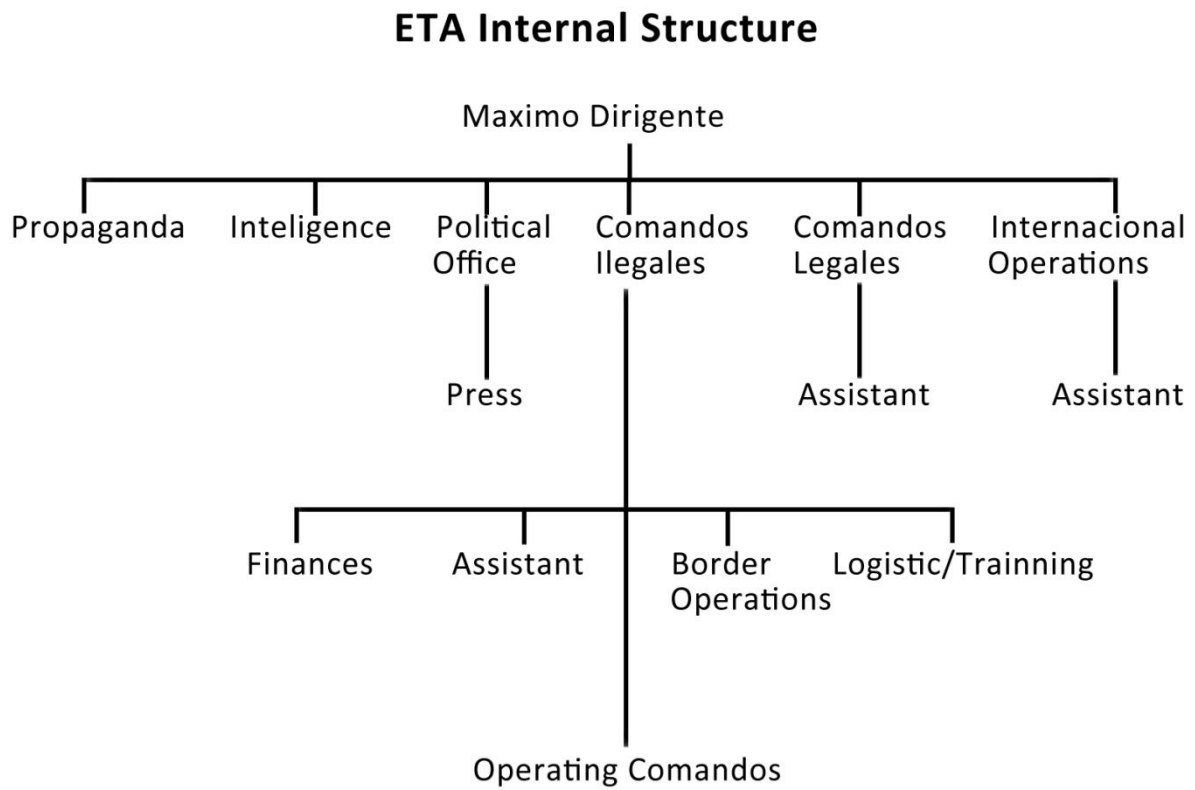
Příloha č. 3: Velitelská struktura IRA (graf)

Velitelská struktura Prozatímního křídla IRA



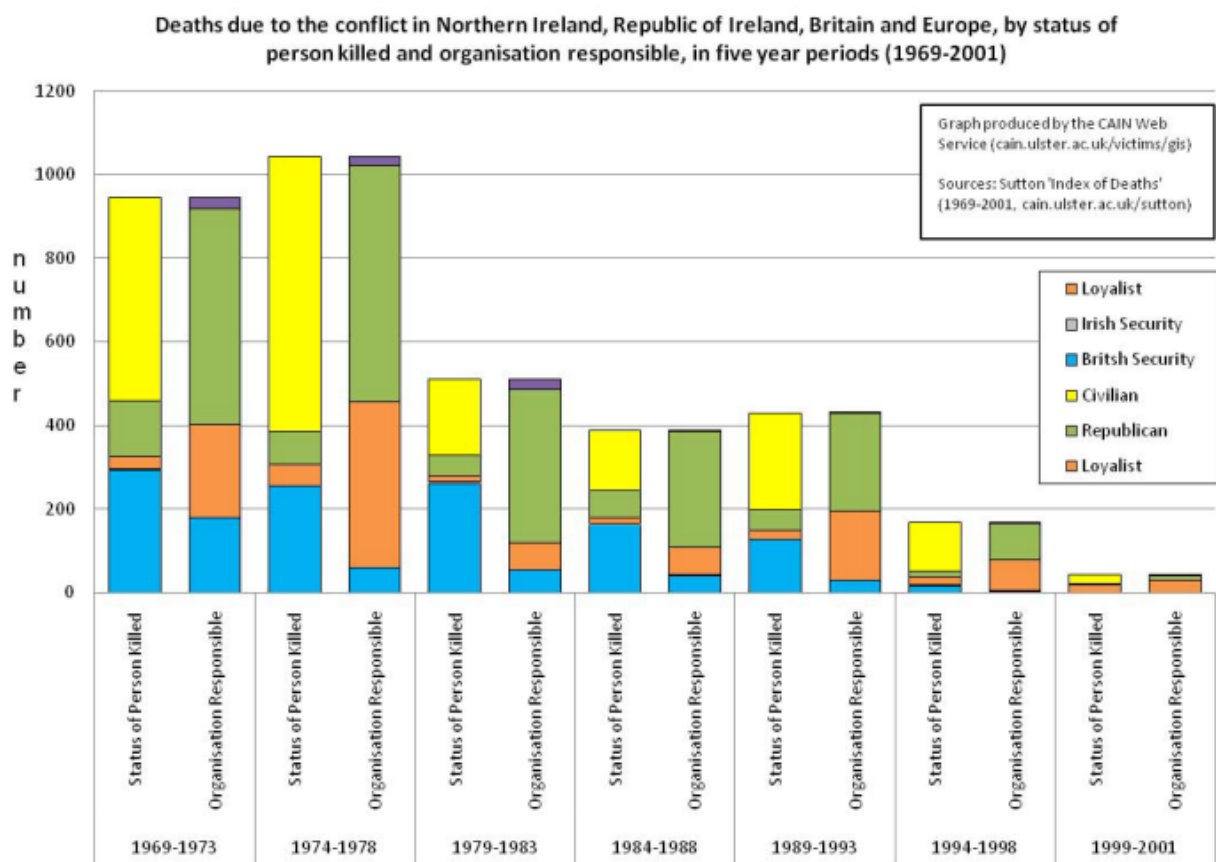
Zdroj: O'BRIAN, Brendan. *Dlouhý boj: IRA*. s. 97.

Příloha č. 4: Velitelská struktura ETA (graf)



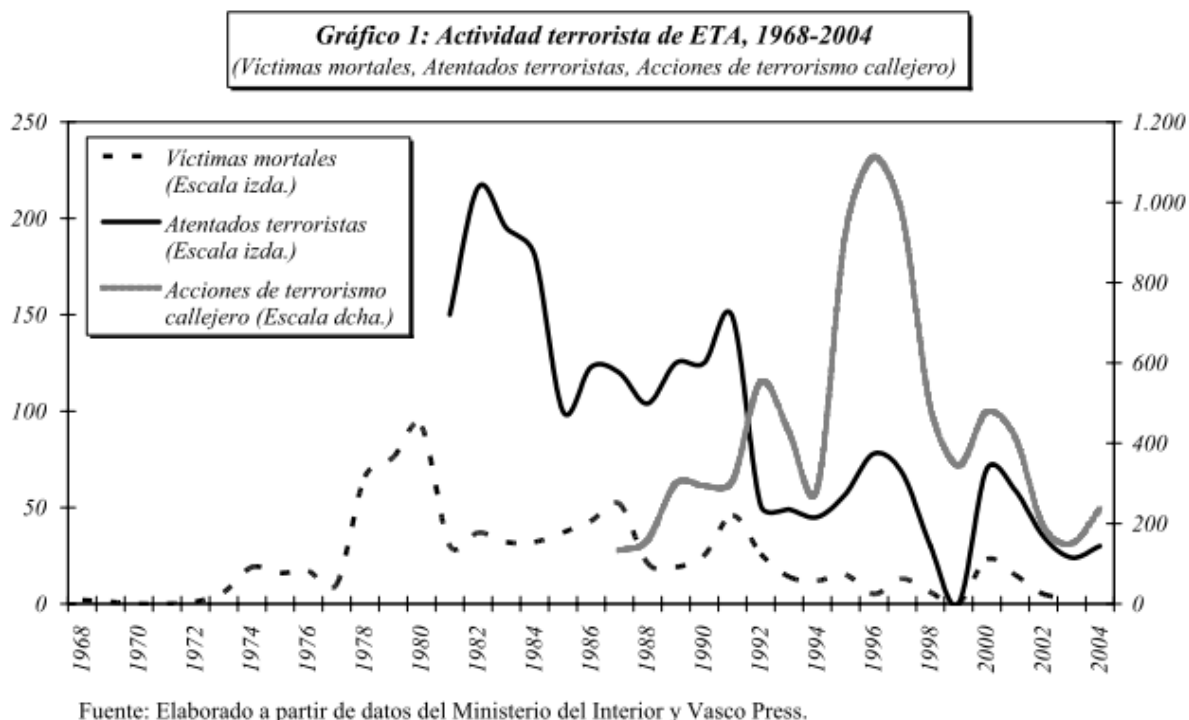
Zdroj: CLARK, Robert P. *The Basque insurgents: ETA, 1952-1980*. Madison, Wis.: University of Wisconsin Press, 1984, xx, 328 p. ISBN 02-990-9650-5. s. 213.

Příloha č. 5: Graf počtu obětí v severoirském konfliktu, dle statutu oběti a odpovědné organizace, v pětiletých periodách: 1969-2001 (graf)



Zdroj: CAIN Web Service. [online] [cit. 27.4.2014]. Dostupné z: http://cain.ulst.ac.uk/victims/gis/graphs/pdf/CAIN-Graph_All-Countries_Deaths_Clustered.pdf.

Příloha č. 6: Graf teroristických aktivit ETA, 1968-2004 (graf)



Zdroj: BUESA, Mikel. (2006). *Consecuencias económicas del terrorismo nacionalista en el País Vasco*. s. 6.

Příloha č. 7: Komparativní tabulka dat týkajících se konfliktu v Severním Irsku a Baskicku (tabulka)

Table 1. Some comparative data about the conflict in Northern Ireland and the Basque Country.

	Northern Ireland	Basque Country
Population (1981)	1,532,196	2,134,763
Total number of deaths (1966-2003)	3,665 ^a	1,150 ^b
Deaths caused by Republican terrorist organizations and Basque nationalist terrorist organizations	2,148 ^a	829 ^c
Deaths caused by Provisional IRA and ETAm	1,778 ^a	773 ^c
Non-fatal casualties 1968-2001	45,949 ^d	NA
Non-fatal casualties 1978-2001	24,887 ^d	1,881 ^e
Injury rate 1978-2001, per thousand	16.24	0.88
Arrested people 1972-2001	20,206 ^d	8,011 ^f
Rate of arrested people, per thousand	13.2	3.7

Notes

^a McKittrick et al. (2001). An alternative source, with similar figures, is Michael Sutton's database updated and revised at CAIN (Conflict Archive in the Internet, at www.cain.ulst.ac.uk).

^b Ormazabal (2003).

^c My own calculations.

^d Data from the Police Service of Northern Ireland (former RUC), at www.psni.police.uk. Only available since 1972.

^e Data from www.covite.org. Only available since 1978.

^f Data from the Spanish Civil Guard (www.guardiacivil.org).

Zdroj: SÁNCHEZ-CUENCA, I. (2004) *Terrorism as war of attrition: ETA and the IRA*. s. 37.