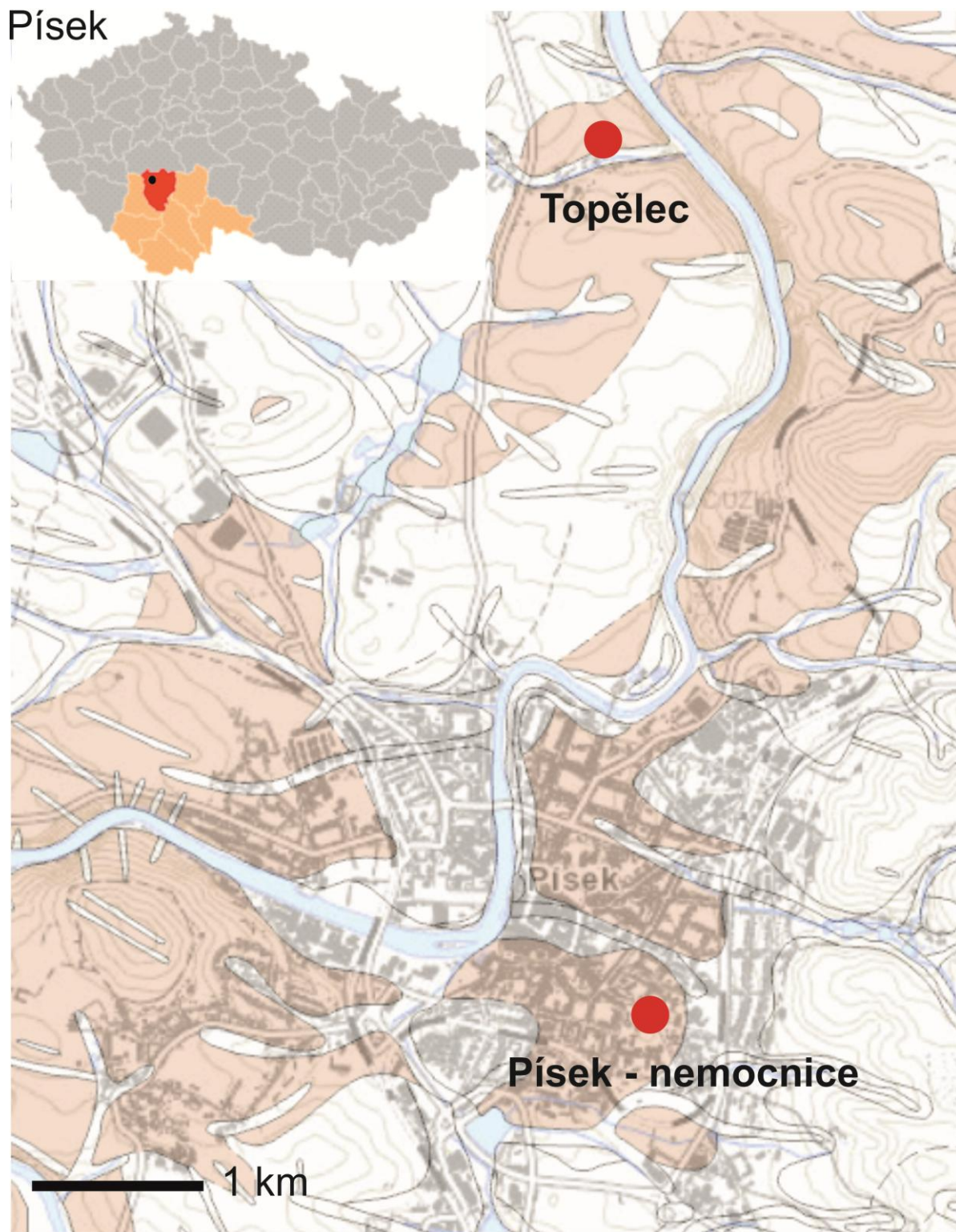


Písek



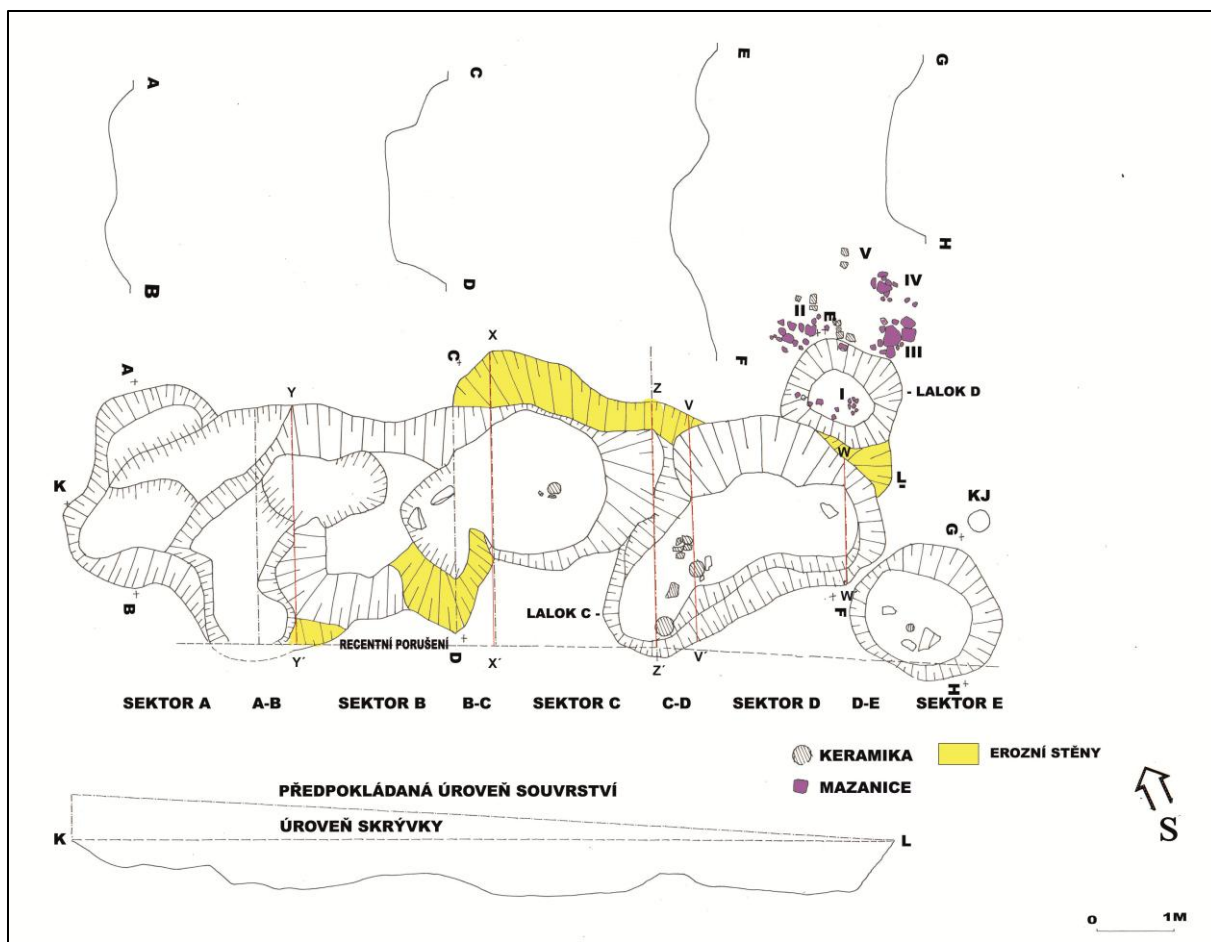
Mapa 1. Výřez topografické mapy s vyznačenými lokalitami Topělec a Písek – nemocnice. (Zdroj podkladu: [www.nahlizenidokn.cuzk.cz](http://www.nahlizenidokn.cuzk.cz))



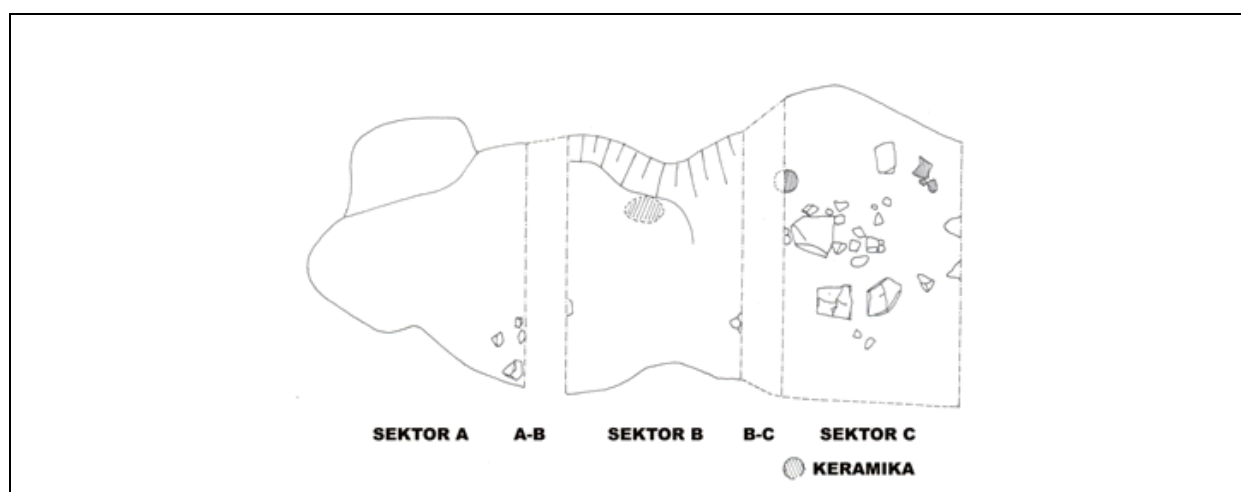
Rula:

Eratém: **paleozoikum až proterozoikum**, Poznámka: **paleozoikum - proterozoikum, archaikum**, Horniny: **rula**, Typ hornin: **metamorfit**, Mineralogické složení: **biotit, granát biotit, +- sillimanit, cordierit**, Poznámka: **perlová**, Soustava: **Český masiv - krystalinikum a prevariské paleozoikum**, Oblast: **moldanubická oblast (moldanubikum)**, Region: **metamorfní jednotky v moldanubiku**, Poznámka: **moldanubikum Českého lesa, šumavské, české, strážecké, moravské**

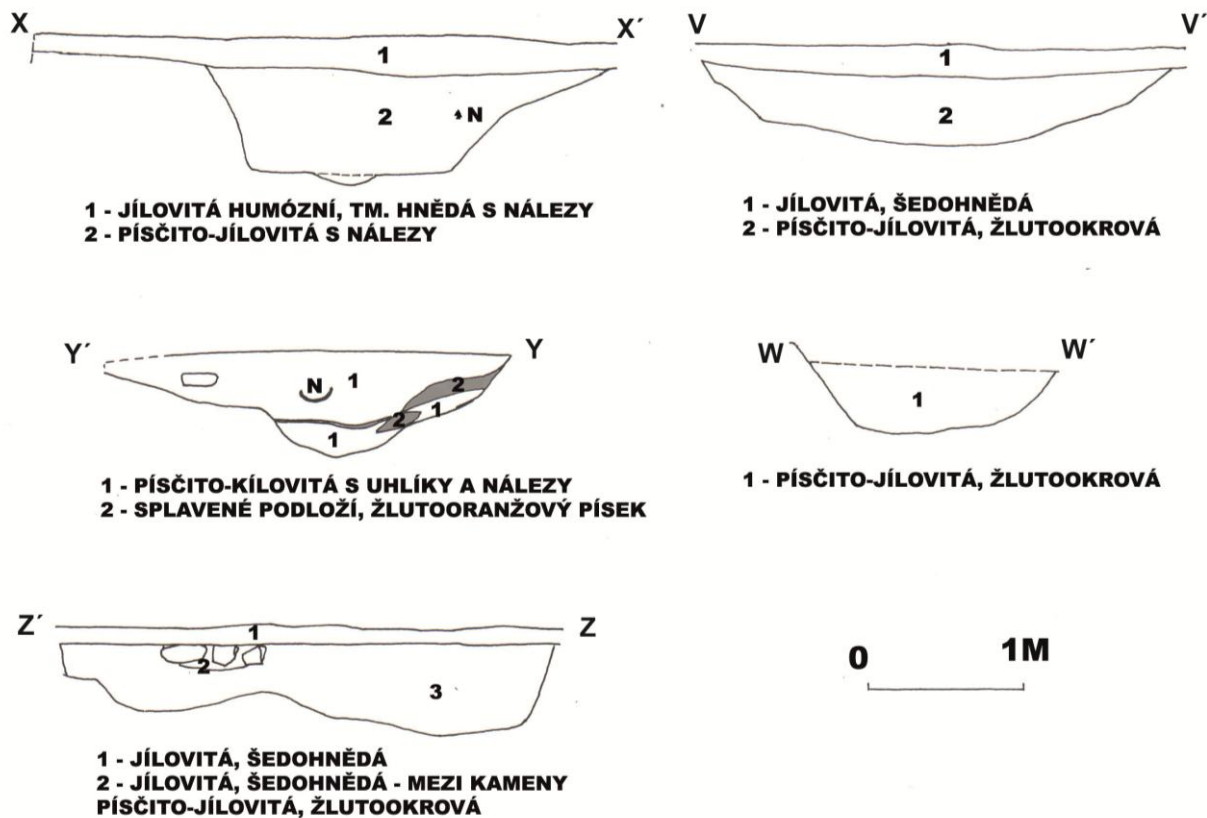
Mapa 2. Výřez geologické mapy s vyznačením sledovaných lokalit. Barevně je vyznačeno podloží, které se nachází na studovaných lokalitách. (Zdroj podkladu: [www.geology.cz](http://www.geology.cz)).



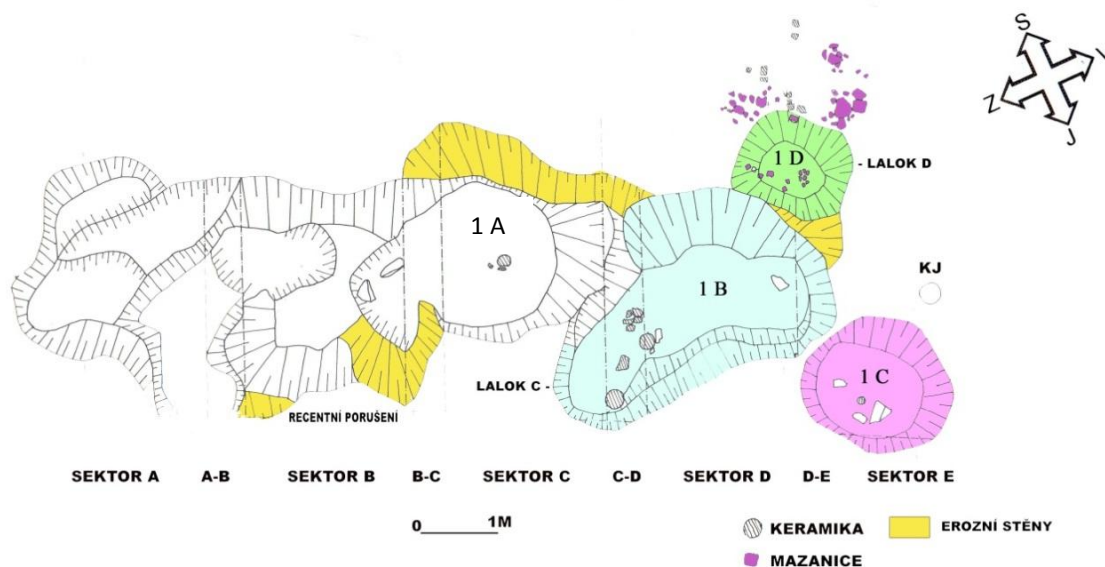
Plán 1. Písek-nemocnice, plán zkoumané plochy s řezy objektem. Červenou čárkovanou čarou jsou vyznačeny profily – viz plán 3. (Upraveno podle Chvojka – Jiřík – Pták a kol. 2011, obr. 1).



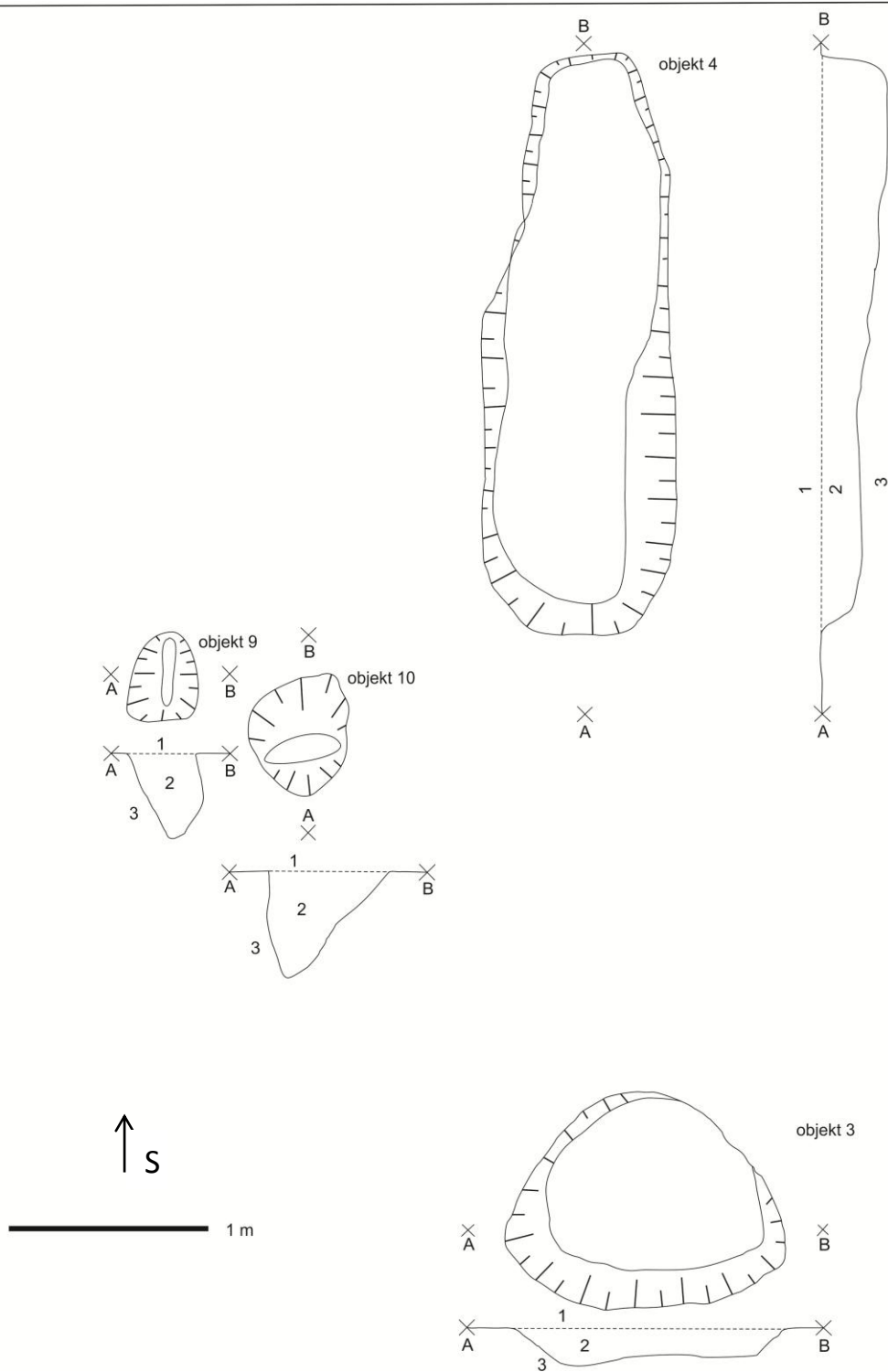
Plán 2. Písek-nemocnice, plán objektu 1, stav po sejmutí první vrstvy. (Upraveno podle původní dokumentace, kresba J. Jiřík, PM Písek.)



Plán 3. Písek-nemocnice, svislé příčné řezy na kontrolních blocích v objektu 1. (Upraveno podle původní dokumentace, kresba J. Jiřík, PM Písek.)

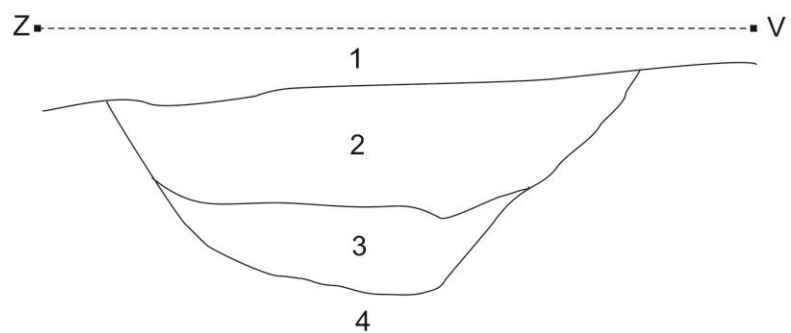


Plán 4. Písek-nemocnice, plán zkoumané plochy s barevně vyznačenými samostatnými výkopy, které bylo možné v nálezech odlišit. (Upraveno podle Chvojka – Jiřík – Pták a kol. 2011, obr. 1).

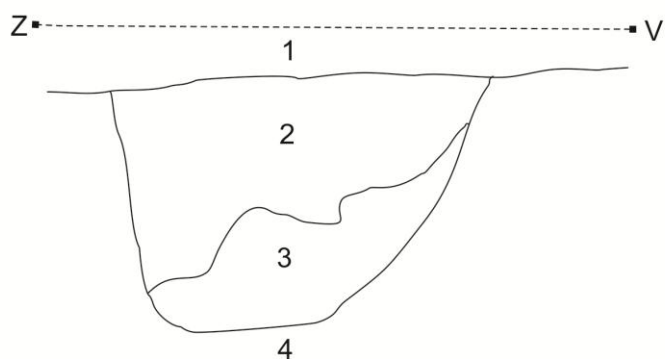


Plán 5. Topělec, sonda číslo neznámé, torzo dokumentace. (Kresba autorka podle původní dokumentace).

Profil mezi sektory 2A a 2B.



Profil na jižním okraji sektoru 2A.



1 - ornice, mocnost 15-20 cm

2 - žlutohnědá hlinitopísčítá vrstva  
s ojedinělými střepey

3 - vrstva keramiky

4 - podloží - žlutý jíł

50 cm

Plán 6. Topělec, objekt 2, příčné řezy. (Kresba autorka podle původní dokumentace).



1



2



3

Foto 1. Písek-nemocnice, terénní fotodokumentace výzkumu z r. 2009. 1 – snímek zkoumané plochy, 2 – situace nádoby v sektoru A, 3 – kumulace keramiky v sektoru D. (Foto J. Jiřík, PM Písek.)



1



2

Foto 2. Písek – nemocnice, terénní fotodokumentace výzkumu z r. 2009. 1 - kumulace kamenů po sejmutí první vrstvy v sektoru C; 2 - torzo keramické nádoby ležící pod kumulací kamenů v sektoru C. (Foto J. Jiřík, PM Písek.)





1



2

Foto 3. Písek – nemocnice, terénní fotodokumentace výzkumu z r. 2009. 1- kumulace keramiky na dně sektou D; 2 - kontexty I-V kumulace keramiky a mazanice. (Foto J. Jiřík, PM Písek.)



**1**



**2**

Foto 4. Topělec, výzkum z roku 1979. 1 - zkoumaná plocha od jihu – po vybrání objektů; 2 - zkoumaná plocha od severu – během výzkumu. (Foto J. Fröhlich.)

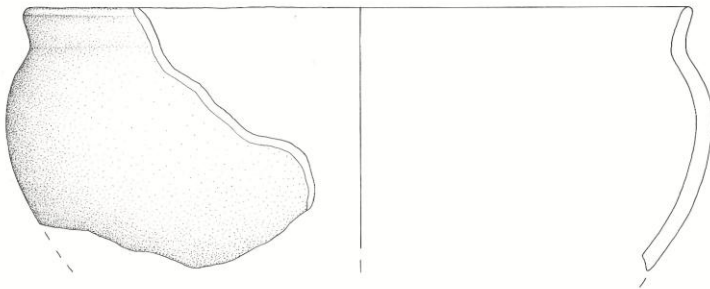


1

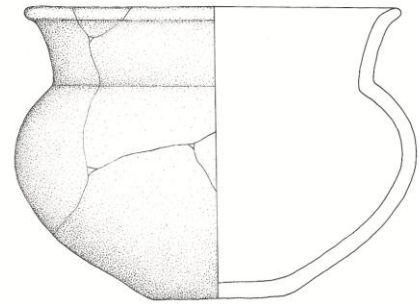


2

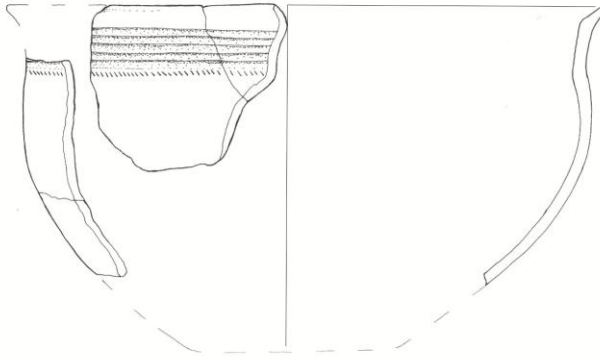
Foto 5. Topělec, výzkum z roku 1979. 1 - objekt 3 po začišťení; 2 - nejspíše objekt 4 po začišťení. (Foto J. Fröhlich.)



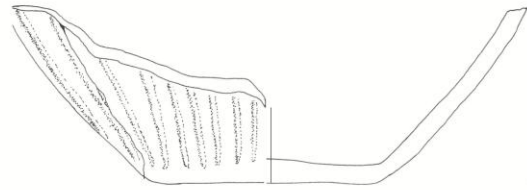
P1386



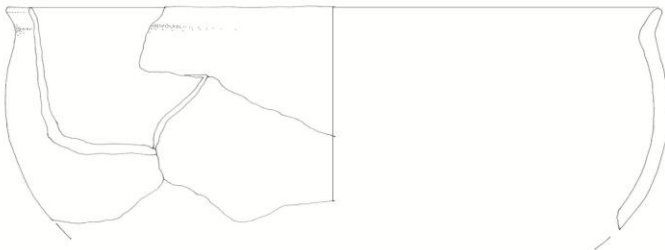
P1380



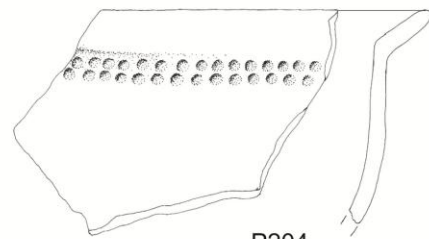
P1382



P1378

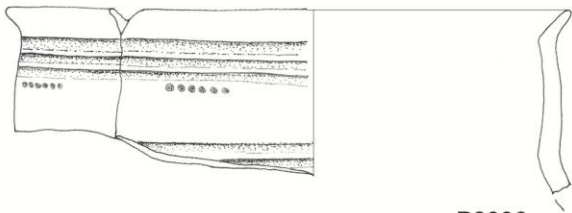


P1388

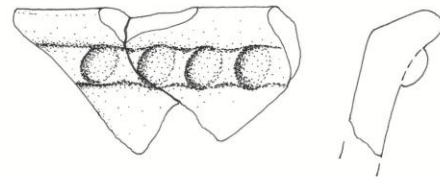


P204

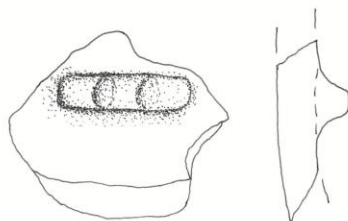
5 cm




P2836



P2999



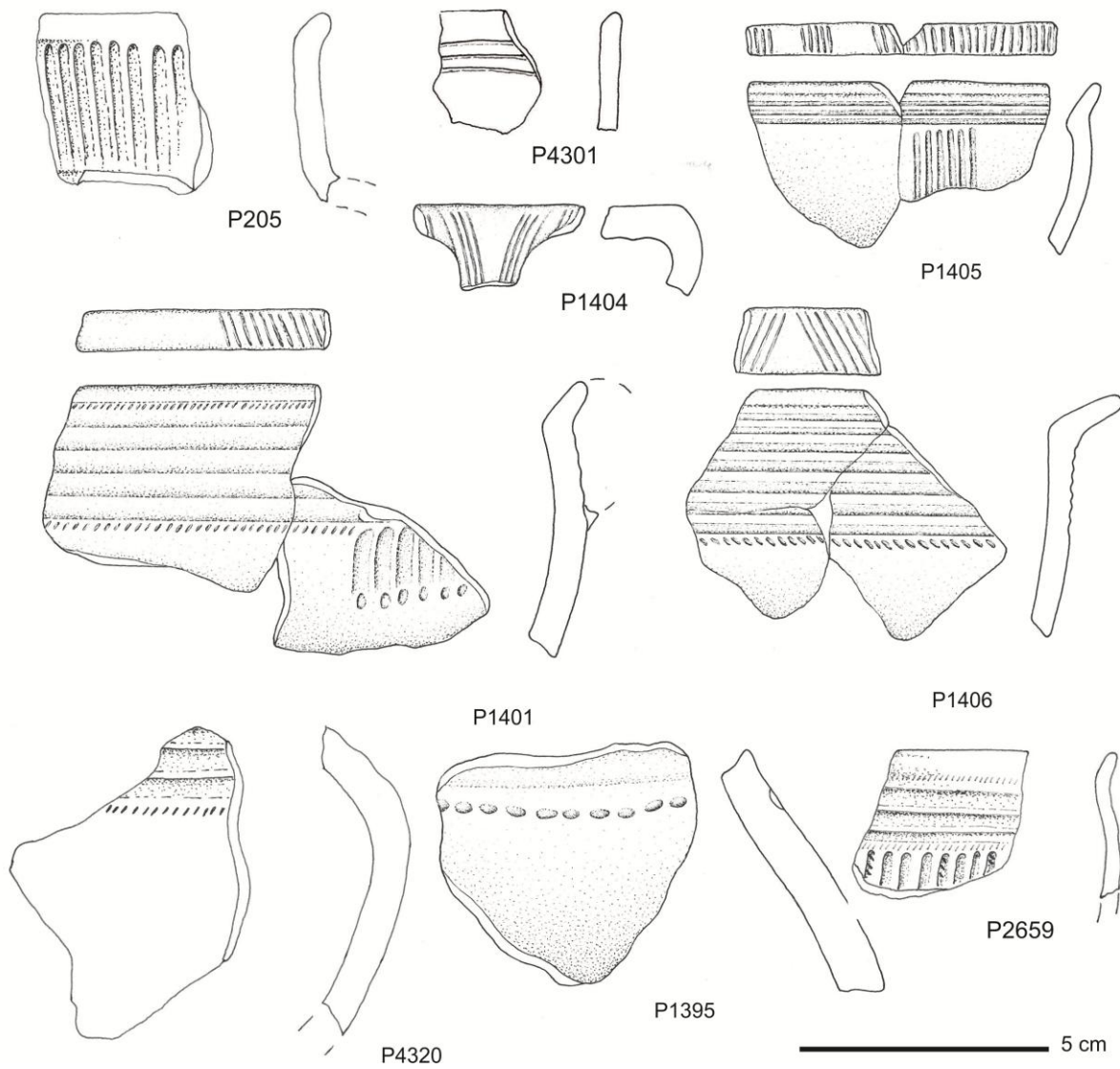
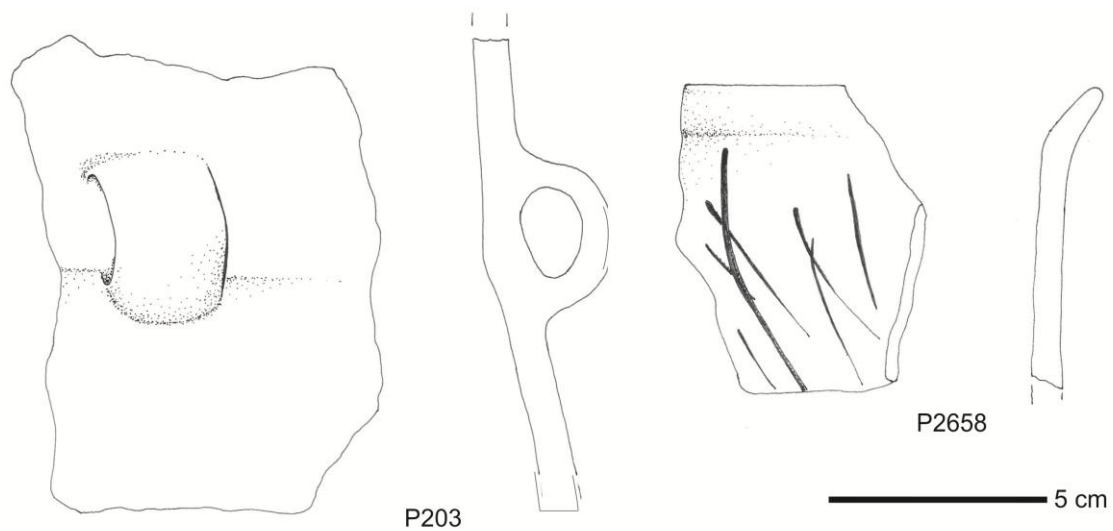
P3154



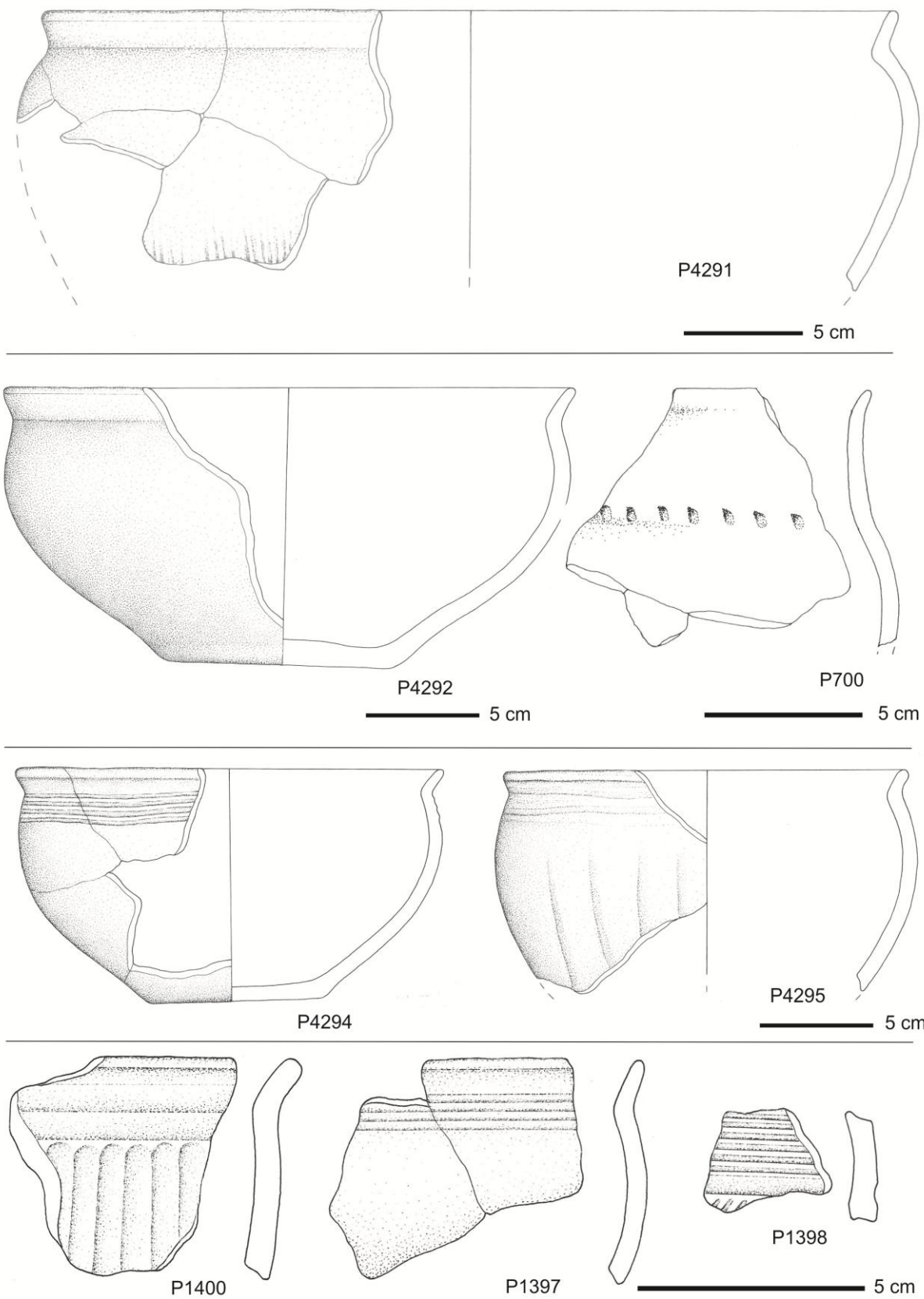
P1381

5 cm

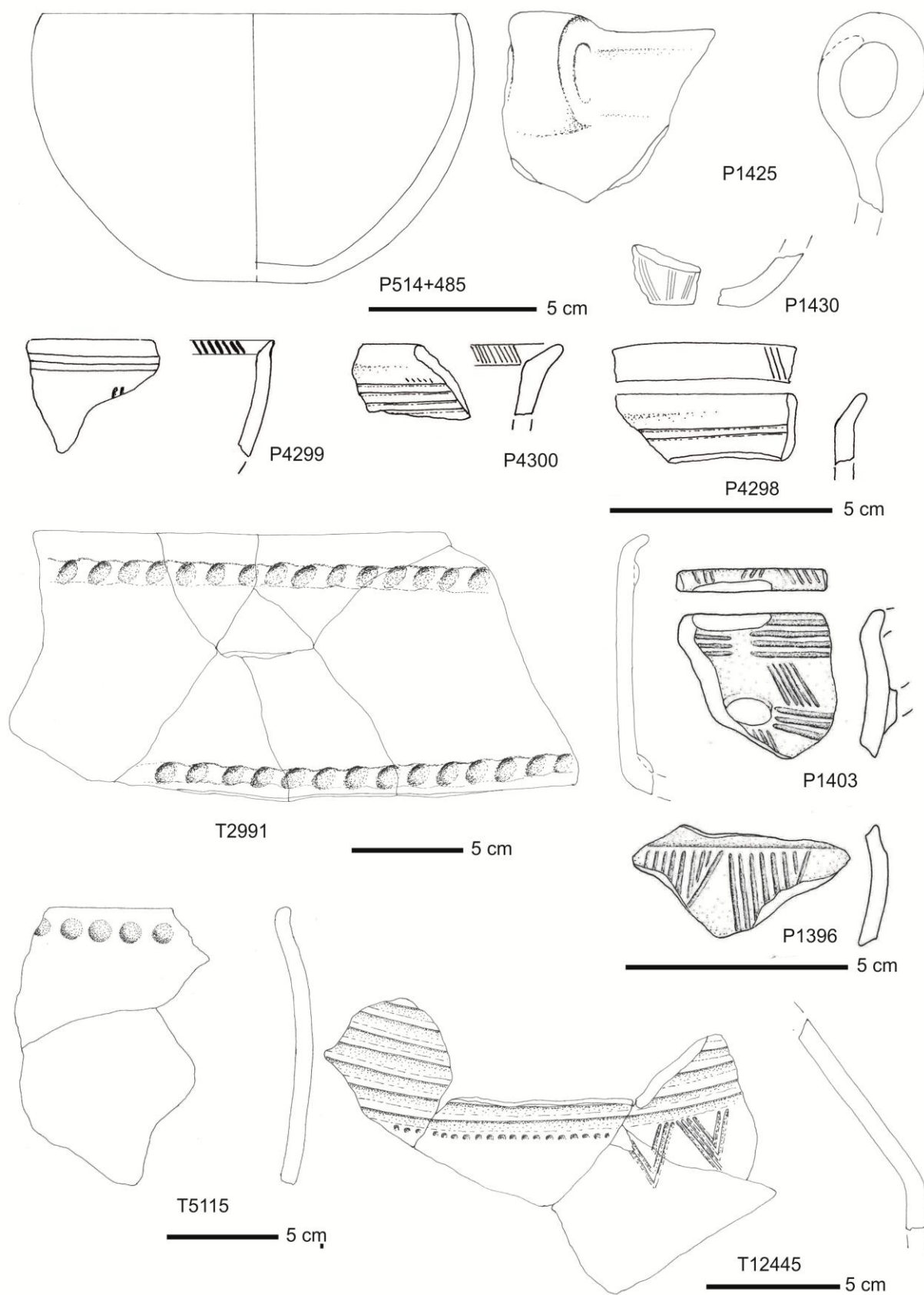
Tab. B1: Písek – nemocnice, nálezy ze sektoru A. (Kresba autorka.)



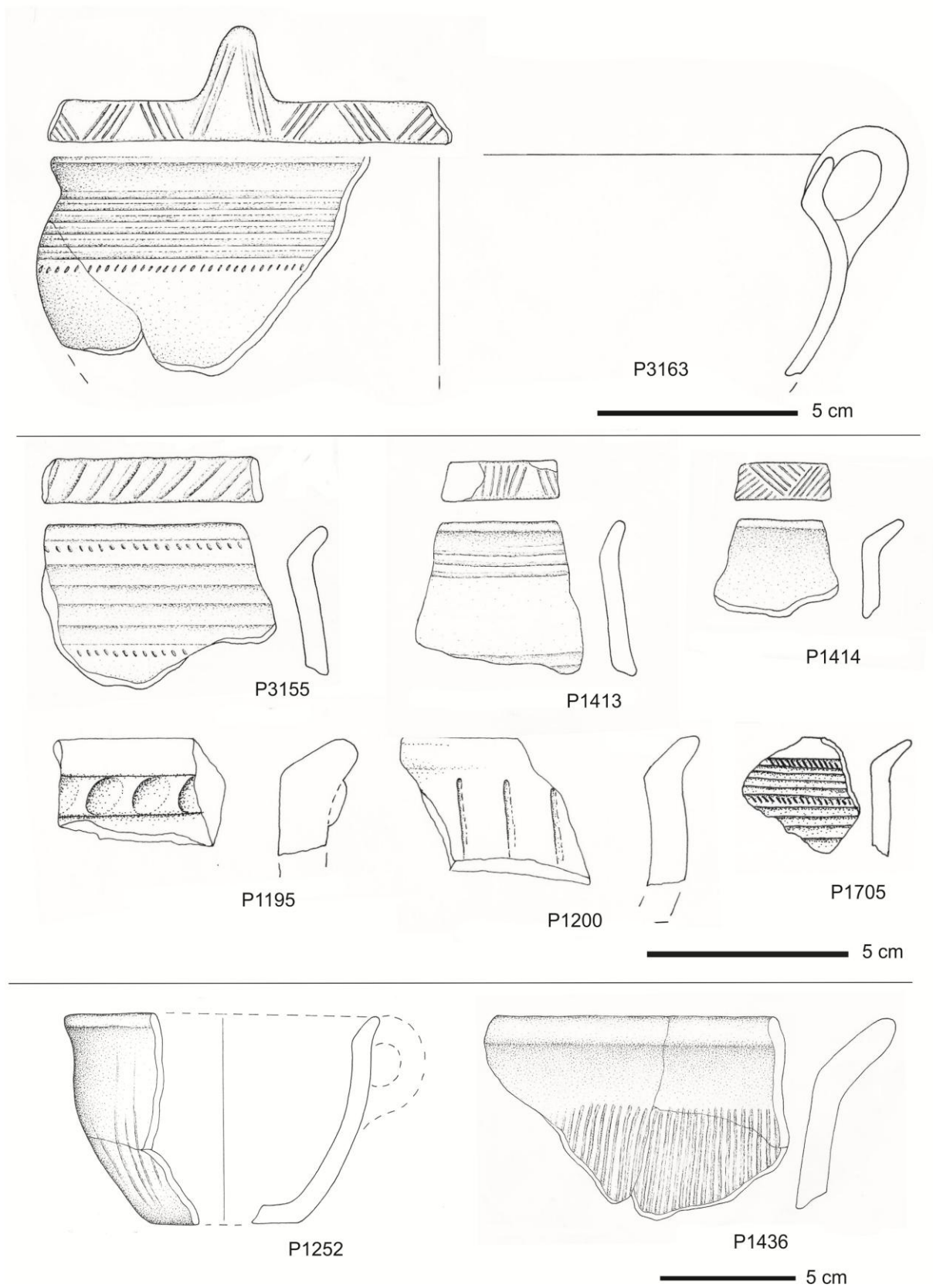
Tab. B2: Písek – nemocnice, nálezy ze sektoru A - P203, P2658, P205, P2689 a sektor B - P1405, P1404, P4301, P1401, P1406, P4320, P1395, P2659. (Kresba T. Kolegar; P203, P2658, P205 a P4301 autorka.)



Tab. B3: Písek – nemocnice, nálezy ze sektoru B. (Kresba: T. Kolegar; P700 – autorka.)

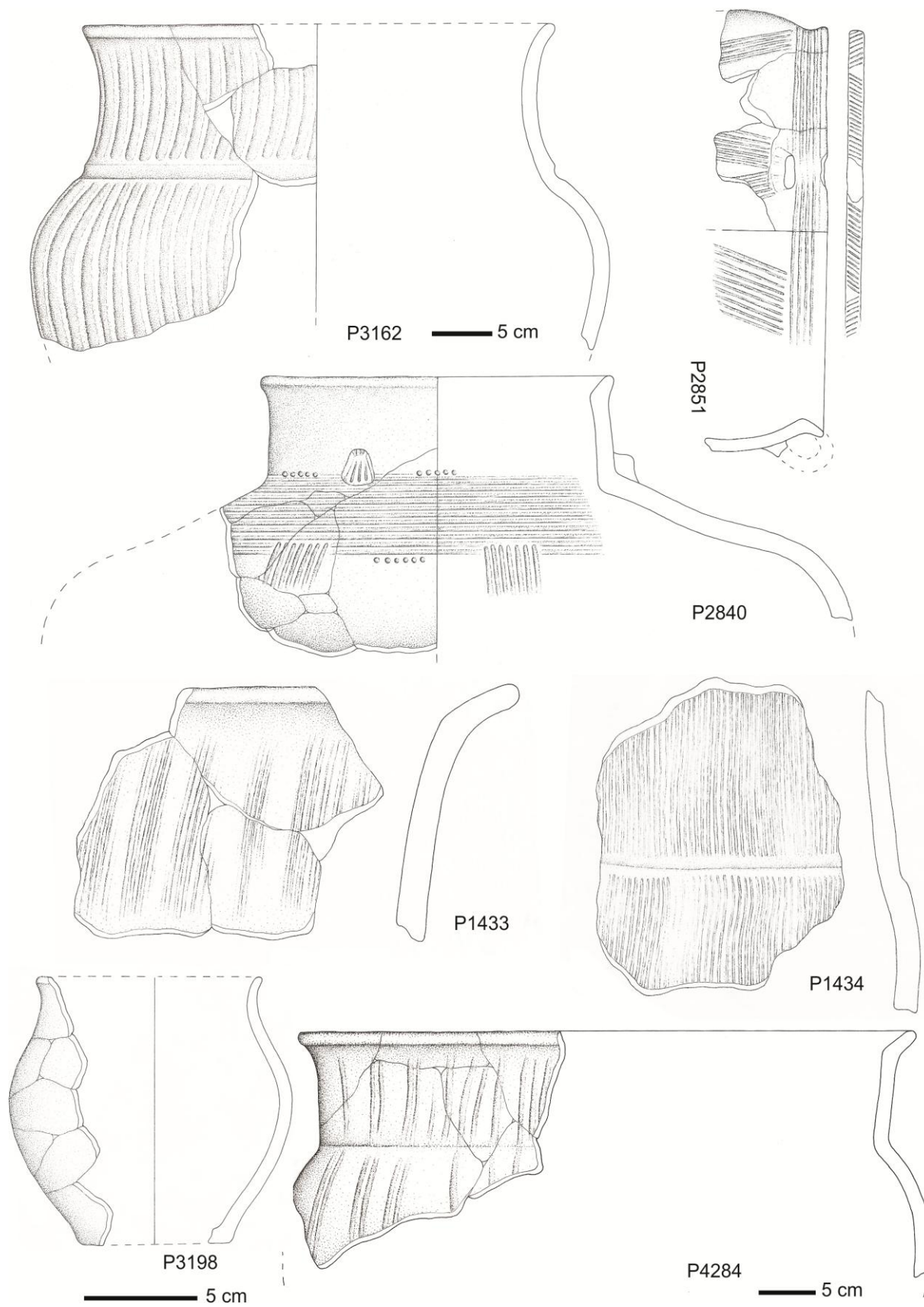


Tab. B4: Písek – nemocnice, nálezy ze sektoru B z Topělce z objektu 1, 2 a 4 (kresba autorka).

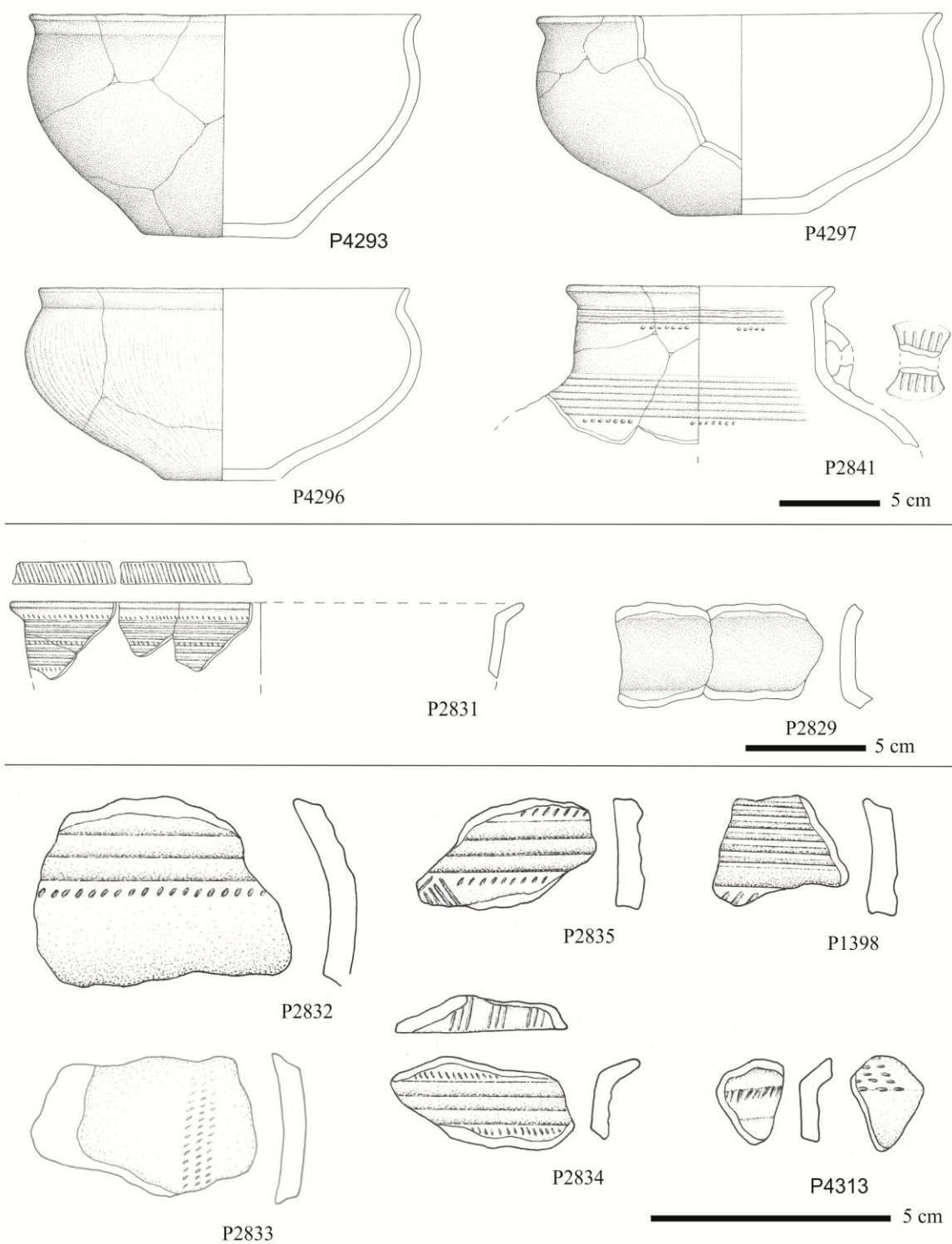


Tab. B5: Písek – nemocnice, nálezy ze sektoru C. (Kresba: T. Kolegar; P1195, P1200, P1705 – autorka.)

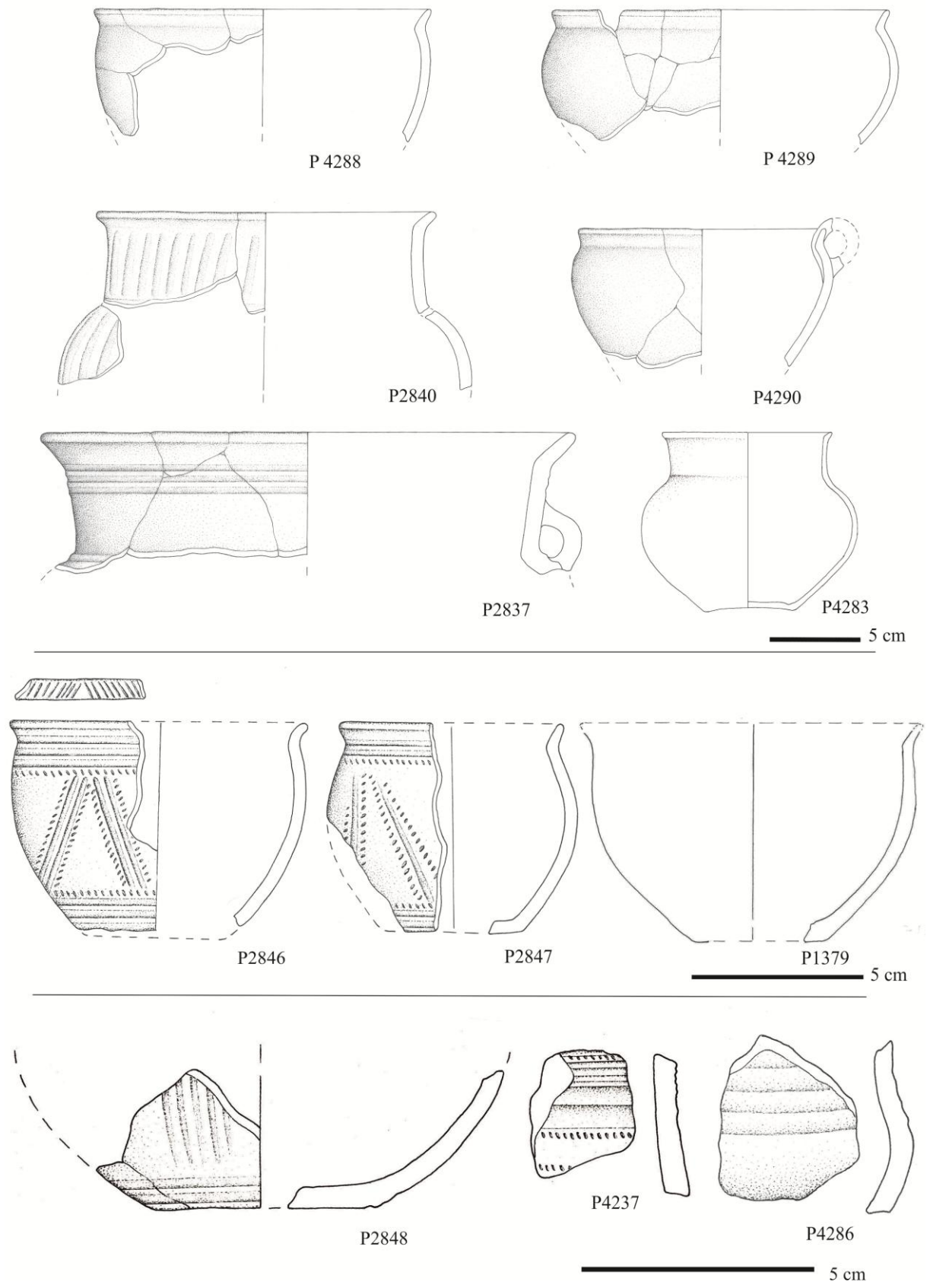




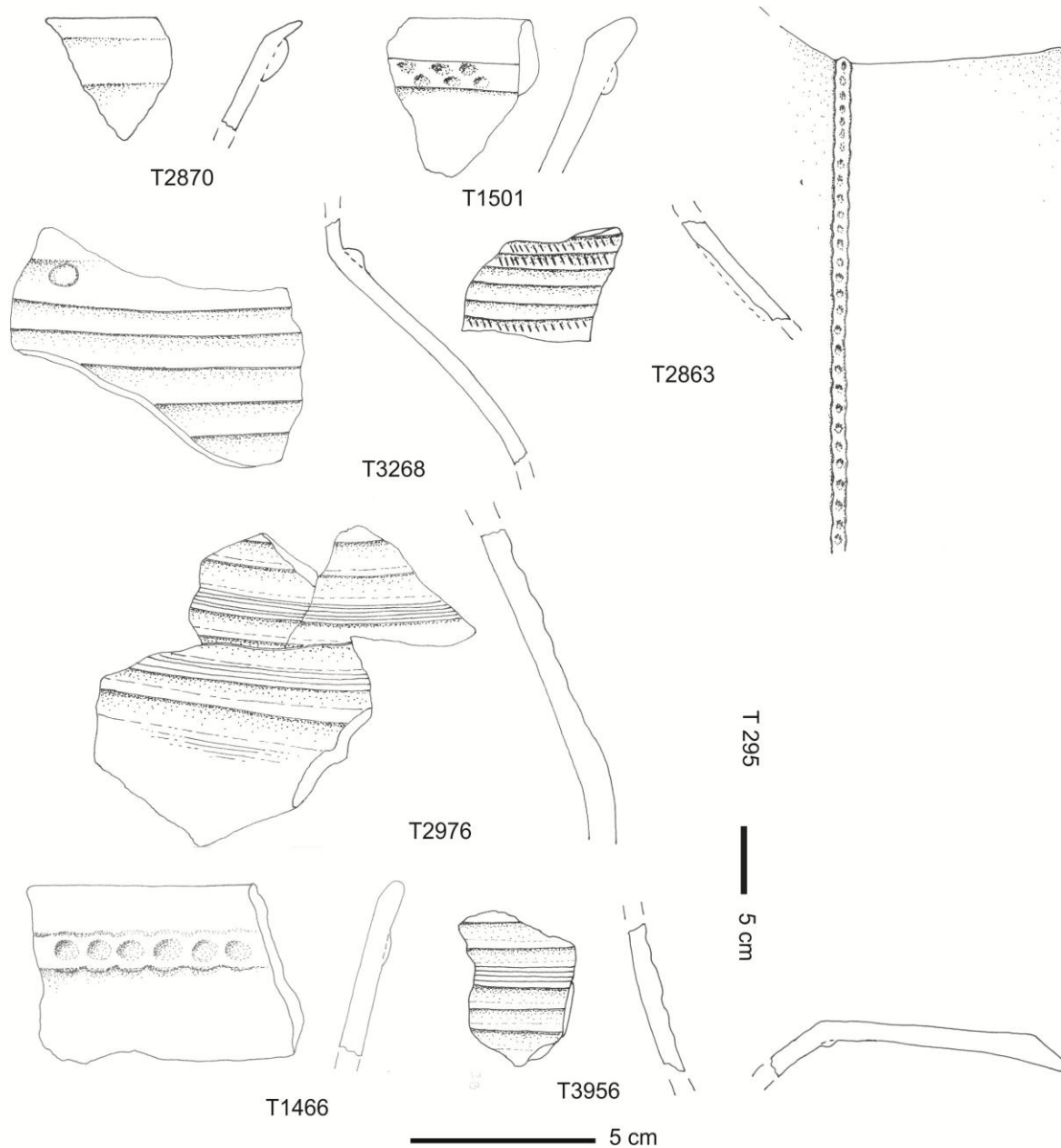
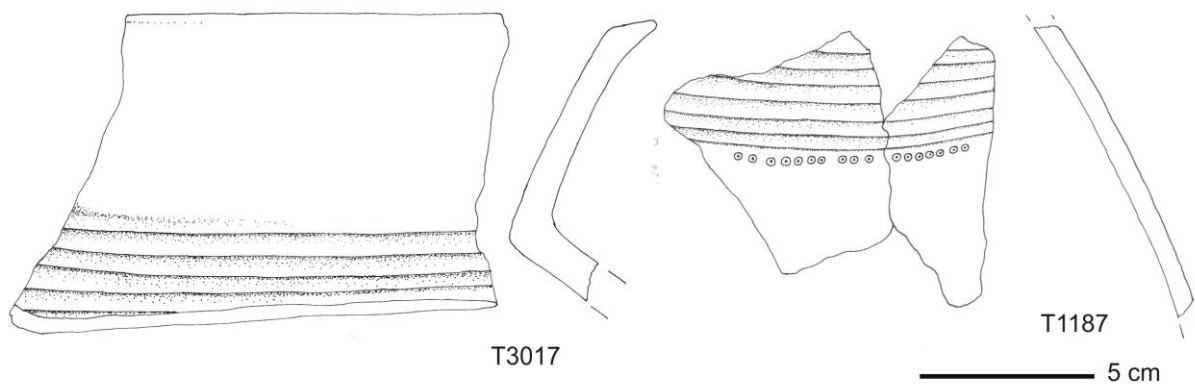
Tab. B6: Písek – nemocnice, nálezy ze sektoru C – P2851, P1433-1434, P4284, sektoru D – P2840 a kontextu V – P3198. (Kresba: T. Kolegar.)



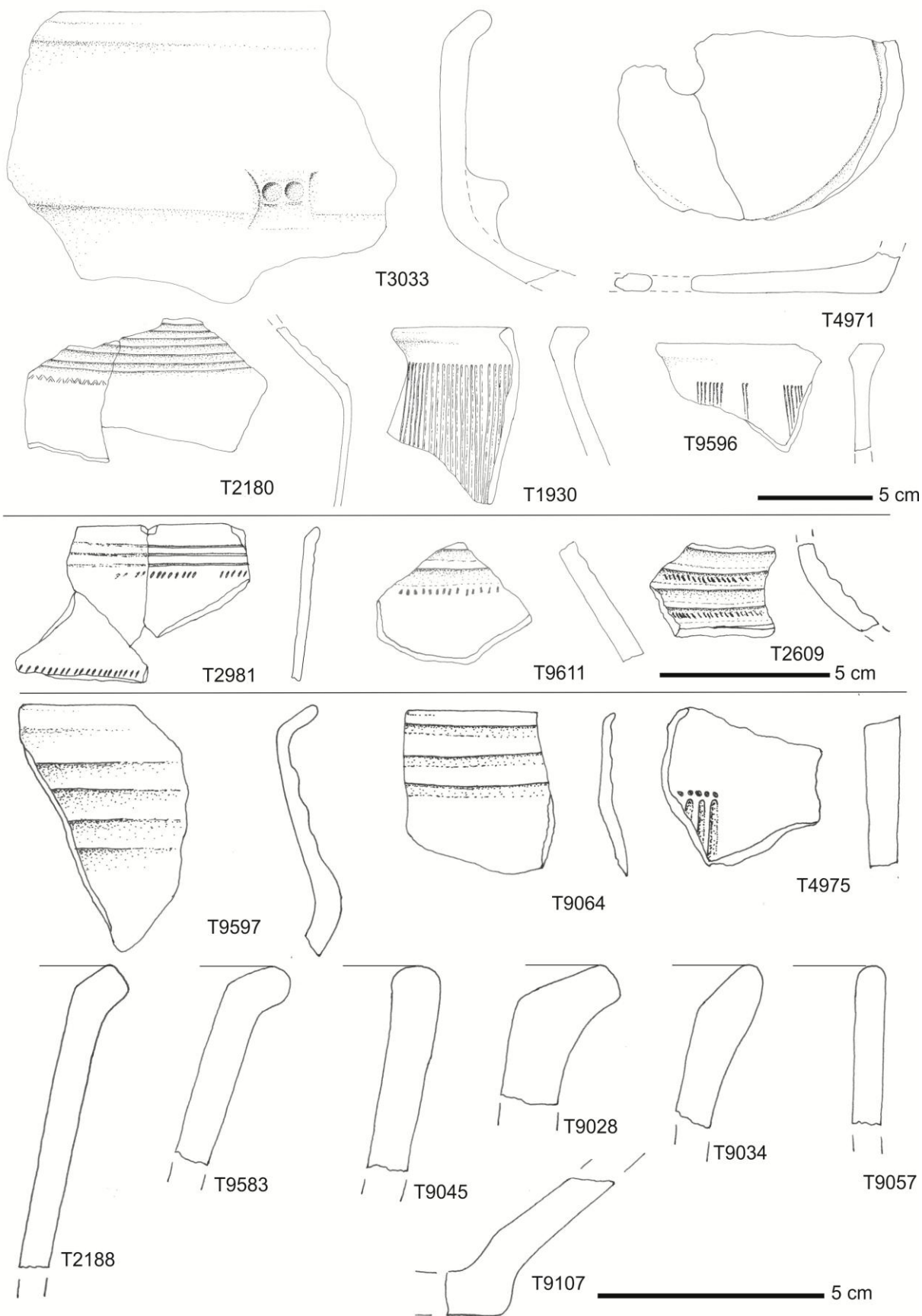
Tab. B7: Písek – nemocnice, nálezy ze sektoru D. (Kresba: T. Kolegar.)



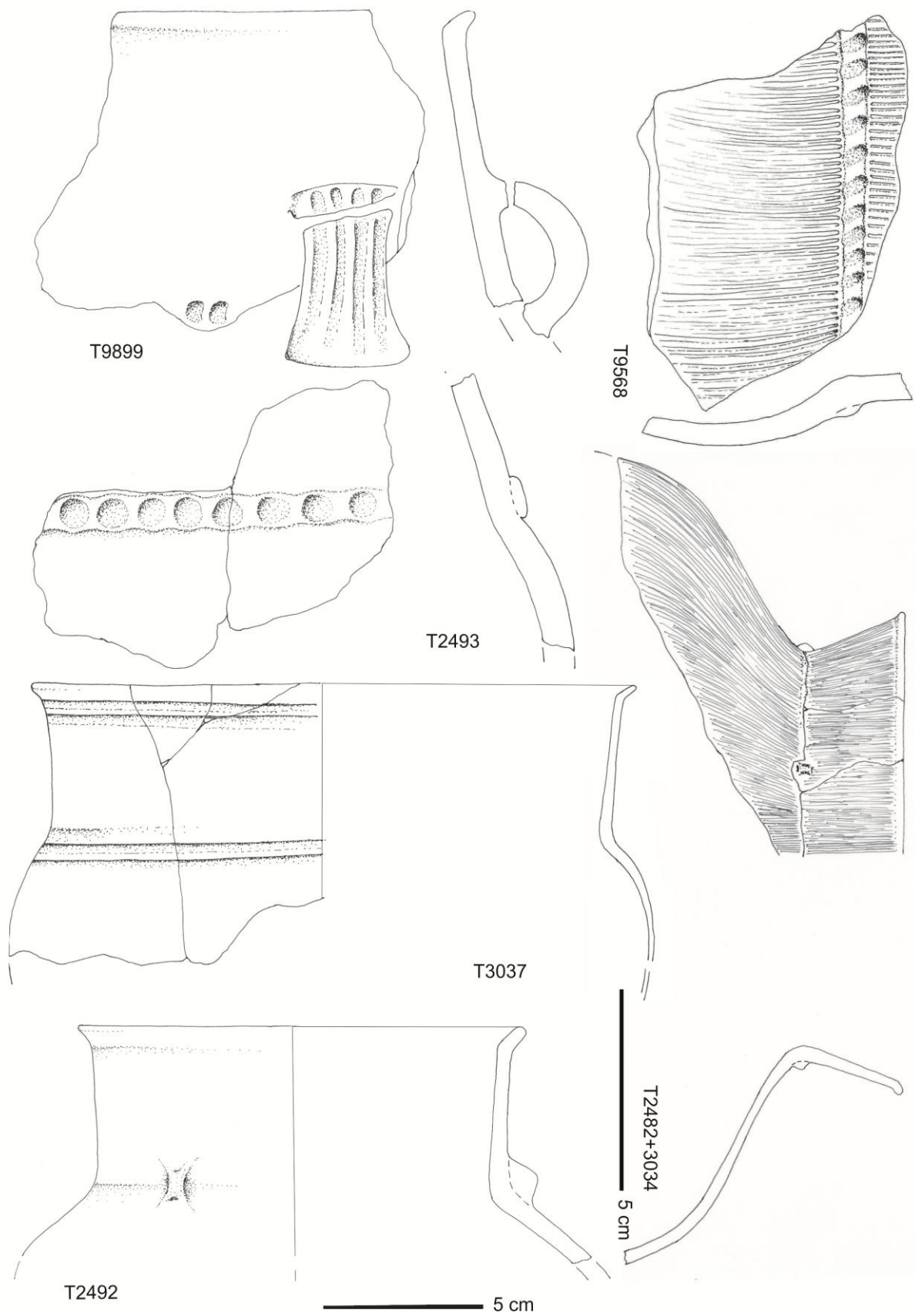
Tab. B8: Písek – nemocnice, nálezy ze sektoru E. (Kresba: T. Kolegar; P4283, P1379 – kresba autorka.)



Tab. B9: Topělec, nálezy z objektu 2. (Kresba autorka.)



Tab. B10: Topělec, nálezy z objektu 4 – T4971, T3033, T9064 + profily okrajů, objektu 2 – T2981 a objektu 1 – ostatní. (Kresba autorka.)



Tab. B11: Topělec, nálezy z objektu 4. (Kresba autorka.)



Tab. B12: Písek – nemocnice, nálezy z různých sektorů. (Foto autorka.)



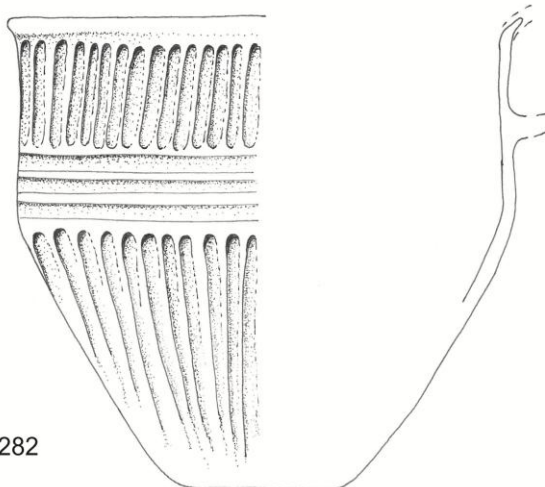
3 cm  
P480, 485, 514, 692



P4314  
3 cm



P4282



5 cm




P4281


5 cm

Tab. B13: Písek – nemocnice, nálezy z různých sektorů. (Foto autorka.)





Tab. 14: Písek – nemocnice, P4315 a P701 foto nálezů z různých sektorů. Topělec – T12446. (Foto autorka.)



Tab. B15: Písek – nemocnice, 1-4 mazanice s otisky po konstrukcích, 5 zlomek hliněného závaží. (Foto autorka.)