

**Příloha 1 – Seznam opštín a okruhů s počtem obyvatel, uprchlíků a IDP, 1991, 2002, 2011**

NÁZEV STÁTU NÁZEV OKRUHU Název opštiny	Počet obyvatel 1991	Počet obyvatel 2002	Počet obyvatel 2011	Počet uprchlíků 2002	Počet uprchlíků 2011	Počet IDP 2011
<b>SRBSKÁ REPUBLIKA</b>	<b>7572374</b>	<b>7498301</b>	<b>7186554</b>	<b>379135</b>	<b>74761</b>	<b>211203</b>
<b>GRAD BEOGRAD</b>	1517688	1576124	1659440	108300	21166	59534
Stari Grad	68552	55543	48450	2304	392	1348
Savski Venac	45961	42505	39122	2971	337	1849
Vračar	67438	58386	56333	2128	237	637
Novi Beograd	218633	217773	214506	16028	2215	4760
Sopot	19977	20390	20367	1337	265	843
Lazarevac	57848	58511	58622	1854	410	2270
Mladenovac	54517	52490	53096	2167	418	5368
Obrenovac	67654	70975	72524	4590	1270	4508
Surčin*	0	0	43819	0	1022	261
Voždovac	156373	151768	158213	8690	1289	7457
Čukarica	150257	168508	181231	13977	1931	5558
Rakovica	96300	99000	108641	2656	905	2728
Zemun	141695	191645	168170	21835	4690	6691
Barajevo	20846	24641	27110	2730	775	1239
Grocka	65735	75466	83907	5991	1458	4918
Palilula	150208	155902	173521	11286	2304	4212
Zvezdara	135694	132621	151808	7756	1248	4887
<b>SEVERNO-BAČKI</b>	202493	200140	188906	13022	2457	2060
Bačka Topola	39961	38245	33321	2775	599	122
Mali Idjoš	14137	13494	12031	713	126	95
Subotica	148395	148401	143554	9534	1732	1843
<b>SREDNJE-BANATSKI</b>	216754	208456	187667	11797	2092	1030
Nova Crnja	14252	12705	10272	642	151	63
Sečanj	17866	16377	13267	1069	250	70
Žitište	21964	20399	16841	1645	307	20
Novi Bečej	28420	26924	23925	1189	251	30
Zrenjanin	134252	132051	123362	7252	1133	847
<b>SEVERNO-BANATSKI</b>	177542	165881	147770	5401	999	274
Čoka	15118	13832	11398	685	166	21
Novi Kneževac	13591	12975	11269	960	102	39
Kikinda	69112	67002	59453	2910	597	116
Ada	21120	18994	16991	309	58	27
Senta	28467	25568	23316	249	16	25
Kanjiža	30134	27510	25343	288	60	46
<b>JUŽNO-BANATSKI</b>	315633	313937	293730	16850	3363	2285
Plandište	13813	13377	11336	838	176	8
Bela Crkva	21845	20367	17367	621	84	48
Alibunar	24930	22954	20151	1020	201	120

NÁZEV STÁTU NÁZEV OKRUHU Název opštiny	Počet obyvatel 1991	Počet obyvatel 2002	Počet obyvatel 2011	Počet uprchlíků 2002	Počet uprchlíků 2011	Počet IDP 2011
<b>JUŽNO-BANATSKI</b>	315633	313937	293730	16850	3363	2285
Kovačica	29745	27890	25274	815	150	116
Kovin	36924	36802	33722	1756	472	368
Opovo	11290	11016	10440	381	122	58
Vršac	54552	54369	52026	3125	666	264
Pančevo	122534	127162	123414	8294	1492	1303
<b>ZAPADNO-BAČKI</b>	210679	214011	188087	22570	5043	1612
Odžaci	36189	35582	30154	3137	785	103
Apatin	31850	32813	28929	4363	988	1088
Sombor	94081	97263	85903	11912	2603	175
Kula	48559	48353	43101	3158	667	246
<b>JUŽNO-BAČKI</b>	543878	593666	613063	63553	11753	4676
Beočin	14693	16086	13418	1425	298	306
Bač	16559	16268	14405	1561	239	7
Bačka Palanka	58037	60966	55528	5997	1654	161
Bečej	42111	40987	37351	2489	522	221
Srbobran	17172	17855	16317	1808	352	55
Bački Petrovac	15293	14681	13418	639	158	8
Vrbas	45803	45852	42092	2380	645	235
Titel	15896	17050	15738	1806	313	30
Žabalj	25404	27513	26134	2348	563	28
Sremski Karlovci	7403	8839	8750	1675	317	117
Temerin	24386	28275	28287	3826	818	73
Novi Sad	261121	299294	341625	37599	5874	3435
<b>SREMSKI</b>	303216	335901	312278	53070	10814	1304
Šid	35578	38973	34188	9133	1240	67
Irig	11553	12329	10866	1870	489	75
Ruma	53856	60006	54339	9859	1815	218
Pećinci	19865	21506	19720	2034	496	120
Sremska Mitrovica	83644	85902	79940	7148	1623	311
Indjija	42849	49609	47433	10444	1818	222
Stara Pazova	55871	67576	65792	12582	3333	291
<b>MAČVANSKI</b>	329226	329625	298931	17150	3969	1105
Kočeljeva	16570	15636	13129	292	52	5
Ljubovija	18230	17052	14469	200	152	23
Krupanj	21619	20192	17295	199	21	21
Vladimirci	21910	20373	17462	678	156	129
Bogatić	33398	32990	28883	1561	265	54
Mali Zvornik	13754	14076	12482	1574	173	26
Loznica	83413	86413	79327	5645	1640	471
Šabac	120332	122893	115884	7001	1510	376

NÁZEV STÁTU NÁZEV OKRUHU Název opštiny	Počet obyvatel 1991	Počet obyvatel 2002	Počet obyvatel 2011	Počet uprchlíků 2002	Počet uprchlíků 2011	Počet IDP 2011
<b>KOLUBARSKI</b>	196556	192504	174513	5134	1056	1005
Osečina	16542	15435	12536	198	47	3
Mionica	17061	16513	14335	492	132	97
Ljig	15667	14629	12754	358	89	139
Ub	33312	32104	29101	987	251	120
Lajkovac	17444	17062	15475	545	173	98
Valjevo	96530	96761	90312	2554	364	548
<b>PODUNAVSKI</b>	216056	210290	199395	5238	1172	11297
Smederevska Palanka	57947	56011	50284	1320	320	1236
Velika Plana	47341	44470	40902	761	197	2024
Smederevo	110768	109809	108209	3157	655	8037
<b>BRANIČEVSKI</b>	220225	200503	183625	4743	1229	2479
Kučevo	21752	18808	15516	391	96	57
Malo Crnice	16103	13853	11458	285	68	29
Golubac	10882	9913	8331	217	45	35
Veliko Gradište	22969	20659	17610	464	124	101
Žagubica	16698	14823	12737	105	17	9
Žabari	15577	13034	11380	297	87	49
Petrovac	38190	34511	31259	867	334	101
Požarevac	78054	74902	75334	2117	458	2098
<b>ŠUMADIJSKI</b>	303484	298778	293308	7283	1595	18055
Knić	18186	16148	14237	300	88	437
Topola	26482	25292	22329	759	250	458
Rača	14384	12959	11503	294	56	715
Lapovo	8606	8228	7837	202	64	728
Arandjelovac	46442	48129	46225	2472	618	2536
Batočina	12641	12220	11760	158	39	775
Kragujevac	176743	175802	179417	3098	480	12406
<b>POMORAVSKI</b>	240715	227435	214536	5143	1400	8617
Rekovac	16015	13551	11055	270	56	76
Despotovac	28357	25611	23191	636	164	266
Ćuprija	35308	33567	30645	682	128	889
Svilajnac	26738	25511	23551	808	195	523
Paraćin	60501	58301	54242	1134	362	1031
Jagodina	73796	70894	71852	1613	495	5832
<b>BORSKI</b>	163229	146551	124992	1787	433	1123
Majdanpek	26952	23703	18686	221	26	20
Negotin	50139	43418	37056	687	130	582
Bor	59424	55817	48615	545	131	417
Kladovo	26714	23613	20635	334	146	104

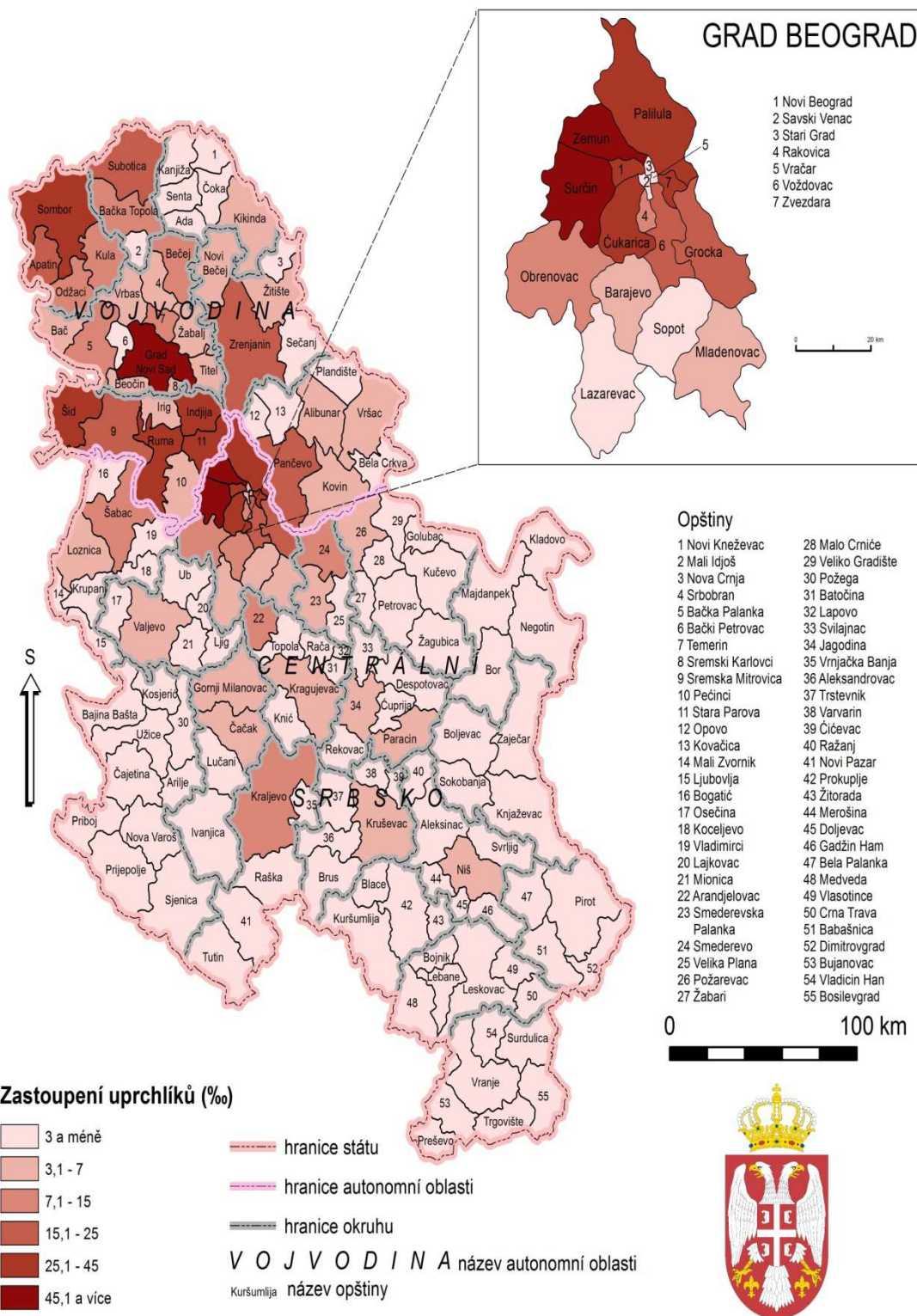
NÁZEV STÁTU NÁZEV OKRUHU Název opštiny	Počet obyvatel 1991	Počet obyvatel 2002	Počet obyvatel 2011	Počet uprchlíků 2002	Počet uprchlíků 2011	Počet IDP 2011
<b>ZAJEČARSKI</b>	154176	137561	119967	1846	472	1514
Boljevac	18424	15849	12994	180	45	100
Knjaževac	43551	37172	31491	327	103	320
Sokobanja	21125	18571	16021	239	51	441
Zaječar	71076	65969	59461	1100	273	653
<b>ZLATIBORSKI</b>	332470	313396	286549	5584	921	1972
Nova Varoš	21756	19982	16638	131	32	44
Kosjerić	15236	14001	12090	205	50	47
Bajina Bašta	29225	29151	26022	1450	238	91
Priboj	35487	30377	27133	458	37	97
Prijepolje	46085	41188	37059	336	90	400
Požega	33289	32293	29638	780	140	376
Užice	82303	83022	78040	1379	132	498
Čajetina	15914	15628	14745	392	107	174
Sjenica	33068	27970	26392	94	7	174
Arilje	20107	19784	18792	359	88	71
<b>MORAVIČKI</b>	228093	224772	212603	5604	1236	4400
Lučani	26946	24614	20897	390	95	74
Ivanjica	36378	35445	31963	394	88	35
Gornji Milanovac	49368	47641	44406	1381	337	1352
Čačak	115401	117072	115337	3439	716	2939
<b>RAŠKI</b>	293311	291230	309258	5037	904	31084
Raška	28294	26981	24678	288	70	1937
Kraljevo	122987	121707	125488	3323	585	20551
Tutin	33988	30054	31155	66	9	539
Vrnjačka Banja	25275	26492	27527	877	164	3719
Novi Pazar	82767	85996	100410	483	76	4338
<b>RASINSKI</b>	272834	259441	241999	3507	797	10378
Brus	20758	18764	16317	158	65	189
Trstenik	52796	49043	42966	499	125	902
Čičevac	11546	10755	9476	218	60	395
Varvarin	21917	20122	17966	273	84	165
Aleksandrovac	31906	29389	26522	200	19	338
Kruševac	133911	131368	128752	2159	444	8389
<b>NIŠAVSKI</b>	389838	381757	376319	6231	866	12189
Gadžin Han	12669	10464	8389	108	39	11
Ražanj	13193	11369	9150	149	26	44
Svrljig	20478	17284	14249	177	87	75
Aleksinac	62208	57749	51863	957	261	1163
Merošina	15865	14812	13968	129	8	202
Doljevac	20243	19561	18463	157	65	182

NÁZEV STÁTU NÁZEV OKRUHU Název opštiny	Počet obyvatel 1991	Počet obyvatel 2002	Počet obyvatel 2011	Počet uprchlíků 2002	Počet uprchlíků 2011	Počet IDP 2011
NIŠAVSKI	389838	381757	376319	6231	866	12189
Niš	245182	250518	260237	4554	380	10512
TOPLIČKI	109608	102075	91754	1278	291	12949
Blace	15209	13759	11754	152	58	1083
Kuršumlja	23368	21608	19213	221	83	6513
Žitoradja	19223	18207	16368	226	27	387
Prokuplje	51808	48501	44419	679	123	4966
PIROTSKI	115970	105654	92479	1144	185	639
Babušnica	19172	15734	12307	125	34	38
Bela Palanka	16351	14381	12126	231	60	124
Dimitrovgrad	13334	11748	10118	132	10	83
Pirot	67113	63791	57928	656	81	394
JABLANIČKI	251301	240923	216304	1896	326	7234
Crna Trava	3778	2563	1663	33	14	7
Medvedja	12953	10760	7438	82	32	803
Bojnik	14341	13118	11104	82	16	250
Lebane	26722	24918	22000	131	14	319
Vlasotince	34029	33312	29893	270	61	216
Leskovac	159478	156252	144206	1298	189	5639
PČINJSKI	267399	227690	159081	2236	222	12388
Preševo	36459	34904	3080	351	1	37
Bujanovac	47122	43302	18067	333	28	5327
Trgovište	7115	6372	5091	56	6	88
Bosilegrad	11603	9931	8129	81	3	82
Vladičin Han	25020	23703	20871	249	38	293
Surdulica	54489	22190	20319	165	19	350
Vranje	85591	87288	83524	1001	127	6211

**Zdroje:** Ministarstvo za ljudska i manjinska prava 2004, KZI 2012, SLDB 1991, 2002, 2011.

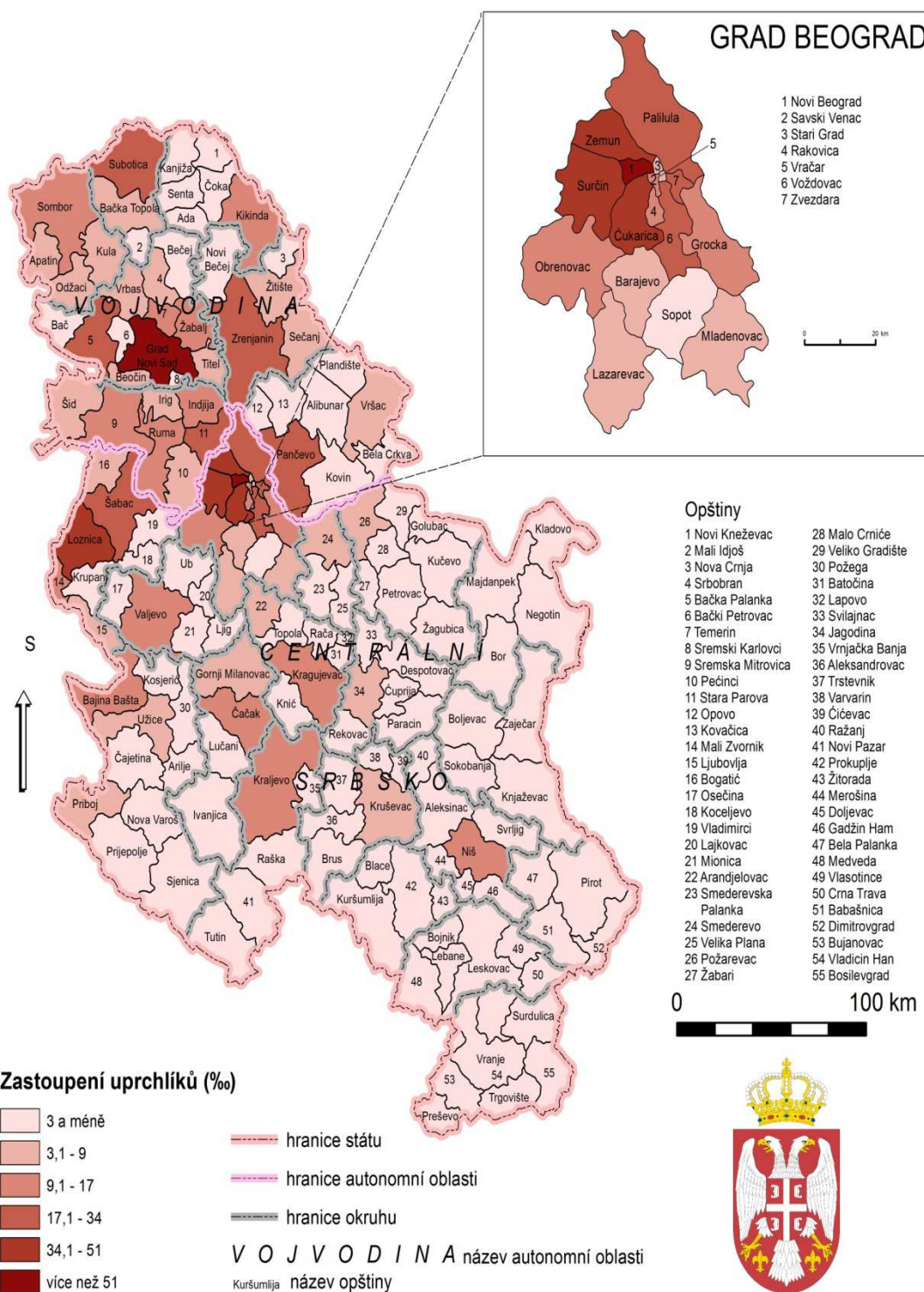
**Pozn.** \*Opština Surčin vznikla odtržením od Zemunu v roce 2004.

**Příloha 2 – Zastoupení uprchlíků Chorvatska v opštinách Srbska v roce 2002**



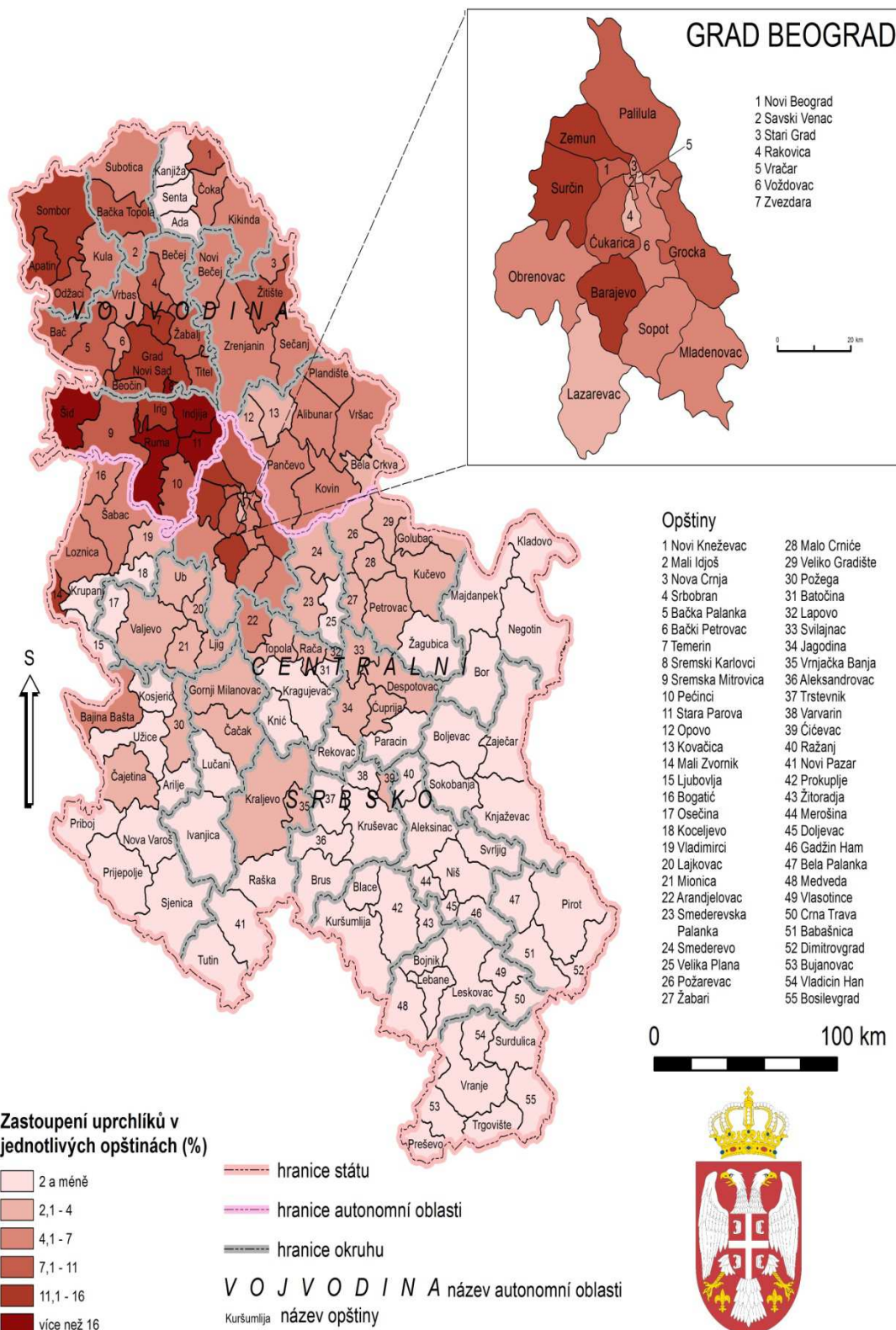
**Zdroj:** Ministarstvo za ljudska i manjinska prava 2004.

**Příloha 3 – Zastoupení uprchlíků Bosny a Hercegoviny v opštinách Srbska v roce 2002**



Zdroj: Ministarstvo za ljudska i manjinska prava 2004.

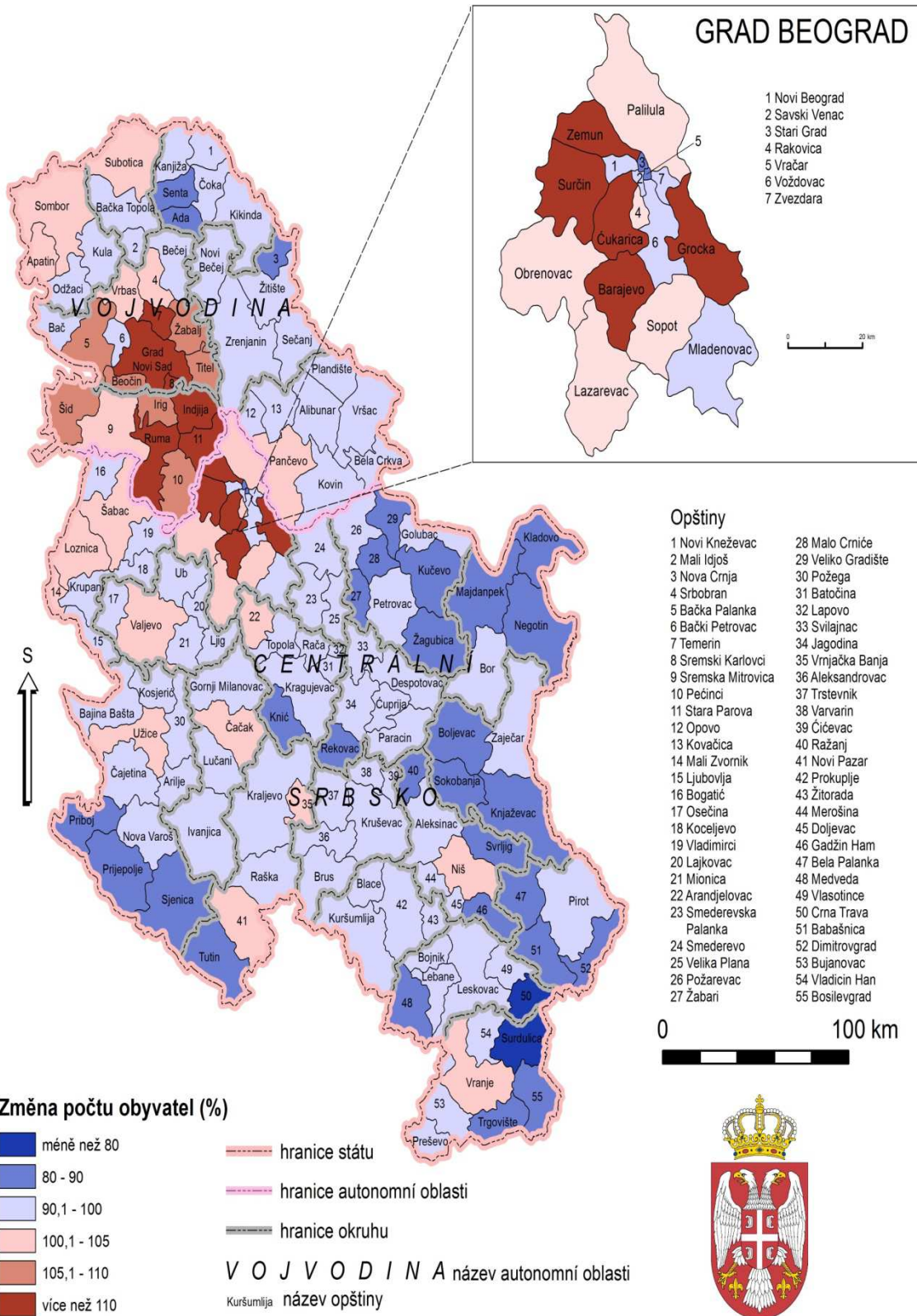
**Příloha 4 – Zastoupení uprchlíků v opštinách Srbska v roce 2002**



Zdroj: vlastní tvorba, Ministerstvo za ljudska i manjinska prava 2004.

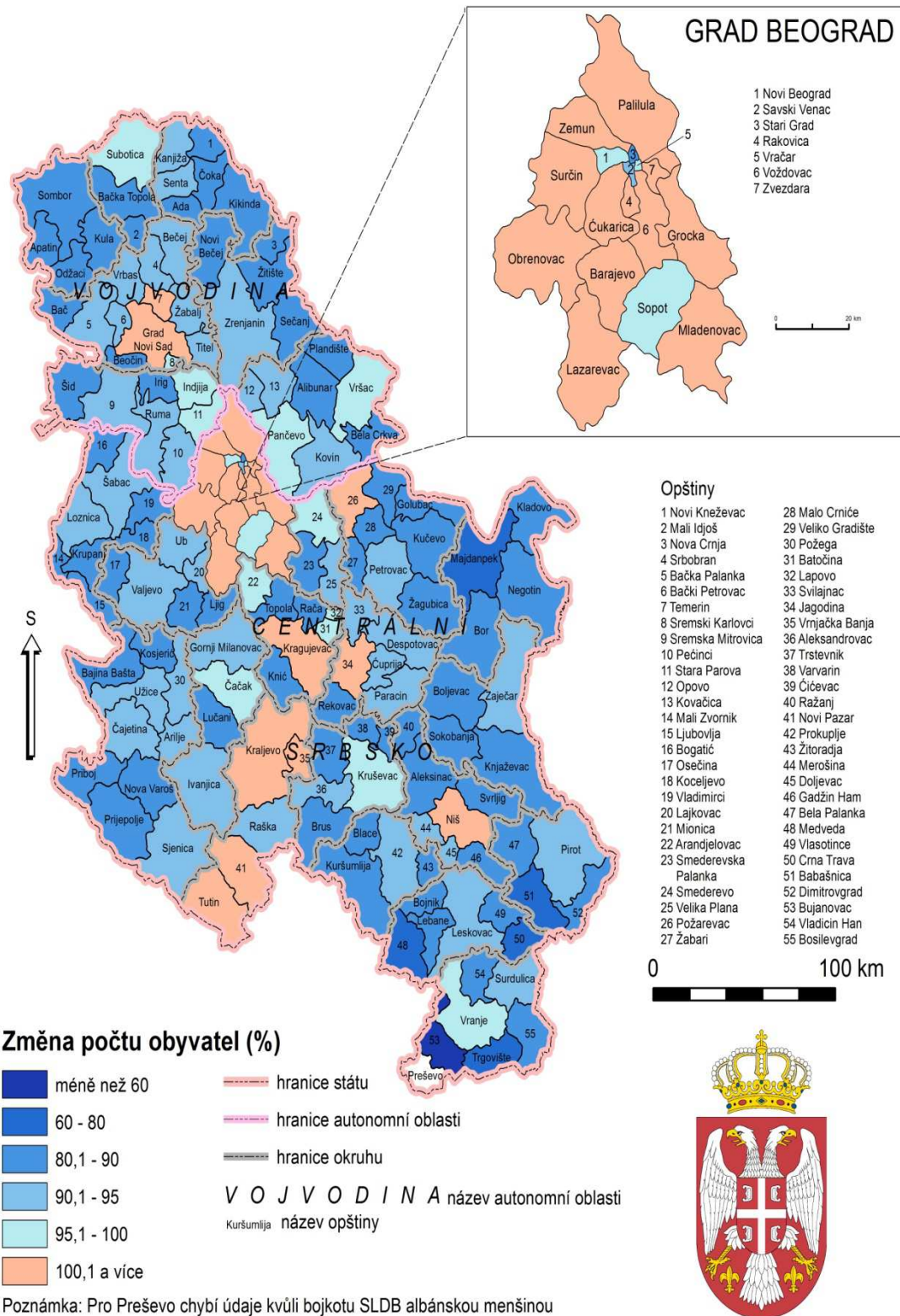


**Příloha 5 - Změna počtu obyvatel mezi lety 1991 a 2002 v opštinách Srbska**



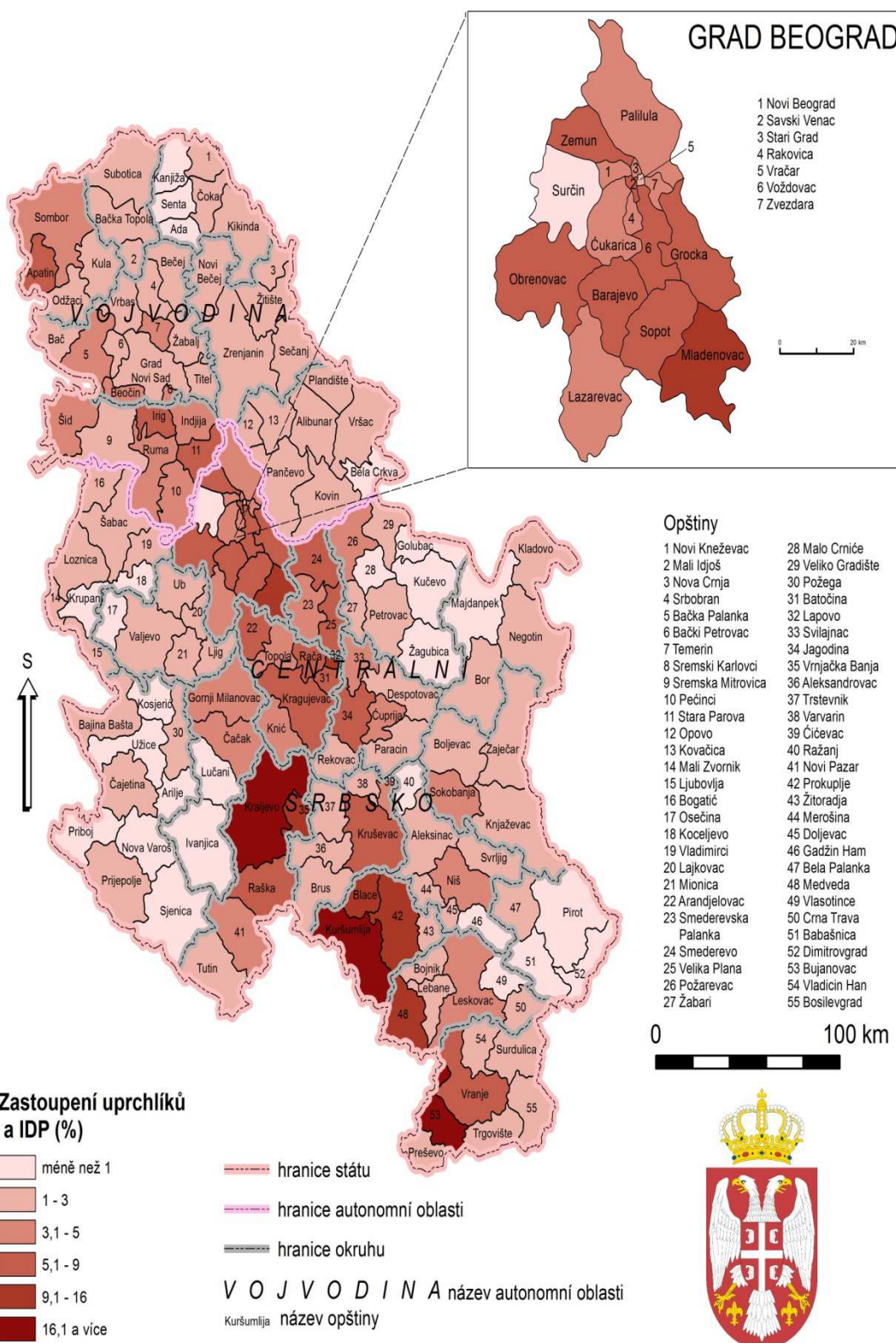
**Zdroj:** Ministarstvo za ljudska i manjinska prava 2004.

**Příloha 6- změna počtu obyvatel mezi lety 2002 a 2011 v opštinách Srbska**



**Zdroj:** Ministarstvo za ljudska i manjinska prava 2004.

**Příloha 7 – Zastoupení uprchlíků a IDP v opštinách Srbska v roce 2011**



Zdroj: KZI 2012.

**Příloha 8 – Tvorba Pearsonova koeficientu u údajů o okruzích**

okruh	nezávislé proměnné			závislé proměnné			Pearsonův korelační koeficient
	relativní příjem (RSD, ‰)	míra urbanizace (%)	vzdálenost od západních hranic (km)	relativní přírůstek uprchlíků (‰)	relativní úbytek obyvatel 2011/1991 (%)	relativní přírůstek IDP (‰)	
Grad Beograd	1095	81,04	50	5,696	-6,91	3,577	0,609
Severno-Banatski	320	48,91	75	2,053	16,77	0,187	-0,486
Zapadno-Bački	459	53,55	0	7,929	10,72	0,335	0,359
Južno-Bački	1163	70,48	60	9,031	-13,15	0,760	0,779
Južno-Banatski	365	57,29	100	3,774	6,94	0,783	-0,144
Severno-Bački	422	64,34	35	4,829	7,70	1,109	0,142
Srednje-Banatski	234	50,58	70	4,089	13,42	0,554	-0,344
Sremski	209	43,43	0	12,242	-2,99	0,420	0,916
Zlatiborski	265	51,21	0	1,588	13,81	0,667	-0,274
Kolubarski	178	42,15	10	2,020	11,21	0,581	-0,216
Mačvanski	197	29,14	0	5,833	9,20	0,373	0,270
Moravički	351	53,81	30	1,858	6,79	2,085	-0,477
Pomoravski	259	45,35	120	1,381	10,88	4,049	-0,913
Rasinski	207	37,01	110	0,787	11,30	4,327	-0,964
Raški	230	53,21	90	0,937	-5,44	10,072	0,096
Šumadijski	264	64,90	80	1,559	3,35	6,182	-0,752
Borski	282	56,71	210	0,646	23,43	0,908	-0,953
Braničevski	262	38,65	140	1,592	16,62	1,365	-0,831
Zaječarski	144	57,54	180	0,664	22,19	1,279	-0,951
Jablanički	128	43,31	220	0,352	13,93	3,377	-0,724
Nišavski	288	56,62	160	0,832	3,47	3,256	-0,925
Pirotski	197	62,51	230	0,591	20,26	0,699	-0,982
Podunavski	439	52,09	115	1,398	7,71	5,707	-0,987
Pčinjski	180	57,55	250	0,360	32,99	6,123	-0,861
Toplički	76	50,02	140	0,525	16,29	14,276	0,121

**Zdroj:** Republic Development Bureau 2007, SLDB 1991, 2011, KZI 2012.

**Příloha 9 – Vybrané statistické údaje za okruhy**

region	stát okruh	přírůstek/ úbytek obyvatel 1991-2002	přírůstek/ úbytek obyvatel 2002-2011	PNO* Srbska v roce 1991 (%)	PNO* Srbska v roce 2011 (%)	podíl uprchlíků na obyv. v roce 1996** (%)	podíl uprchlíků a IDP na obyv. v roce 2002 (%)
Bělehradská oblast	Grad Beograd	23973	83316	20,49	23,09	8,69	10,43
Vojvodina	Južno-Bački	49788	21705	7,18	8,56	12,75	11,41
	Južno-Banatski	-1696	-20207	4,17	4,09	6,09	6,02
	Severno-Bački	-2353	-13234	2,67	2,60	6,45	7,42
	Severno-Banatski	-11661	-18111	2,34	2,06	5,26	3,40
	Srednje-Banatski	-8298	-20789	2,86	2,61	6,38	6,10
	Sremski	32685	-23623	4,00	4,35	31,78	16,20
	Zapadno-Bački	3332	-25924	2,78	2,62	13,89	10,81
Šumadija a Západní Srbsko	Kolubarski	-4352	-17691	2,59	2,43	4,05	3,14
	Mačvanski	399	-30694	4,35	4,16	14,83	5,59
	Moravički	-3321	-12169	3,01	2,96	3,46	4,24
	Pomoravski	-13280	-12899	3,18	2,99	3,07	5,64
	Rasinski	-13393	-17442	3,60	3,37	2,72	4,91
	Raški	-2081	18028	3,87	4,30	2,86	11,24
	Šumadijski	-4706	-5470	4,01	4,08	3,59	7,82
Zlatiborski	-19074	-26847	4,39	3,99	2,71	2,32	
Jižní a východní Srbsko	Borski	-16678	-21559	2,15	1,74	1,39	1,90
	Braničevski	-19722	-16878	2,91	2,56	3,27	3,47
	Jablanički	-10378	-24619	3,32	3,01	1,24	3,46
	Nišavski	-8081	-5438	5,15	5,24	1,90	4,54
	Pčinjski	-9709	-68609	3,13	2,21	0,92	5,83
	Pirotski	-10316	-13175	1,53	1,29	1,18	1,62
	Podunavski	-5766	-10895	2,85	2,77	3,07	7,27
	Toplički	-7533	-10321	1,45	1,28	2,04	12,55
Zaječarski	-16615	-17594	2,03	1,67	1,88	2,32	
<b>Srbsko</b>		<b>-78836</b>	<b>-311139</b>	<b>100,00</b>	<b>100,00</b>	<b>6,70</b>	<b>7,55</b>

Pozn. \*podíl na obyvatelstvu

\*\*Za rok 1996 nejsou přepočítány údaje o počtu obyvatel podle nové metodiky.

Zdroj: SLDB 1991, 2002, 2011, UNHCR, KZI 1996, KZI 2012.