

**Univerzita Karlova v Praze**

**Filozofická fakulta  
Ústav pro pravěk a ranou dobu dějinnou**

**Diplomová práce**

**Milan Sýkora**

**Hrady doby husitské**

**Castles of Hussites Era**

**Obrazová příloha**

**Most 2013**

**Vedoucí práce: prof. Jan Klápště**

## Seznam obrazové přílohy

- Obr. 1. Falkenburk. Pohled na hradní kopec (foto M. Sýkora).
- Obr. 2. Falkenburk. Zaměření hradu od F. Gabriela a J. Panáčka.
- Obr. 3. Himlštejn. Pohled na hradní kopec od východu (foto M. Sýkora).
- Obr. 4. Himlštejn. Pohled na hradní kopec od řeky Ohře (foto M. Sýkora).
- Obr. 5. Himlštejn. Celková terénní konfigurace hradního kopce (P. Hlavenka – M. Sýkora).
- Obr. 6. Himlštejn. Půdorys hradu (P. Hlavenka – I. Lehký - M. Sýkora).
- Obr. 7. Himlštejn. Pohled na nasucho zděnou hradbu (foto M. Sýkora).
- Obr. 8. Himlštejn. Pohled na severní baštu (foto M. Sýkora).
- Obr. 9. Himlštejn. Věž a brána jádra hradu (kresba I. Lehký).
- Obr. 10. Himlštejn. Pohled bránu jádra (foto M. Sýkora).
- Obr. 11. Mapa Třebušínska (kresba M. Sýkora).
- Obr. 12. Panaroma Třebušínské kotliny (foto M. Sýkora).
- Obr. 13. Kalich. Pohled na hradní kopec, v pozadí Panna (foto M. Sýkora).
- Obr. 14. Kalich. Laser scan hradního kopce (zhotovila firma Argus Geo).
- Obr. 15. Kalich. Digitální model terénu (P. Hlavenka - M. Sýkora).
- Obr. 16. Kalich. Celkový plán hradu (P. Hlavenka - M. Sýkora).
- Obr. 17. Kalich. Celkový plán hradu (P. Hlavenka - M. Sýkora).
- Obr. 18. Kalich. Plán I. oddílu hradu (P. Hlavenka - M. Sýkora).
- Obr. 19. Kalich. Plán II. oddílu hradu (P. Hlavenka - M. Sýkora).
- Obr. 20. Kalich. Pohled na krček vysunutého opevnění (foto M. Sýkora).
- Obr. 21. Kalich. Pohled na baštu vysunutého opevnění (foto M. Sýkora).
- Obr. 22. Kalich. Pohled na obezdívku bašty vysunutého opevnění (foto M. Sýkora).
- Obr. 23. Kalich. Plán II. a III. oddílu hradu (P. Hlavenka - M. Sýkora).
- Obr. 24. Kalich. Plán III. oddílu hradu (P. Hlavenka - M. Sýkora).
- Obr. 25. Kalich. Pohled na bránu jádra hradu (foto M. Sýkora).
- Obr. 26. Kalich. Půdorys brány jádra hradu (kresba M. Sýkora).
- Obr. 27. Kalich. Fotogrammetrie čelní stěny brány jádra hradu (P. Hlavenka).
- Obr. 28. Kalich. Fotogrammetrie pravé vnitřní stěny brány jádra hradu (P. Hlavenka).
- Obr. 29. Kalich. Fotogrammetrie čela paláce jádra hradu (M. Sýkora).
- Obr. 30. Kalich. Fotogrammetrie zdiva donjonu (M. Sýkora).
- Obr. 31. Kalich. Pohled na vnější opevnění jádra hradu (foto M. Sýkora).

- Obr. 32. Kalich. Pohled na bránu jádra hradu (foto M. Sýkora).
- Obr. 33. Panna. Pohled na hrad (foto M. Sýkora).
- Obr. 34. Panna. Celkový plán hradu (P. Hlavenka - M. Sýkora).
- Obr. 35. Panna. Celkový plán hradu s vyznačenými oddíly (P. Hlavenka - M. Sýkora).
- Obr. 36. Panna. Celkový detailní plán hradu (P. Hlavenka - M. Sýkora).
- Obr. 37. Panna. Celkový plán hradu s průběhem řezů (P. Hlavenka - M. Sýkora).
- Obr. 38-41. Panna. Jednotlivé řezy (P. Hlavenka - M. Sýkora).
- Obr. 42. Panna. Pohled na jednu z bašt hradu (foto M. Sýkora).
- Obr. 43. Panna. Pohled na místo, kde stála obytná věž (foto M. Sýkora).
- Obr. 44. Litýš. Pohled na hradní kopec od západu (foto M. Sýkora).
- Obr. 45. Litýš. Celkový plán hradu s vyznačenými oddíly (P. Hlavenka - M. Sýkora).
- Obr. 46. Litýš. Celkový plán hradu (P. Hlavenka - M. Sýkora).
- Obr. 47. Litýš. Pohled na trojúhelnou baštu (foto M. Sýkora).
- Obr. 48. Litýš. Pohled na opevnění oddílu IIIB (foto M. Sýkora).
- Obr. 49. Litýš. Pohled na opevnění oddílu IV a V (foto M. Sýkora).
- Obr. 50. Litýš. Kamenický článek v jádře hradu (foto I. Lehký).
- Obr. 51. Panna. Rekonstrukce první fáze hradu (M. Sýkora).
- Obr. 52. Panna. Rekonstrukce druhé fáze hradu (M. Sýkora).
- Obr. 53. Panna. Akademická rekonstrukce druhé fáze hradu (J. Otradovec - M. Sýkora).
- Obr. 54. Kalich. Hypotetické modely vývoje hradu (M. Sýkora).
- Obr. 55. Kalich. Akademická rekonstrukce druhé fáze hradu (J. Otradovec - M. Sýkora).
- Obr. 56. Kalich. Rekonstrukce nástaveb na opevnění (I. Lehký).
- Obr. 57. Litýš. Rekonstrukce vývoje hradu (M. Sýkora).
- Obr. 58. Litýš. Akademická rekonstrukce poslední fáze hradu hradu (J. Otradovec - M. Sýkora).
- Obr. 59. Klenová. Celkový plán hradu (podle plánu z AÚ AV v Praze překreslil M. Sýkora).
- Obr. 60. Klenová. Celkový plán hradu (převzato z Durdík 1999).
- Obr. 61. Klenová. Plán hradu a předsunutých opevnění (převzato z Kašička 1995).
- Obr. 62. Klenová. Pohled na obezděný val (foto M. Sýkora).
- Obr. 63. Klenová. Pohled na severozápadní baštu obezděného valu (foto M. Sýkora).
- Obr. 64. Klenová. Pohled čelo obezděného valu (foto M. Sýkora).
- Obr. 65. Klenová. Pohled na studniční věž a obezděný val (foto M. Sýkora).
- Obr. 66. Oltářík. Pohled na hradní kopec od jihu (foto M. Sýkora).
- Obr. 67. Oltářík. Plán hradu (I. Lehký - M. Sýkora).

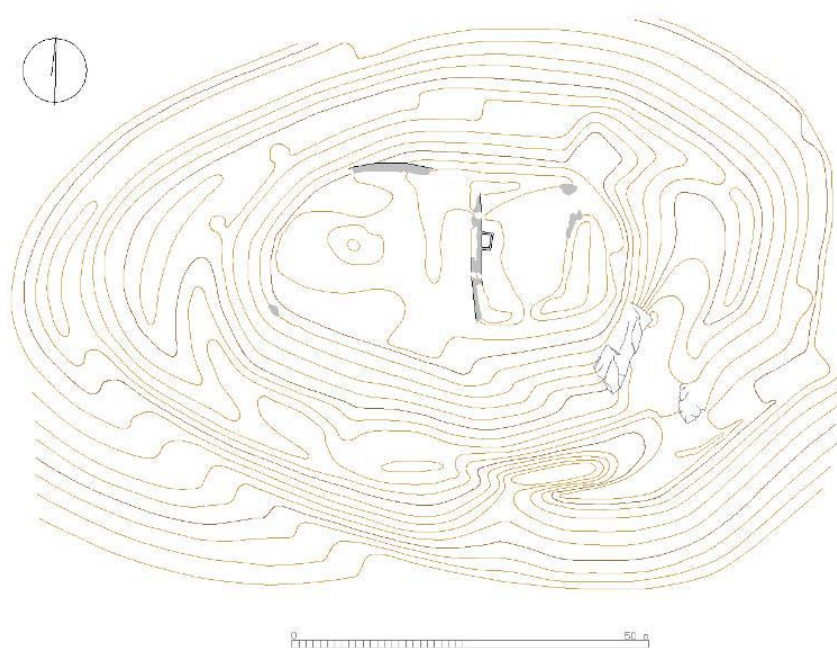
- Obr. 68. Oltářík. Půdorys brány hradu (I. Lehký - M. Sýkora).
- Obr. 69. Oltářík. Půdorys přízemí obytné věže (I. Lehký - M. Sýkora).
- Obr. 70. Ostromeč. Celkový plán hradu (M. Sýkora, s využitím náčrtů T. Durdíka).
- Obr. 71. Ostromeč. Celkový plán předsunutého opevnění a obléhacího tábora (převzato z Durdík 1999, upraveno).
- Obr. 72. Ostromeč. Pohled na předsunutou baštu (foto M. Sýkora).
- Obr. 73. Ostromeč. Celkový plán hradu (převzato z Durdík 1999, upraveno).
- Obr. 74. Ostromeč. Akademická rekonstrukce (J. Langamer – M. Sýkora).
- Obr. 75. Ostrý. Celkový plán hradu (převzato z Peřina 2013).
- Obr. 76. Ostrý. Pohled na vnitřní stranu brány (foto M. Sýkora).
- Obr. 77. Ostrý. Pohled na místo, kde stávala východní bašta a obvodovou hradbu (foto M. Sýkora).
- Obr. 78. Ostrý. Pohled na západní baštu (foto M. Sýkora).
- Obr. 79. Paradis. Pohled na hradní kopec (foto M. Sýkora).
- Obr. 80. Paradis. Půdorys hradu (převzato z Šedivý 2012).
- Obr. 81. Pravda. Pohled na hradní kopec (foto M. Sýkora).
- Obr. 82. Pravda. Plán hradu (P. Hlavenka - M. Sýkora).
- Obr. 83-84. Pravda. Řezy hradem, nahoře podélný, dole příčný (P. Hlavenka - M. Sýkora).
- Obr. 85. Pravda. 3D model terénu (P. Hlavenka - M. Sýkora).
- Obr. 86. Pravda. Pohled na stěnu hradní kuchyně (foto M. Sýkora).
- Obr. 87. Pravda. Pohled na stěnu hradního paláce (foto M. Sýkora).
- Obr. 88. Pravda. Pohled na stěnu jihovýchodní budovy (foto M. Sýkora).
- Obr. 89. Pravda. Pohled na hradbu se zbytky nejstarší stavby (foto M. Sýkora).
- Obr. 90. Pravda. Akademická rekonstrukce (J. Langhamer - M. Sýkora).
- Obr. 91. Sion. Celkový plán hradu (žlutě) a obléhacích táborů (červeně). Modře zvýrazněn rybník (P. Hlavenka – P. Koscelník – J. Šály - M. Sýkora).
- Obr. 92. Sion. Celkový plán hradu s jádrem a předhradími (P. Hlavenka – J. Šály - M. Sýkora).
- Obr. 93. Sion. Celkový plán jádra hradu (převzato z Janská 1965, upravil M. Sýkora).
- Obr. 94. Sion. Celkový plán jádra hradu (zaměření M. Červenka).
- Obr. 95. Sion. Stavební etapy jádra hradu (M. Sýkora).
- Obr. 96. Sion. Kachle nalezené v paláci (foto J. Langhamer).
- Obr. 97. Sion. Kachle nalezené v paláci (foto J. Langhamer).
- Obr. 98. Sion. Kachle nalezené v paláci (foto J. Langhamer).

- Obr. 99. Sion. Kachle nalezené v paláci (foto J. Langhamer).
- Obr. 100. Sion. Kachle nalezené v paláci (foto J. Langhamer).
- Obr. 101. Sion. Kachle nalezené v paláci (převzato z Janská 1965).
- Obr. 102. Sion. Rekonstrukce kachle (kresba J. Langhamer).
- Obr. 103. Mapa Žluticka (kresba M. Sýkora).
- Obr. 104. Nevděk. Digitální model terénu z laser scanu (P. Hlavenka).
- Obr. 105. Nevděk. Celkový plán hradu (P. Hlavenka – M. Sýkora).
- Obr. 106. Nevděk. Akademická rekonstrukce (J. Langhamer – M. Sýkora).
- Obr. 107. Nevděk. Pohled na jádro hradu (foto M. Sýkora).
- Obr. 108. Mazanec. Digitální model terénu z laser scanu (P. Hlavenka).
- Obr. 109. Mazanec. Celkový plán hradu (P. Hlavenka – M. Sýkora).
- Obr. 110. Mazanec. 3D model hradu (P. Hlavenka – M. Sýkora).
- Obr. 111. Mazanec. 3D model hradu (P. Hlavenka – M. Sýkora).
- Obr. 112. Štědrý hrádek. Plán hradu (převzato z Cikán – Rožmberský 2013).
- Obr. 113. Drahotuše. Plán hradu (překreslil M. Sýkora podle Kotrle – Krejčíříková – Plaček 1991).
- Obr. 114. Hoštejn. Plán hradu (převzato z Plaček 2007).
- Obr. 115. Pyšolec. Plán hradu (převzato z Plaček 2007).
- Obr. 116. Střílky. Plán hradu (podle Kohoutek 1994 překreslila Š. Martinková).
- Obr. 117. Točnick. Celkový plán hradu (P. Hlavenka – M. Sýkora).
- Obr. 118. Točnick. Pohled na val předhradí (foto M. Sýkora).
- Obr. 119. Točnick. Pohled na hradní jádro s palácem (foto M. Sýkora).
- Obr. 120. Homole (PL). Celkový plán hradu (M. Sýkora).
- Obr. 121. Homole (PL). Celkový pohled na hrad (M. Sýkora).
- Obr. 122. Homole (PL). Akademická rekonstrukce hradu (J. Langhamer - M. Sýkora).
- Obr. 123. Sokolec (PL). Celkový pohled na hrad (M. Sýkora).
- Obr. 124. Sokolec (PL). Celkový plán hradu (M. Sýkora).
- Obr. 125. Sokolec (PL). Akademická rekonstrukce hradu (J. Langhamer - M. Sýkora).
- Obr. 126. Malbork/Marienburg (PL). Celkový plán hradu (převzato z Kajzer – Kołodziejski - Salm 2010).
- Obr. 127. Drienok (SK). Celkový plán hradu (M. Bartík – E. Fottová – P. Bednár).
- Obr. 128. Drienok (SK). 3D model hradu (M. Bartík – E. Fottová – P. Bednár).
- Obr. 129. Drienok (SK). Celkový plán hradu (M. Bartík – E. Fottová – P. Bednár).

- Obr. 130. Drienok (SK). Celkový plán dolního předsunutého opevnění (M. Bartík – E. Fottová – P. Bednár).
- Obr. 131. Drienok (SK). Celkový plán horního předsunutého opevnění (M. Bartík – E. Fottová – P. Bednár).
- Obr. 132. Chmeľov (SK). Celkový plán aglomerace (Š. Martinková – M. Sýkora).
- Obr. 133. Chmeľov (SK). Celkový plán hradu Radvanovce (Š. Martinková – M. Sýkora).
- Obr. 134. Chmeľov (SK). Celkový plán hrádku Chmeľov (Š. Martinková – M. Sýkora).
- Obr. 135. Sajónémeti (HU). 3D model hradu (Š. Matinková a M. Sýkora na základě půdorysu G. A. Szörenyiho).
- Obr. 136. Sajónémeti (HU). Plán hradu (Š. Matinková a M. Sýkora na základě půdorysu G. A. Szörenyiho).
- Obr. 137. Sajónémeti (HU). Akademická rekonstrukce hradu (J. Langhammer - M. Sýkora).
- Obr. 138. Sajónémeti (HU). Pohled z hradu do údolí řeky Slané (foto M. Sýkora).
- Obr. 139. Sajóalgóc (HU). Plán hradu (Š. Matinková na základě půdorysu G. A. Szörenyiho).
- Obr. 140. Vadna (HU). Plán hradu (Š. Matinková na základě půdorysu G. A. Szörenyiho).
- Obr. 141. Boldogkö (HU). Umístění hradu v krajině (foto M. Sýkora).
- Obr. 142. Boldogkö (HU). Hradu s vysunutým opevněním (foto M. Sýkora).
- Obr. 143-145. Vyobrazení různých opevnění v rukopisu *Rei tormentariae*.
- Obr. 146-162. Vyobrazení různých opevnění v Tyrolské hradní knížce.
- Obr. 163. Vyobrazení hradu v *Feuerwerksbuchu* z doby okolo r. 1430.
- Obr. 164. Vyobrazení pevnůstek v Triumfálním průvodu císaře Maxmiliána I.
- Obr. 165. Vyobrazení srubu (grafika H. Burgkmaiera st.).
- Obr. 166. Vyobrazení srubu (Švýcarská obrázková kronika).
- Obr. 167-169. Vyobrazení srubů (Buch der Stryt).




Obr. 1. Falkenburk. Pohled na hradní kopec (foto M. Sýkora).



Obr. 2. Falkenburk. Zaměření hradu od F. Gabriela a J. Panáčka.

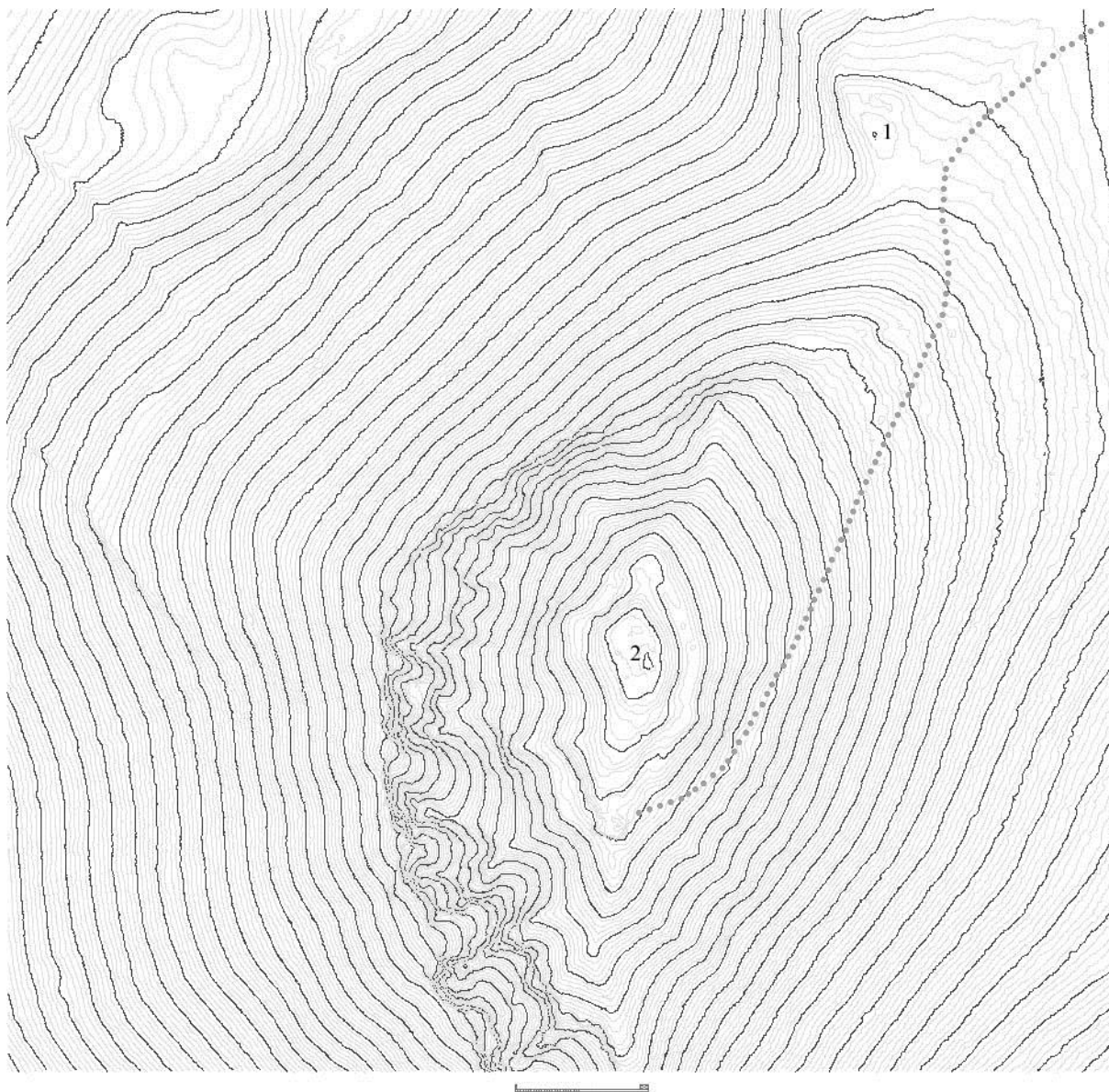


Obr. 3. Himlštejn. Pohled na hradní kopec od východu (foto M. Sýkora).




Obr. 4. Himlštejn. Pohled na hradní kopec od řeky Ohře (foto M. Sýkora).






Obr. 5. Himlštejn. Celková terénní konfigurace hradního kopce (P. Hlavenka – M. Sýkora).



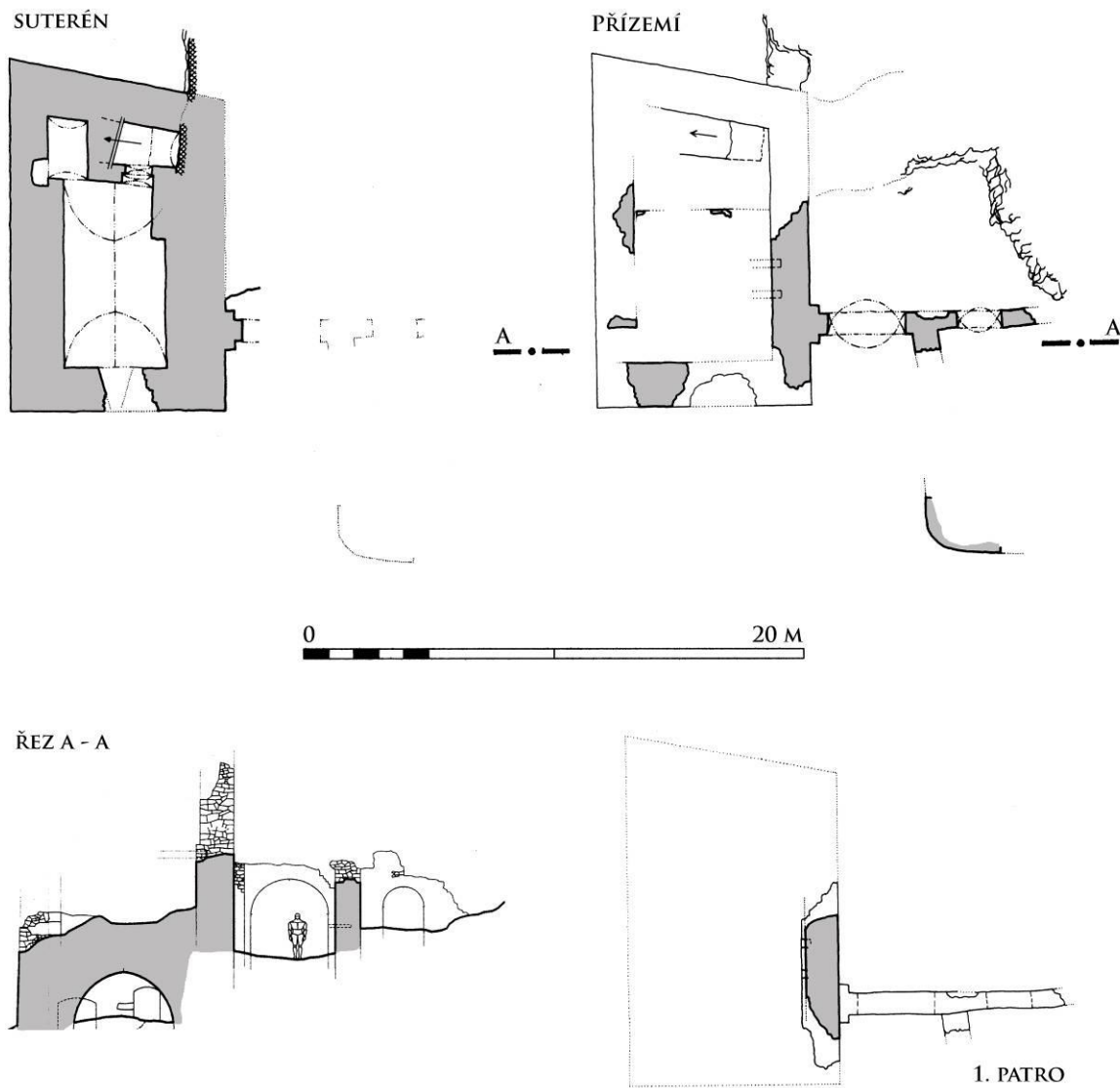
Obr. 6. Himlštejn. Půdorys hradu (P. Hlavenka – I. Lehký - M. Sýkora).



Obr. 7. Himlštejn. Pohled na nasucho zděnou hradbu (foto M. Sýkora).



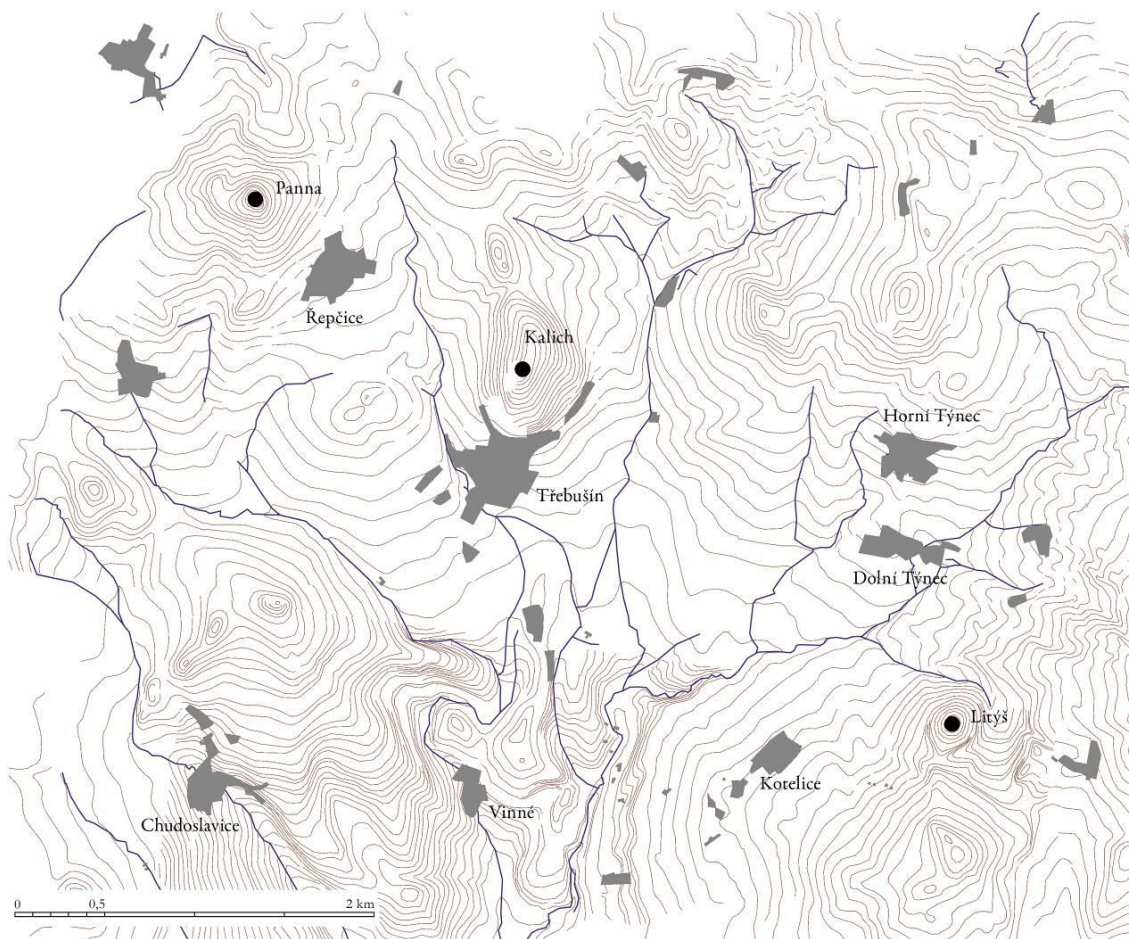
Obr. 8. Himlštejn. Pohled na severní baštu (foto M. Sýkora).




Obr. 9. Himlštejn. Věž a brána jádra hradu (kresba I. Lehký).



Obr. 10. Himlštejn. Pohled bránu jádra (foto M. Sýkora).



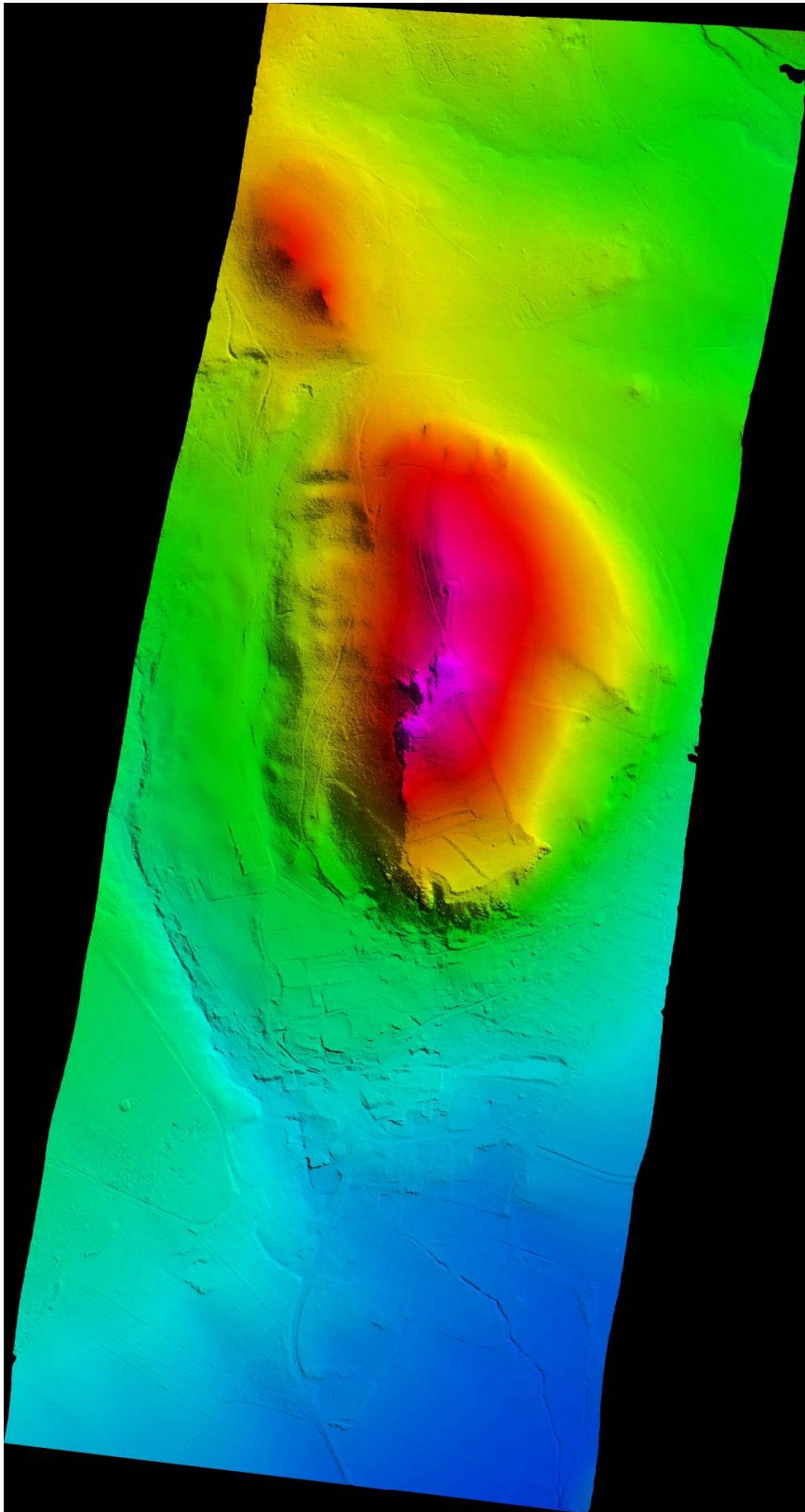
Obr. 11. Mapa Třebušínska (kresba M. Sýkora).




Obr. 12. Panaroma Třebušínské kotliny (foto M. Sýkora).



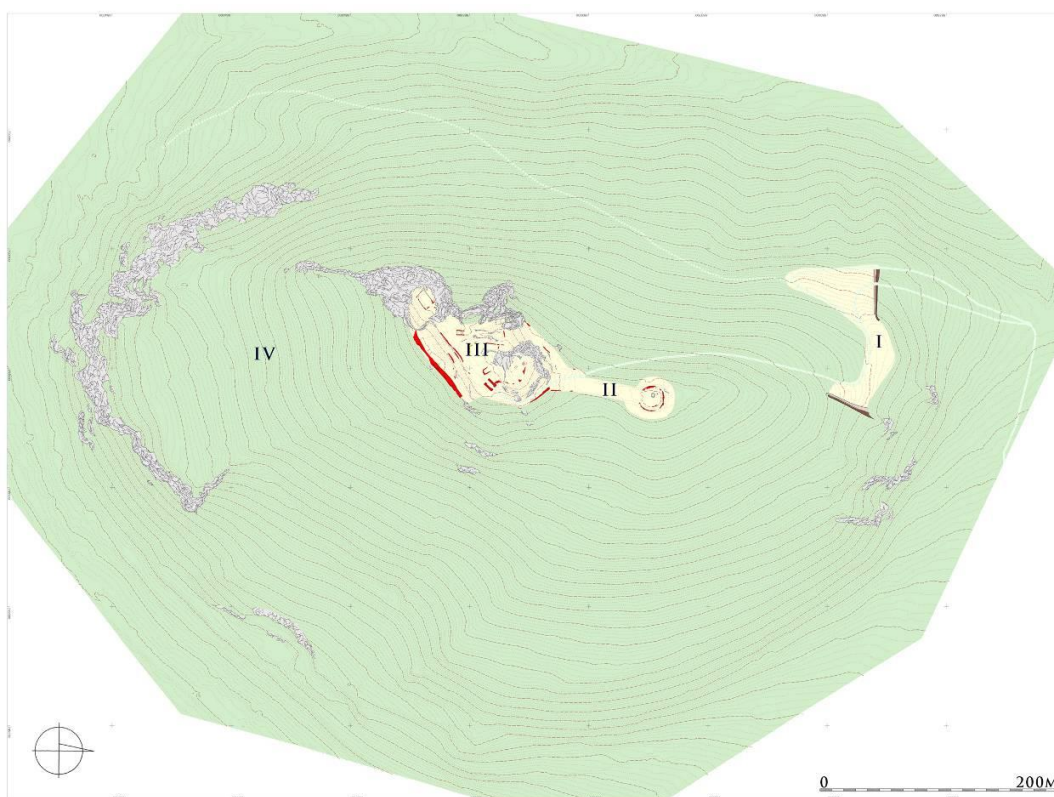
Obr. 13. Kalich. Pohled na hradní kopec, v pozadí Panna (foto M. Sýkora).



Obr. 14. Kalich. Laser scan hradního kopce (zhotovila firma Argus Geo).

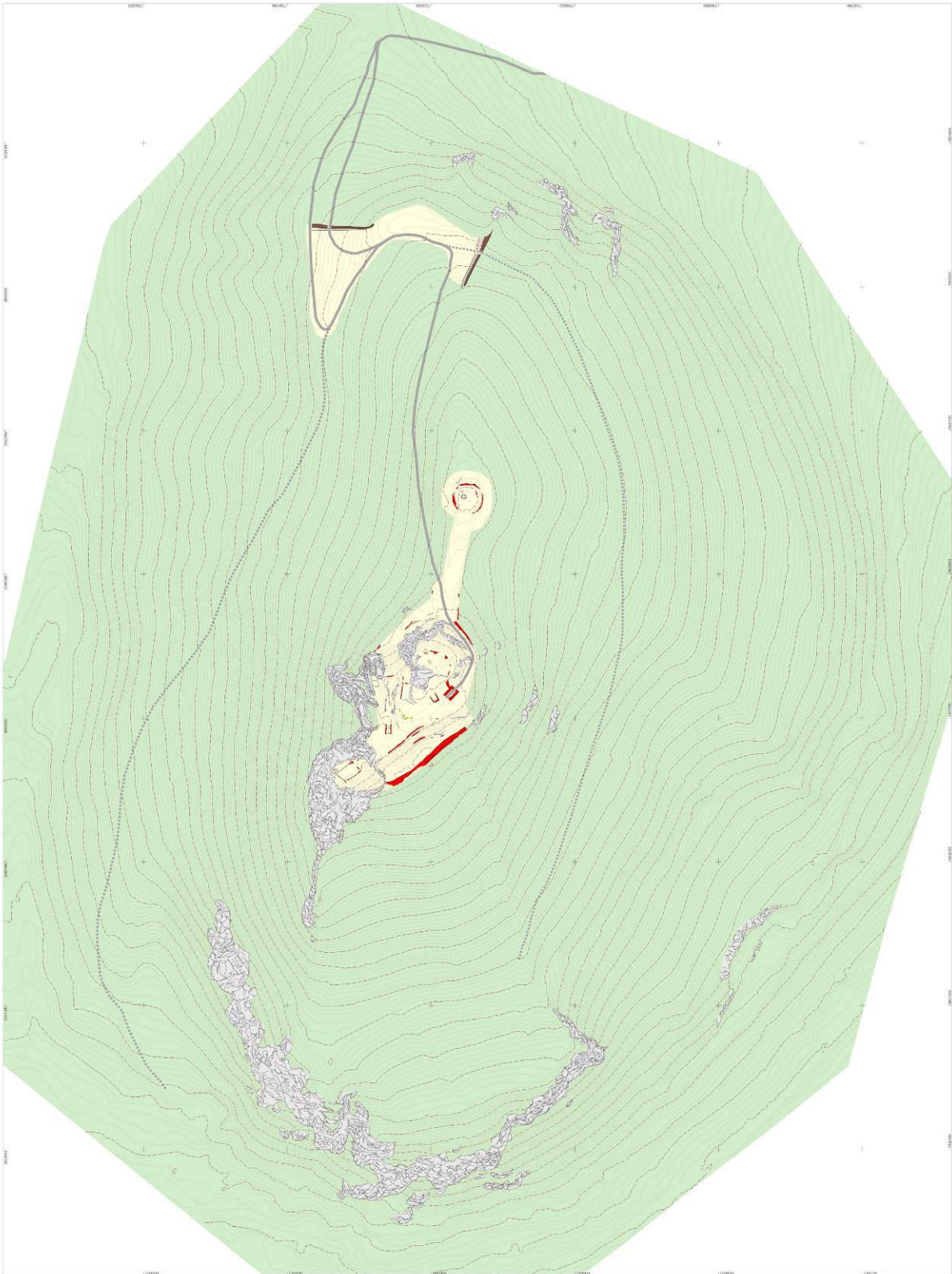


Obr. 15. Kalich. Digitální model terénu (P. Hlavenka - M. Sýkora).



Obr. 16. Kalich. Celkový plán hradu (P. Hlavenka - M. Sýkora).

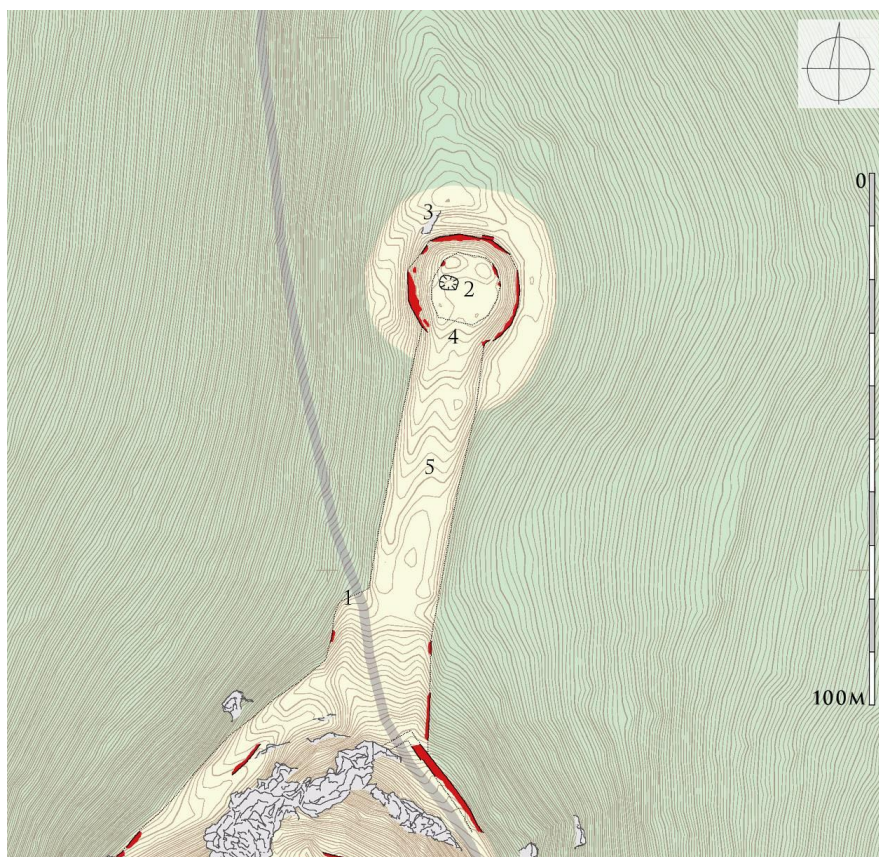




Obr. 17. Kalich. Celkový plán hradu (P. Hlavenka - M. Sýkora).



Obr. 18. Kalich. Plán I. oddílu hradu (P. Hlavenka - M. Sýkora).



Obr. 19. Kalich. Plán II. oddílu hradu (P. Hlavenka - M. Sýkora).



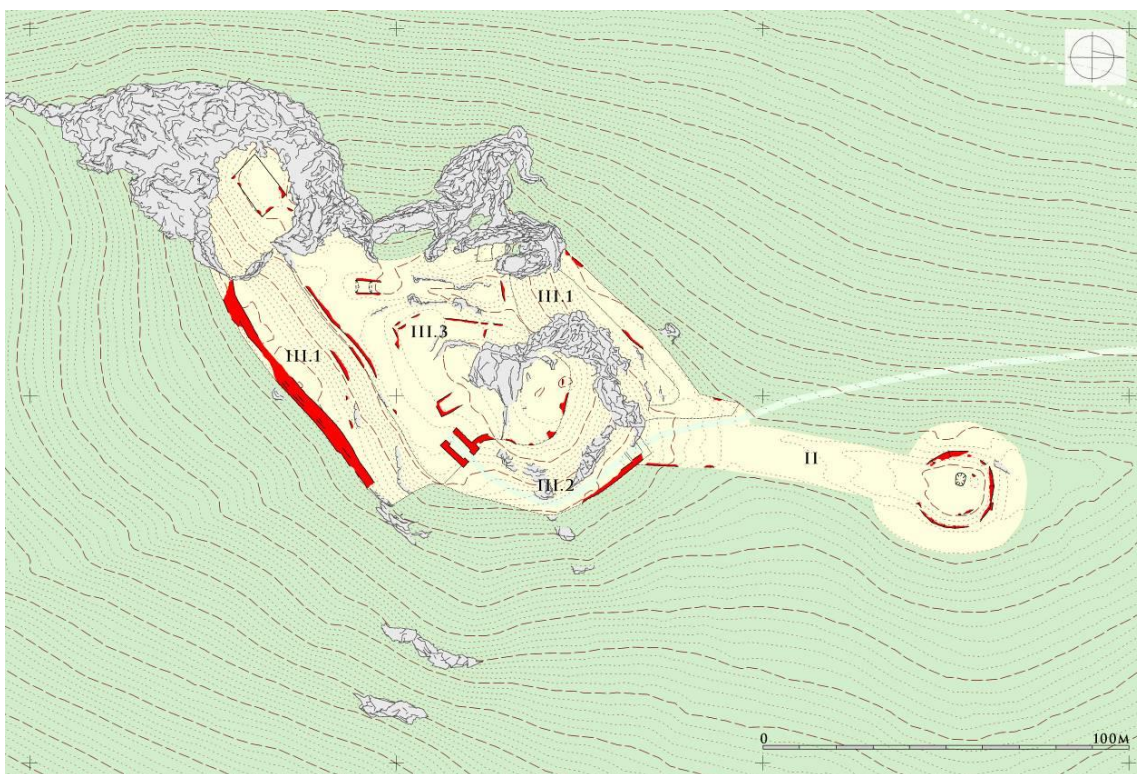
Obr. 20. Kalich. Pohled na krček vysunutého opevnění (foto M. Sýkora).



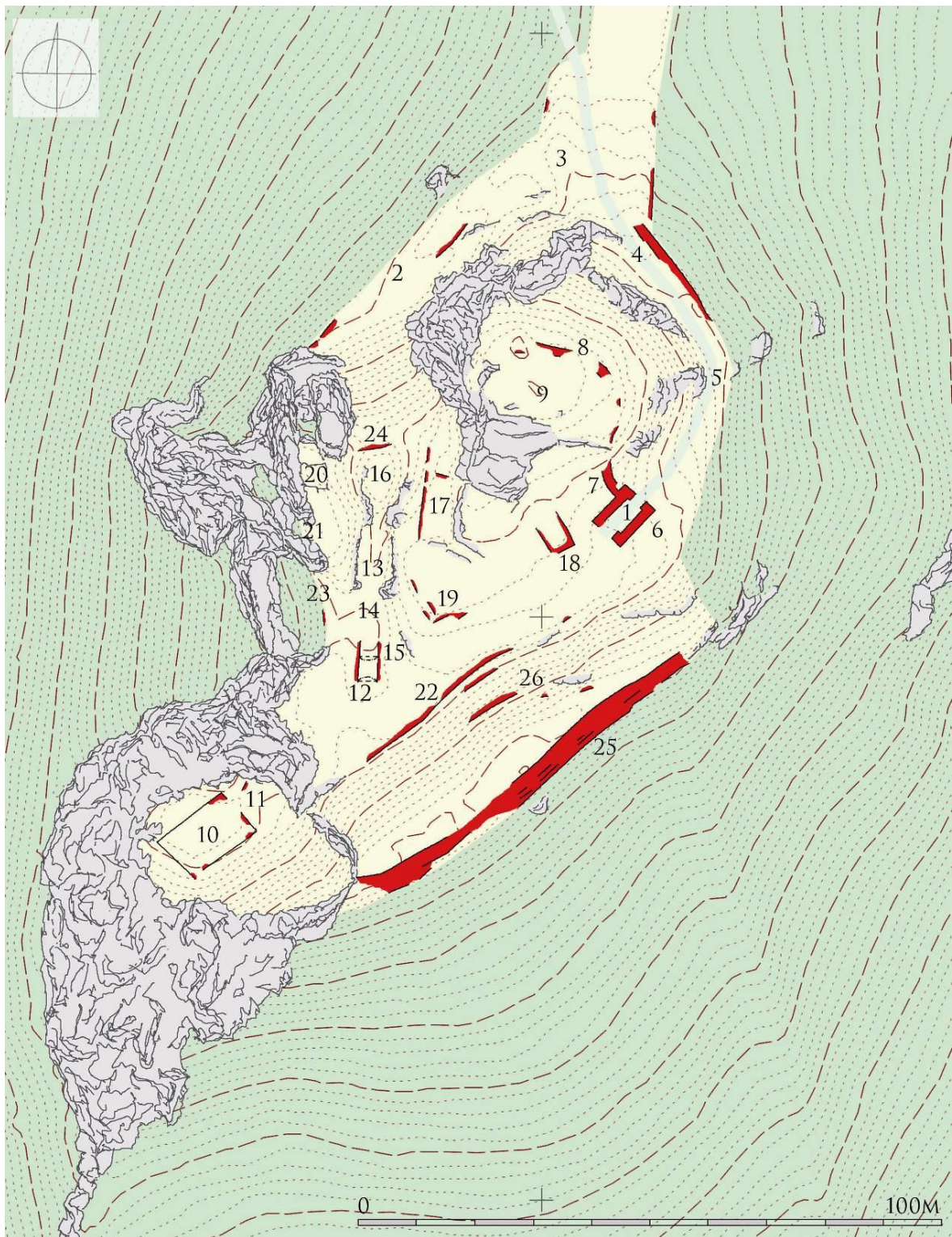
Obr. 21. Kalich. Pohled na baštu vysunutého opevnění (foto M. Sýkora).



Obr. 22. Kalich. Pohled na obezdívku bašty vysunutého opevnění (foto M. Sýkora).




Obr. 23. Kalich. Plán II. a III. oddílu hradu (P. Hlavenka - M. Sýkora).



Obr. 24. Kalich. Plán III. oddílu hradu (P. Hlavenka - M. Sýkora).



Obr. 25. Kalich. Pohled na bránu jádra hradu (foto M. Sýkora).



Obr. 26. Kalich. Půdorys brány jádra hradu (kresba M. Sýkora).



Obr. 27. Kalich. Fotogrammetrie čelní stěny brány jádra hradu (P. Hlavenka).



Obr. 28. Kalich. Fotogrammetrie pravé vnitřní stěny brány jádra hradu (P. Hlavenka).



Obr. 29. Kalich. Fotogrammetrie čela paláce jádra hradu (M. Sýkora).

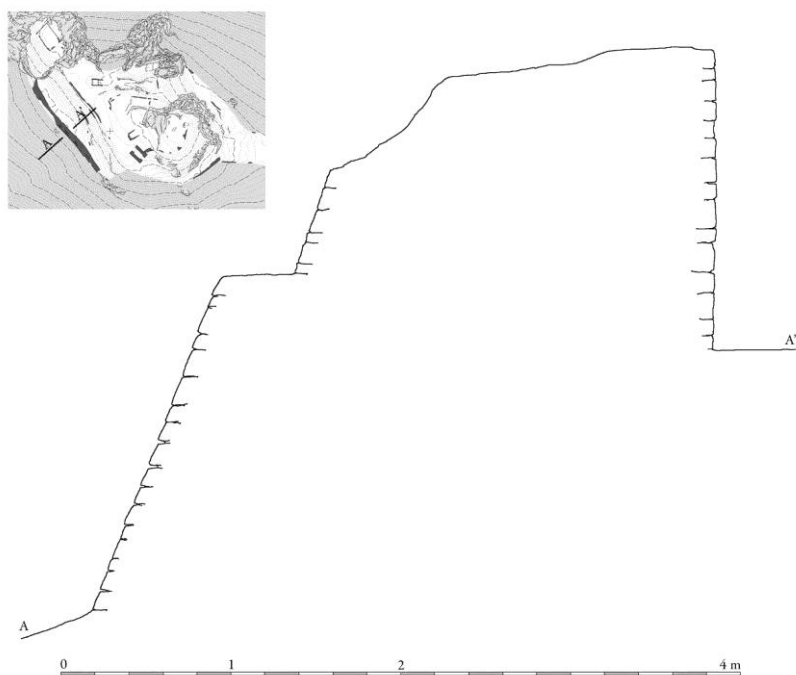


Obr. 30. Kalich. Fotogrammetrie zdiva donjonu (M. Sýkora).





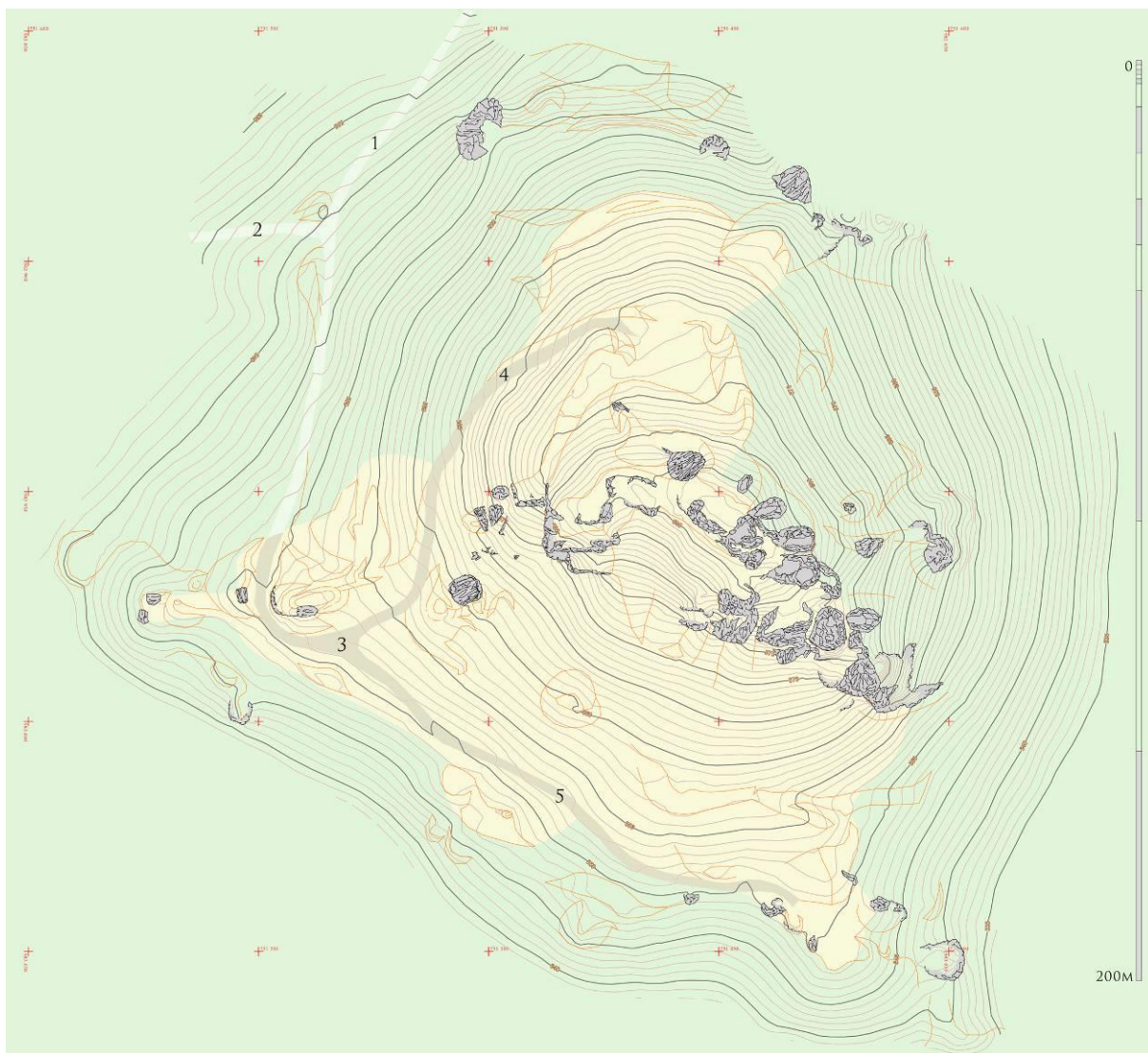
Obr. 31. Kalich. Pohled na vnější opevnění jádra hradu (foto M. Sýkora).



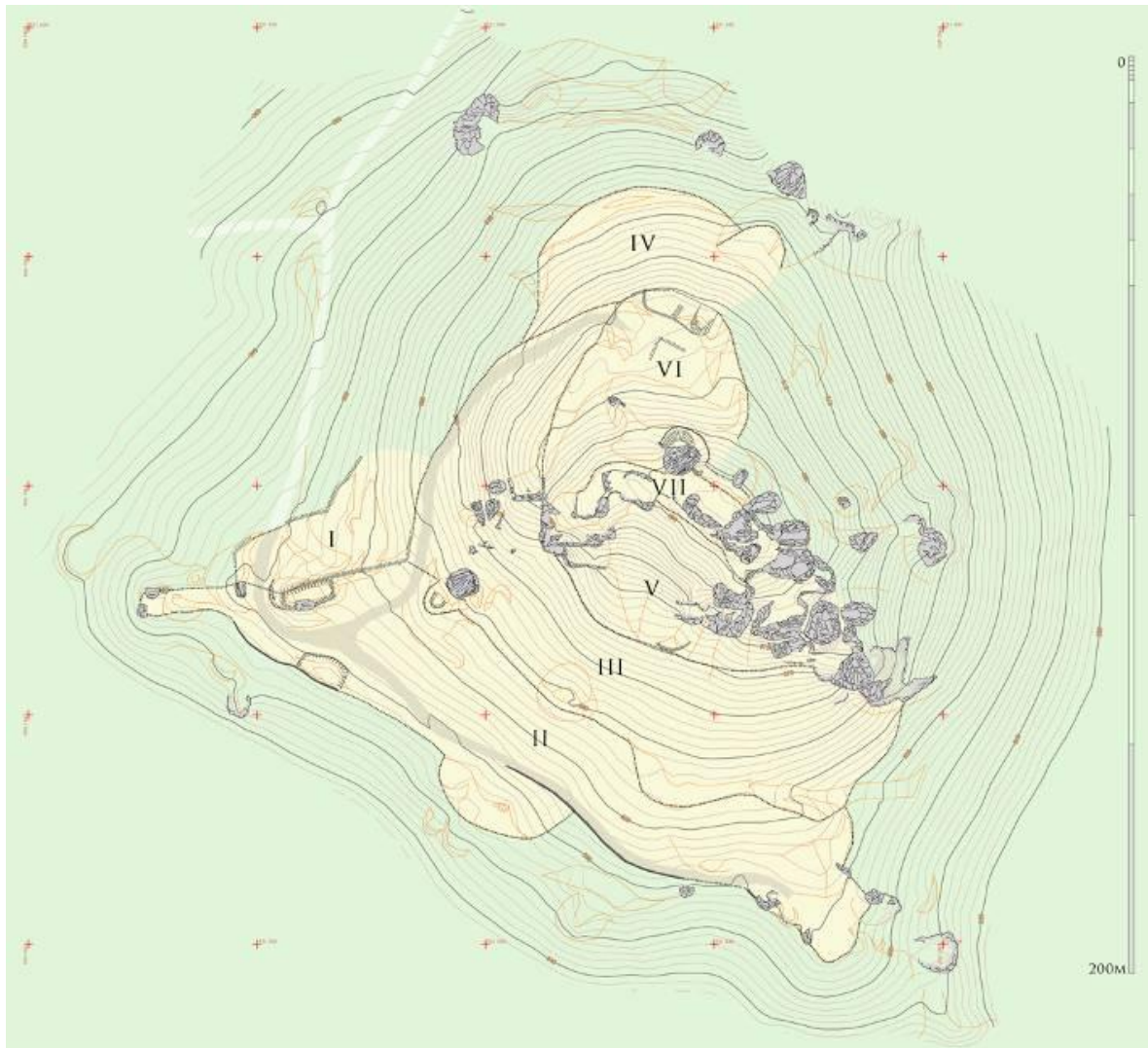
Obr. 32. Kalich. Pohled na bránu jádra hradu (foto M. Sýkora).



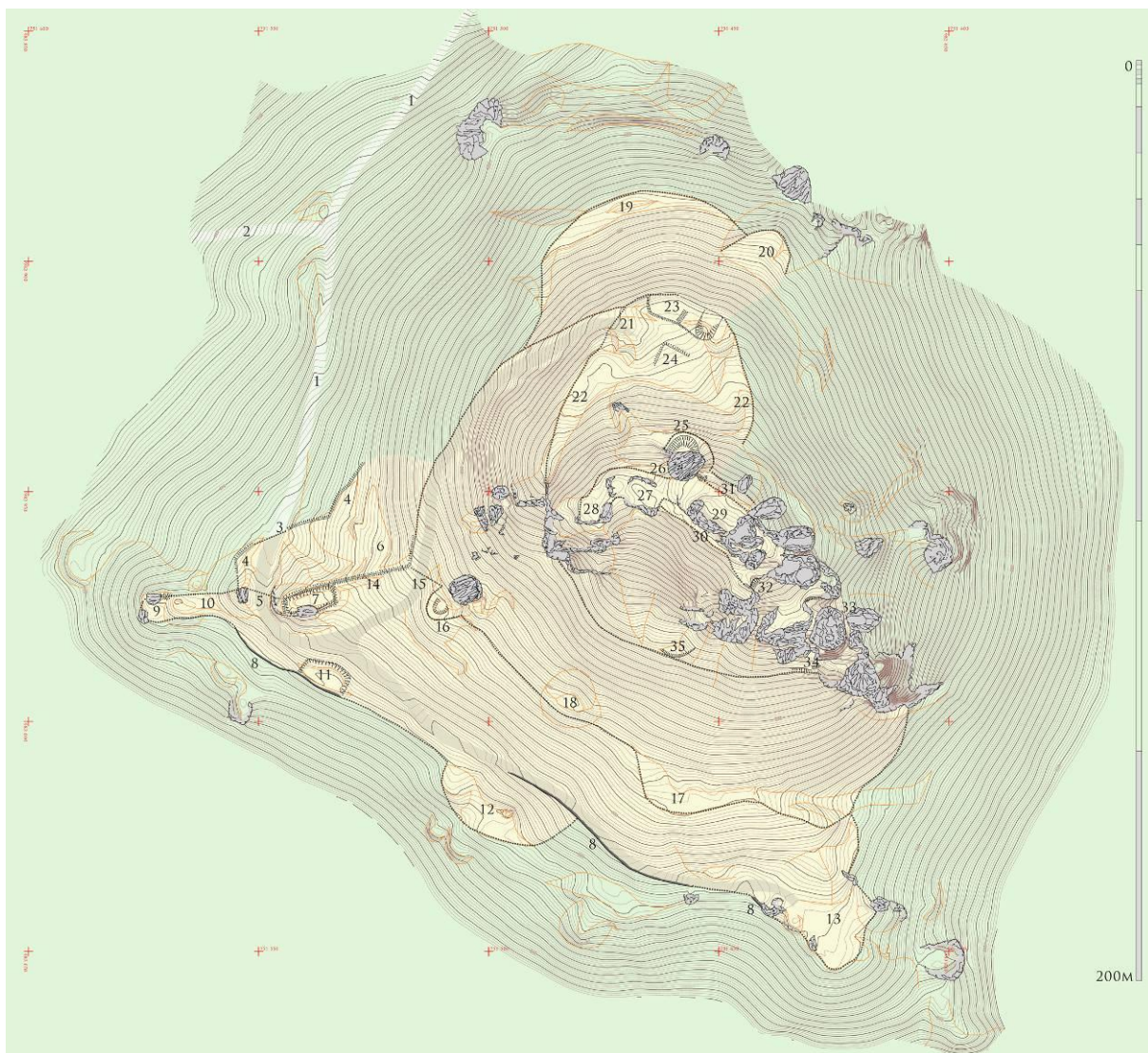
Obr. 33. Panna. Pohled na hrad (foto M. Sýkora).



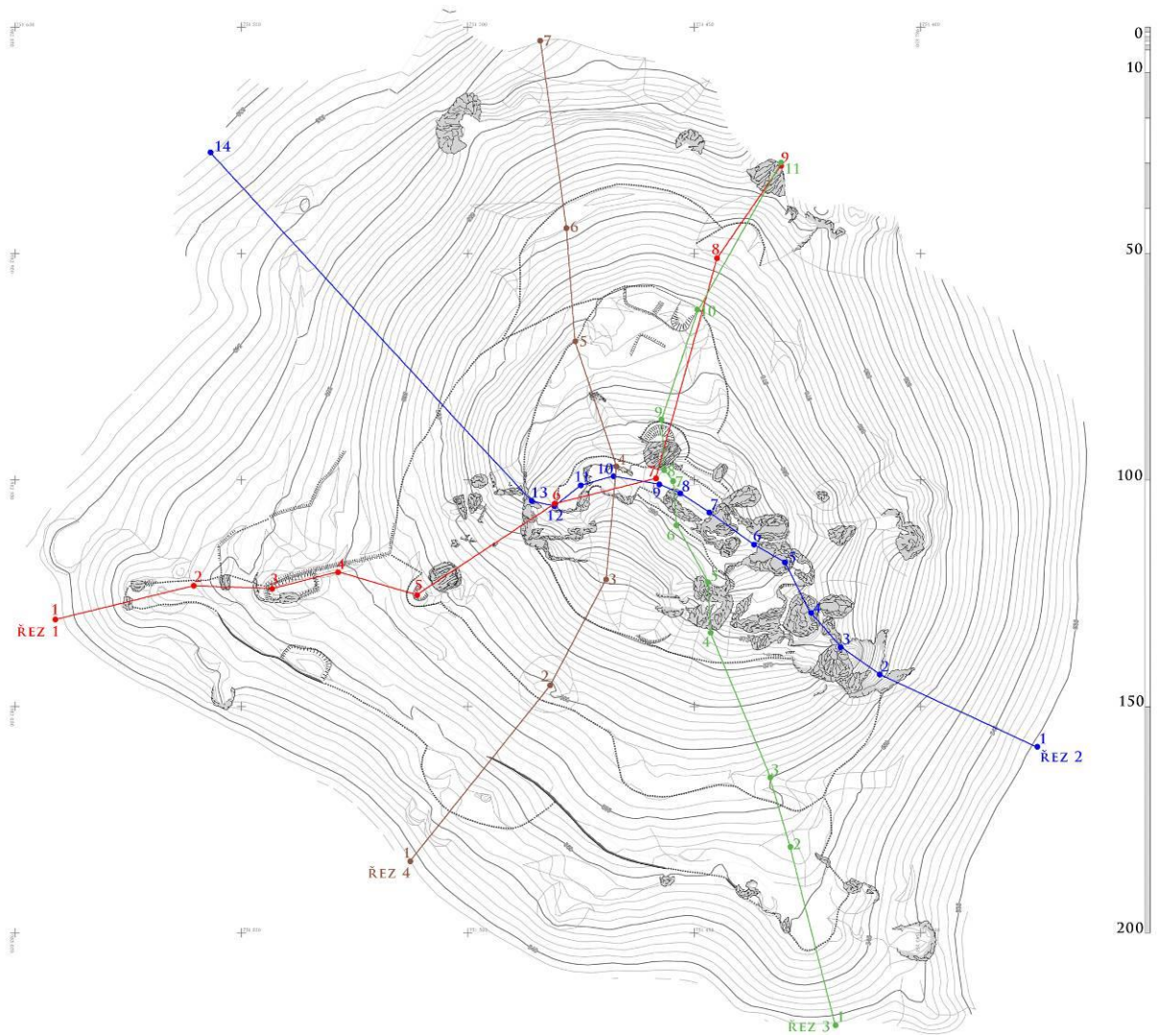
Obr. 34. Panna. Celkový plán hradu (P. Hlavenka - M. Sýkora).



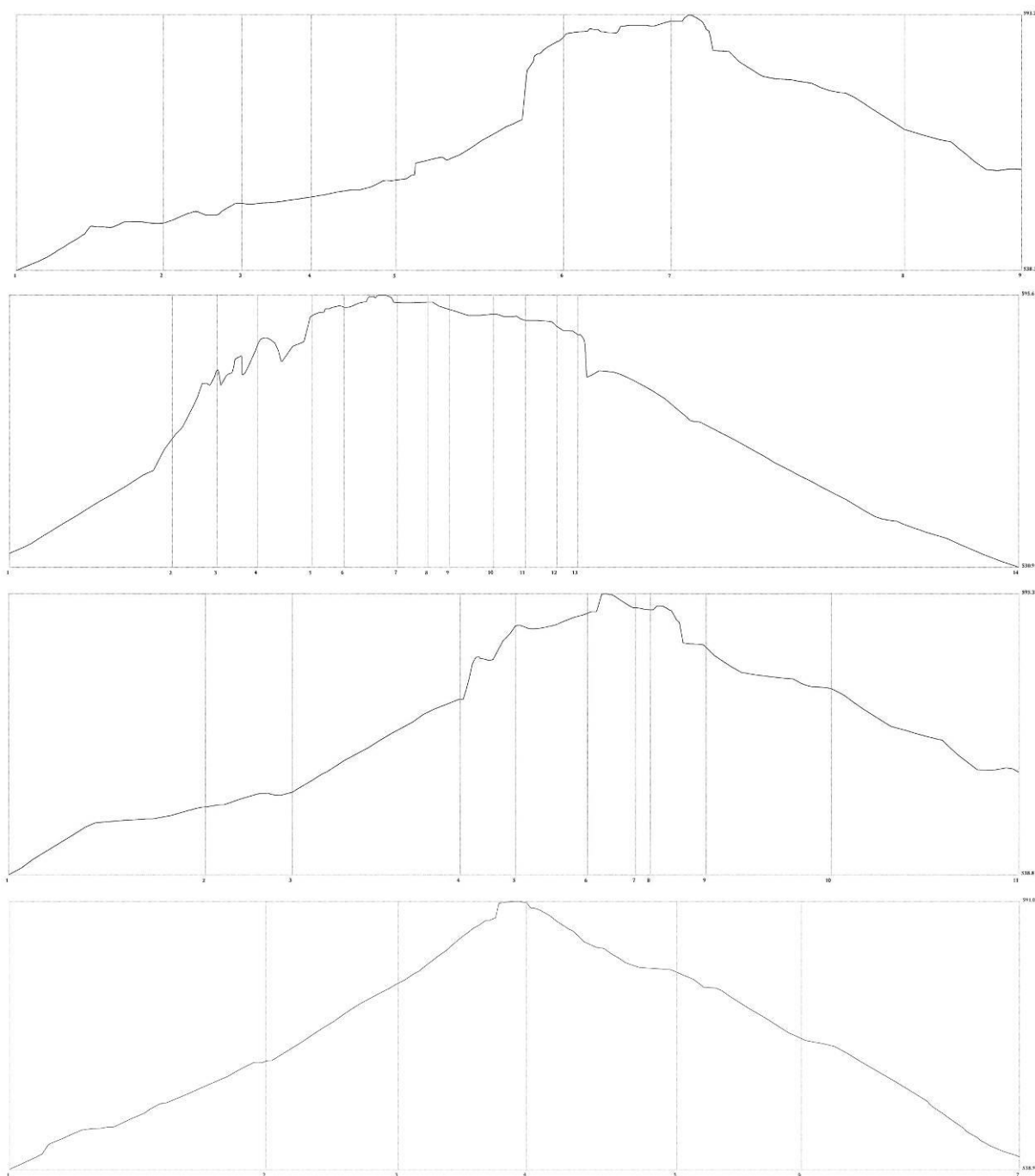
Obr. 35. Panna. Celkový plán hradu s vyznačenými oddíly (P. Hlavenka - M. Sýkora).



Obr. 36. Panna. Celkový detailní plán hradu (P. Hlavenka - M. Sýkora).



Obr. 37. Panna. Celkový plán hradu s průběhem řezů (P. Hlavenka - M. Sýkora).



Obr. 38-41. Panna. Jednotlivé řezy (P. Hlavenka - M. Sýkora).



Obr. 42. Panna. Pohled na jednu z bašt hradu (foto M. Sýkora).

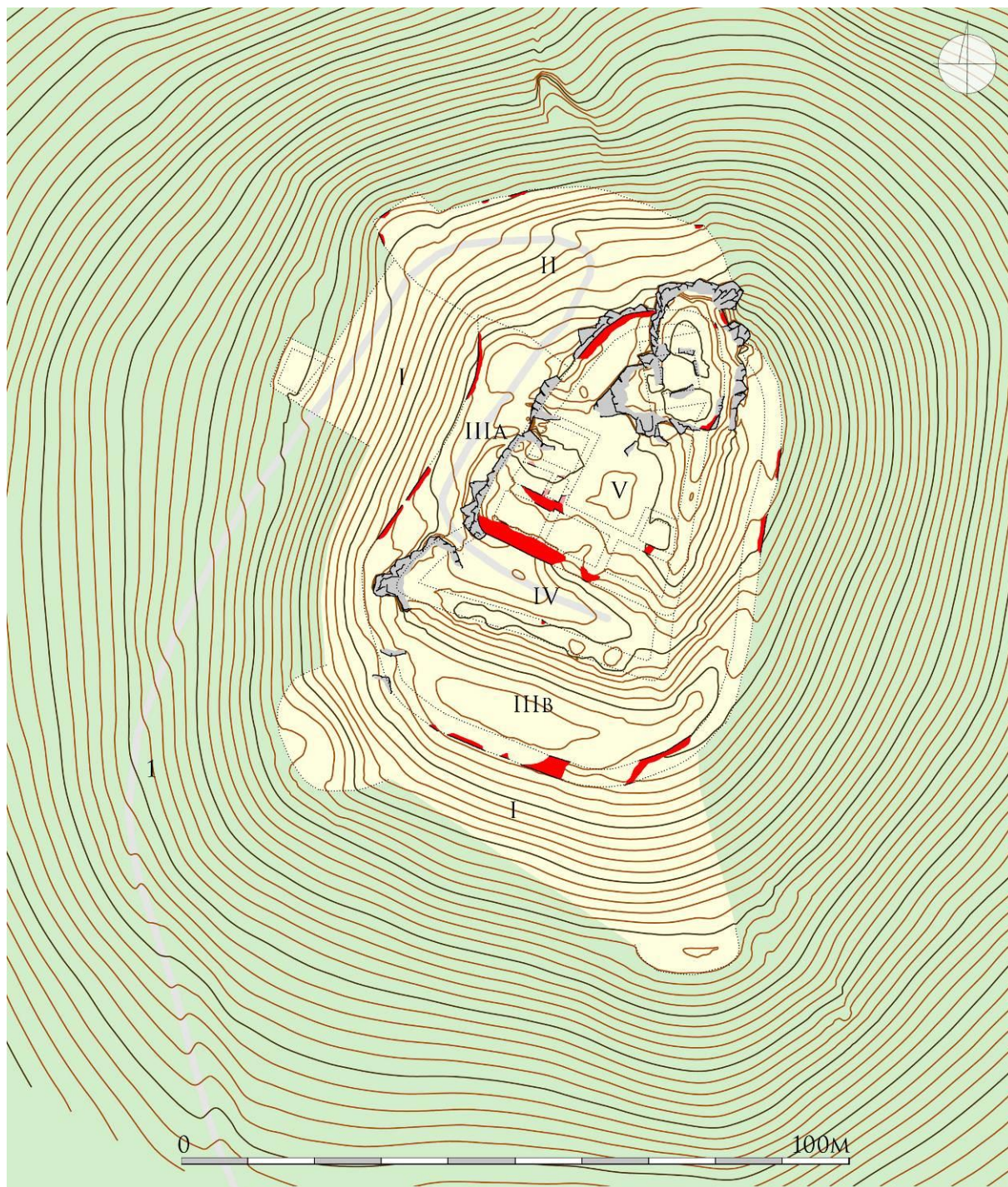


Obr. 43. Panna. Pohled na místo, kde stála obytná věž (foto M. Sýkora).






Obr. 44. Litýš. Pohled na hradní kopec od západu (foto M. Sýkora).



Obr. 45. Lityš. Celkový plán hradu s vyznačenými oddíly (P. Hlavenka - M. Sýkora).



Obr. 46. Litýš. Celkový plán hradu (P. Hlavenka - M. Sýkora).



Obr. 47. Litýš. Pohled na trojúhelnou baštu (foto M. Sýkora).



Obr. 48. Litýš. Pohled na opevnění oddílu IIIB (foto M. Sýkora).



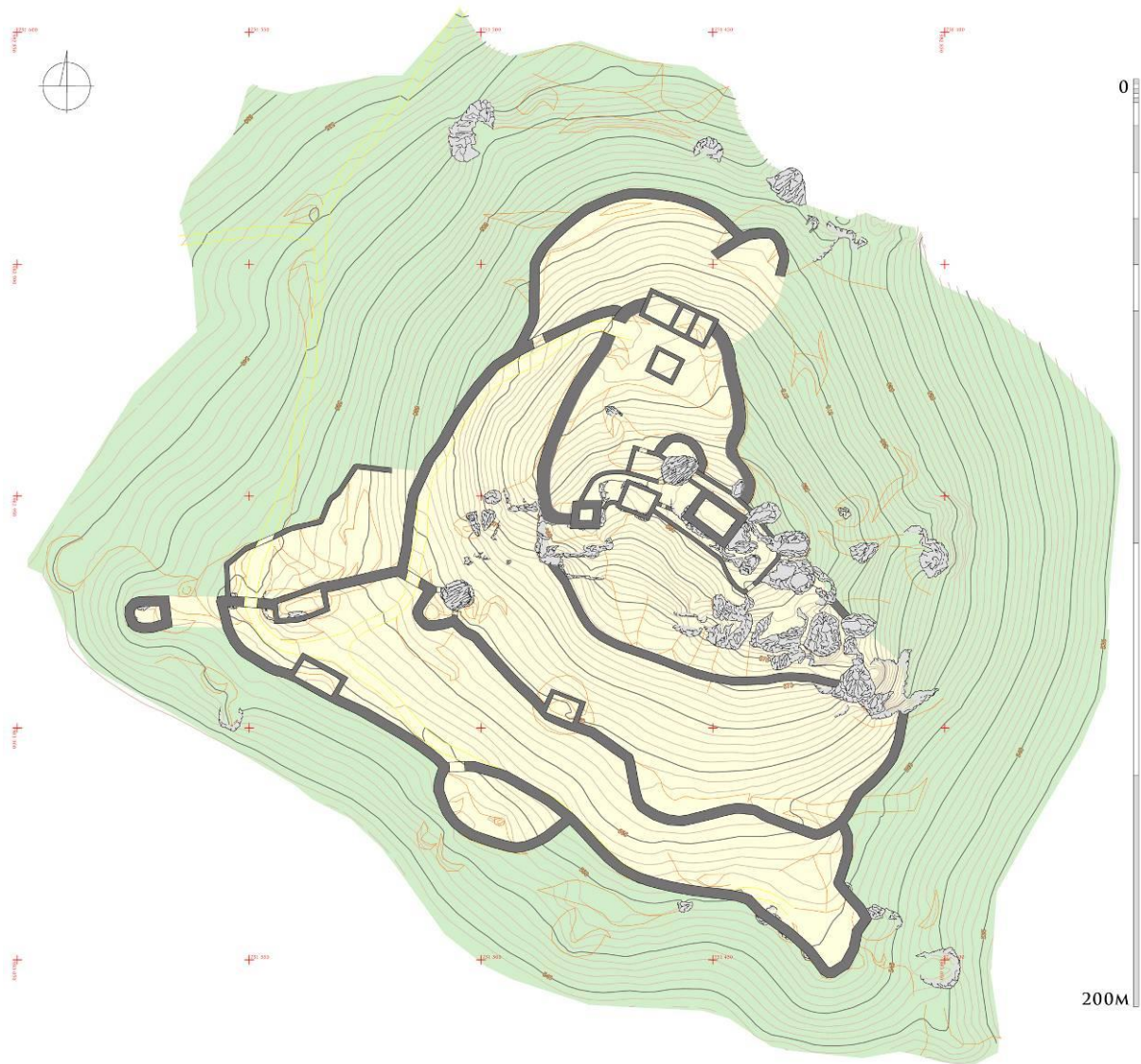
Obr. 49. Litýš. Pohled na opevnění oddílu IV a V (foto M. Sýkora).



Obr. 50. Litýš. Kamenický článek v jádře hradu (foto I. Lehký).



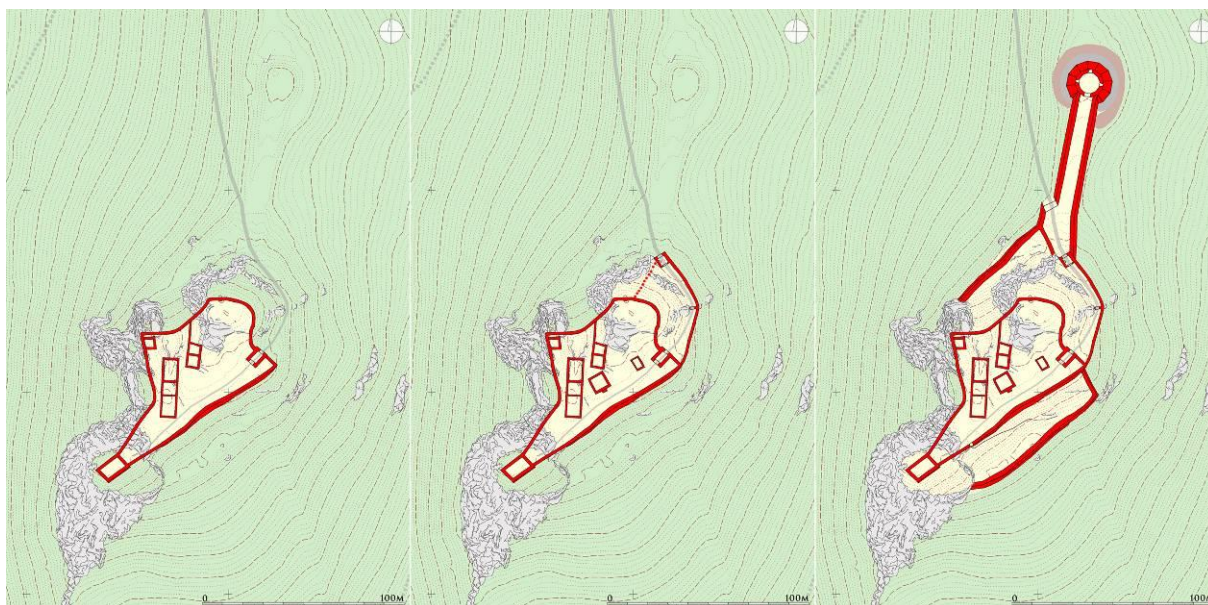
Obr. 51. Panna. Rekonstrukce první fáze hradu (M. Sýkora).



Obr. 52. Panna. Rekonstrukce druhé fáze hradu (M. Sýkora).




Obr. 53. Panna. Akademická rekonstrukce druhé fáze hradu (J. Otradovec - M. Sýkora).

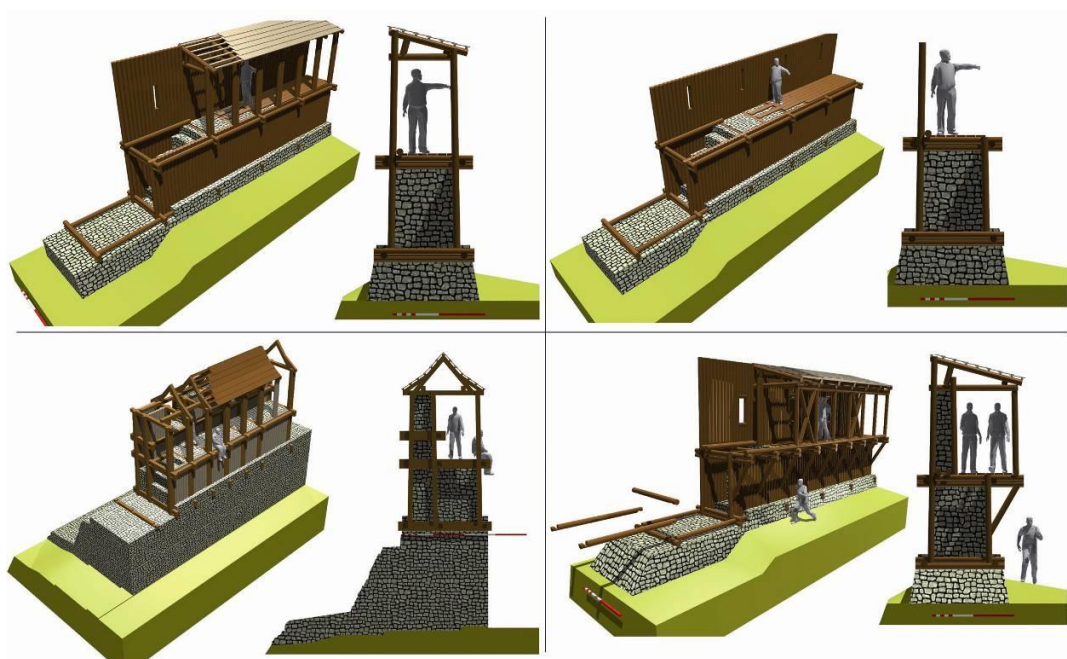


Obr. 54. Kalich. Hypotetické modely vývoje hradu (M. Sýkora).

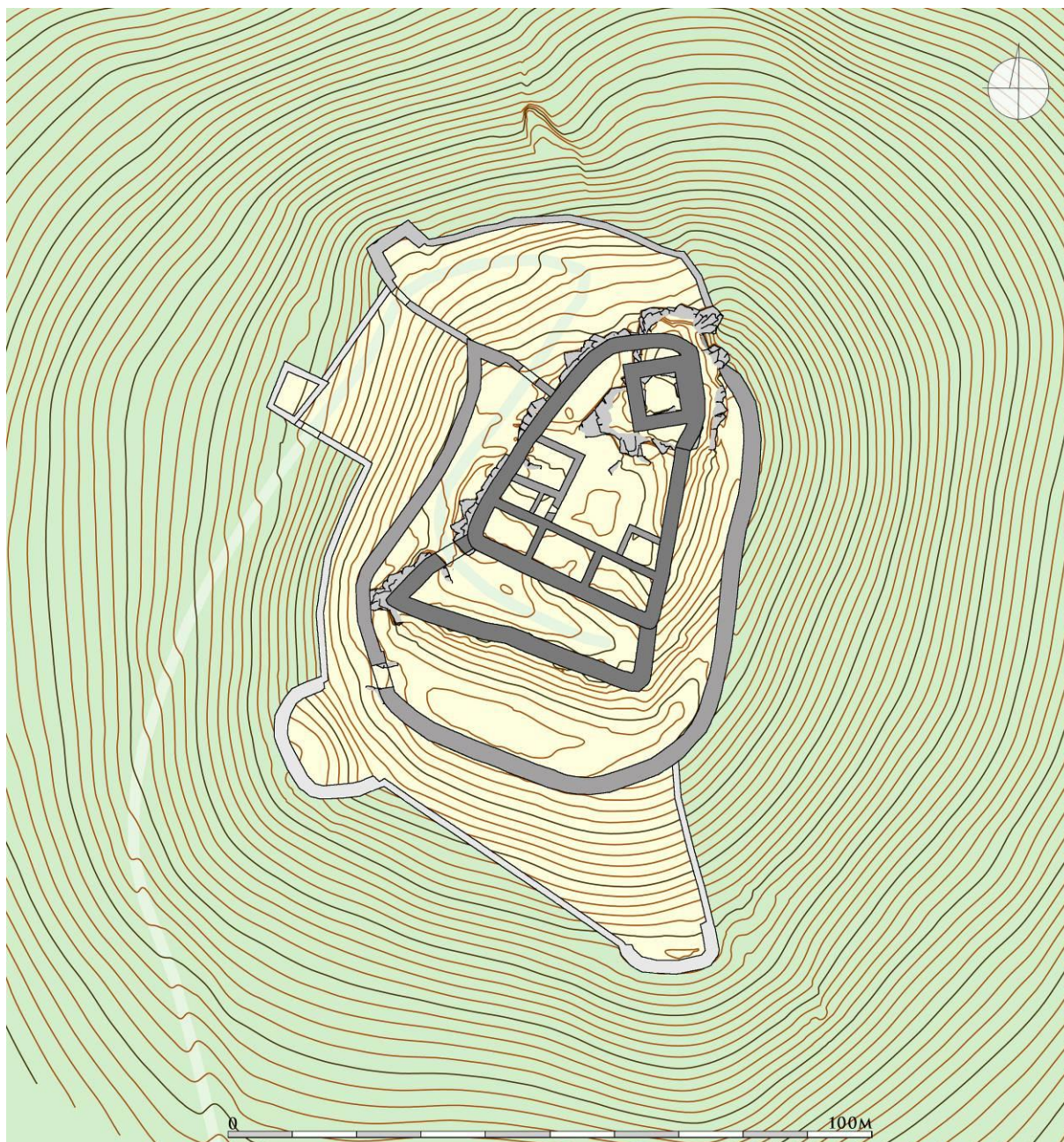





Obr. 55. Kalich. Akademická rekonstrukce druhé fáze hradu (J. Otradovec - M. Sýkora).



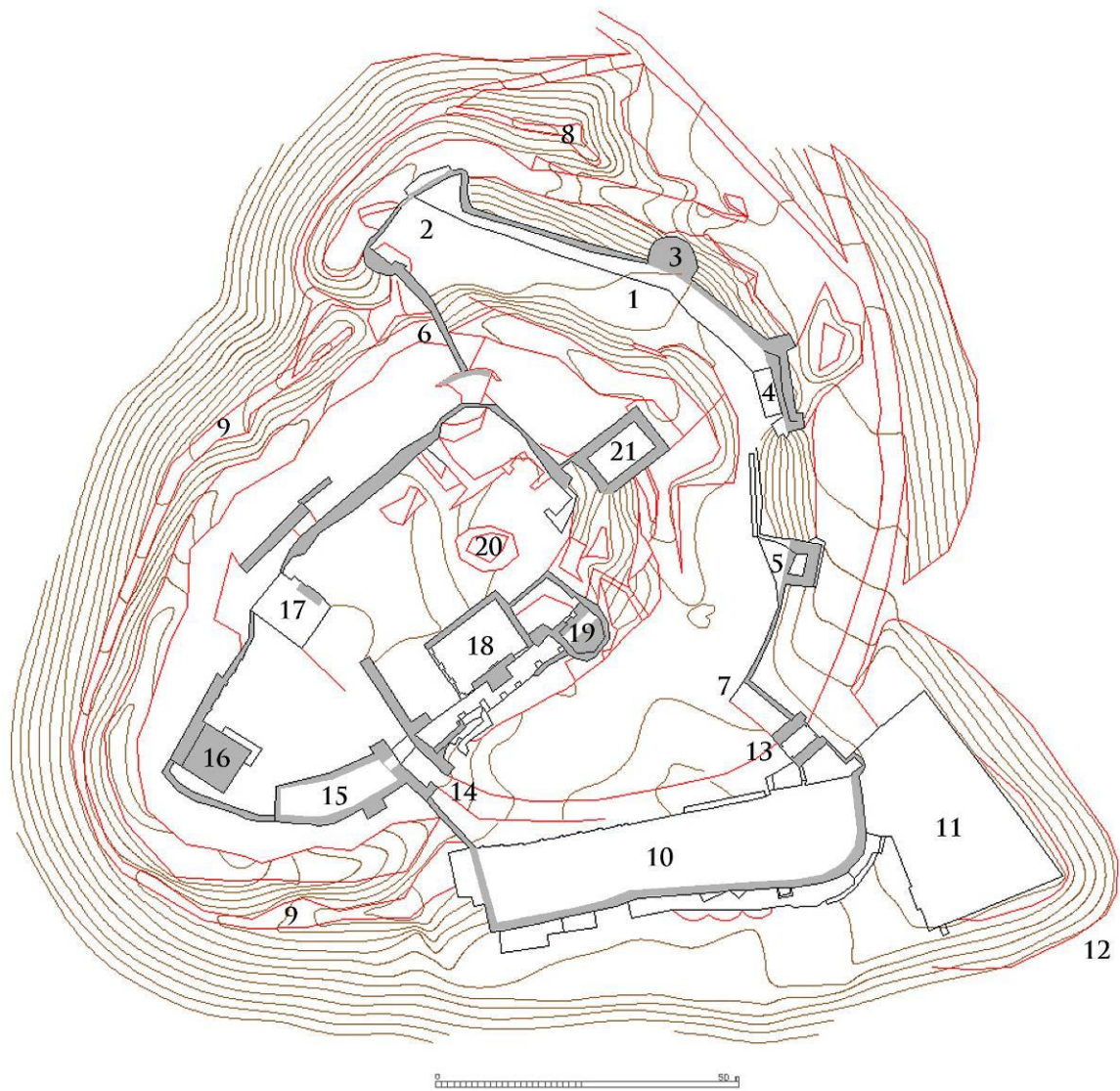
Obr. 56. Kalich. Rekonstrukce nástaveb na opevnění (I. Lehký).



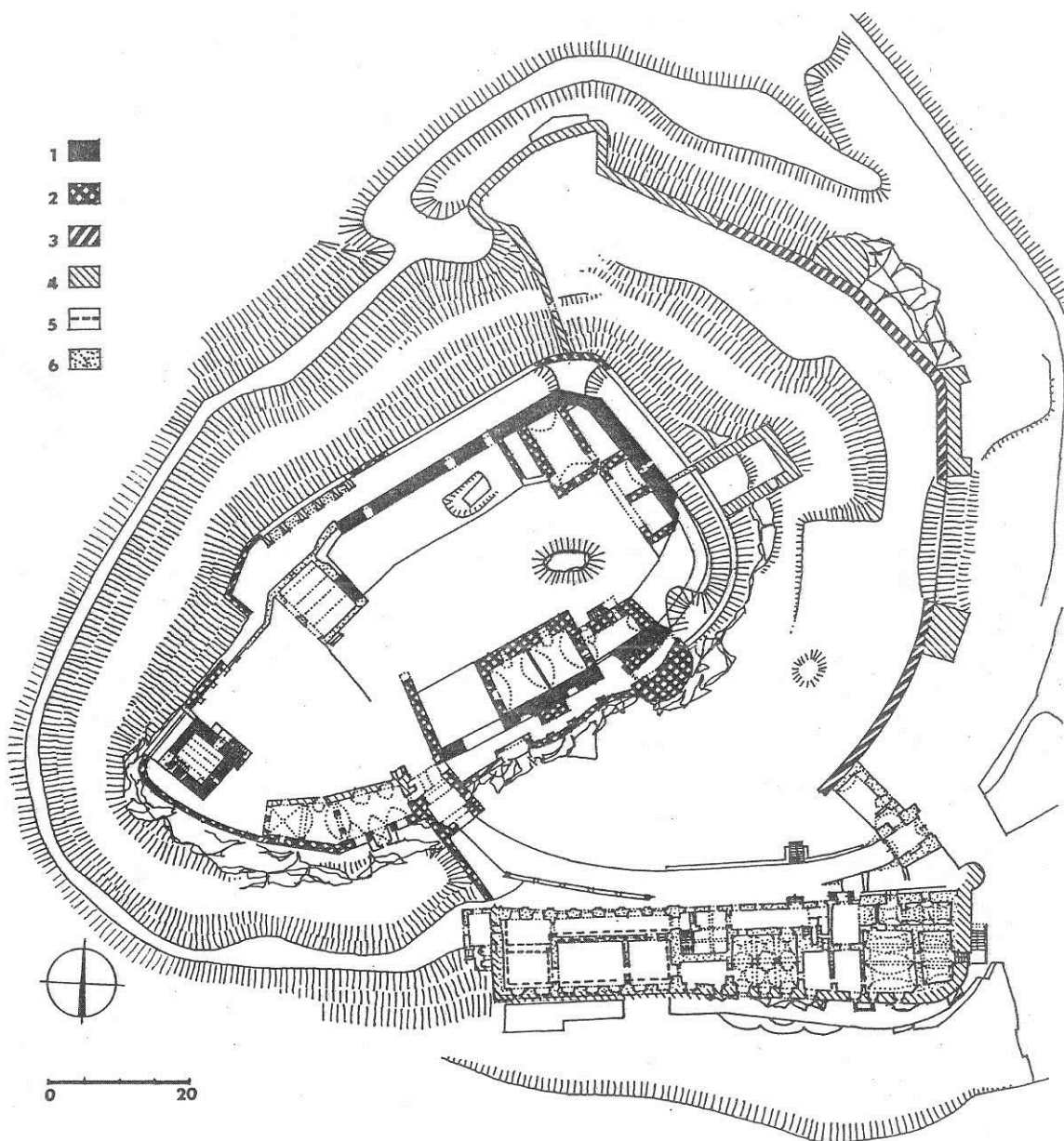
Obr. 57. Lityš. Rekonstrukce vývoje hradu (M. Sýkora).



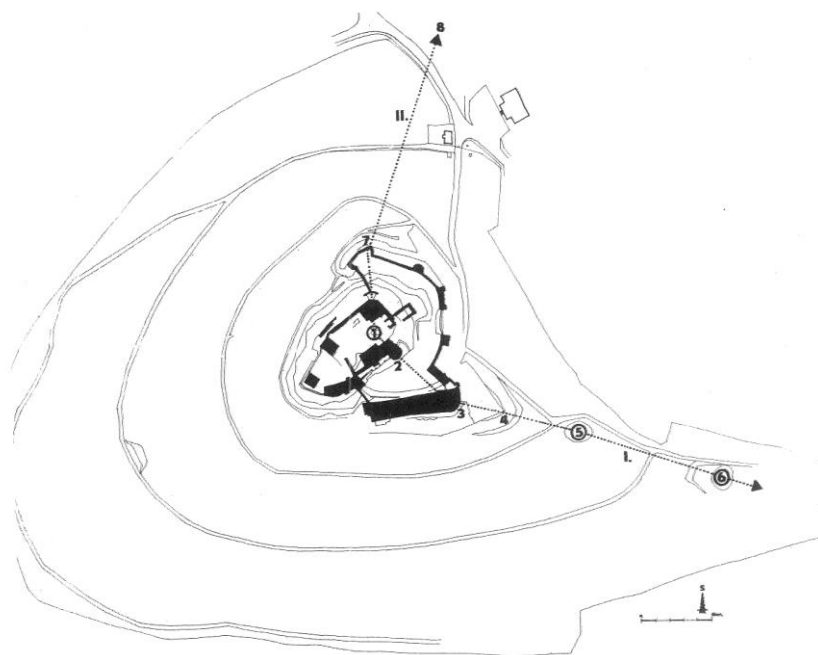
Obr. 58. Litýš. Akademická rekonstrukce poslední fáze hradu hradu (J. Otradovec - M. Sýkora).



Obr. 59. Klenová. Celkový plán hradu (podle plánu z AÚ AV v Praze překreslil M. Sýkora).



Obr. 60. Klenová. Celkový plán hradu (převzato z Durdík 1999).



Obr. 61. Klenová. Plán hradu a předsunutých opevnění (převzato z Kašička 1995).



Obr. 62. Klenová. Pohled na obezděný val (foto M. Sýkora).



Obr. 63. Klenová. Pohled na severozápadní baštu obezděného valu (foto M. Sýkora).



Obr. 64. Klenová. Pohled čelo obezděného valu (foto M. Sýkora).

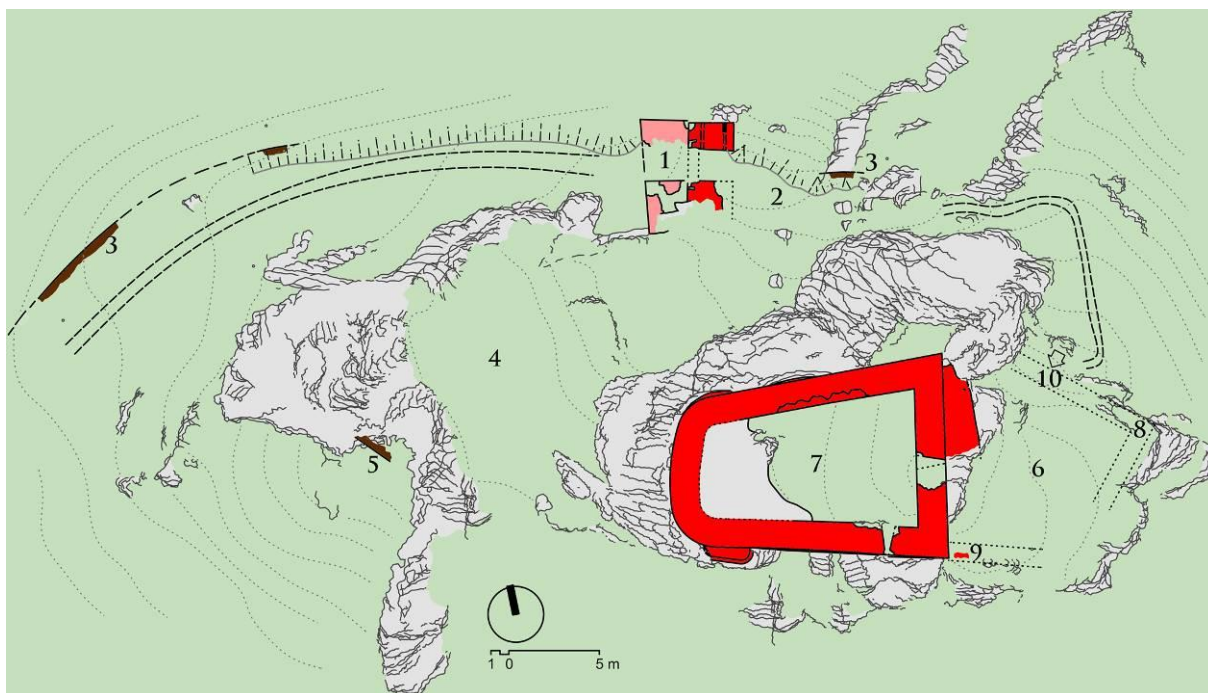


Obr. 65. Klenová. Pohled na studniční věž a obezděný val (foto M. Sýkora).

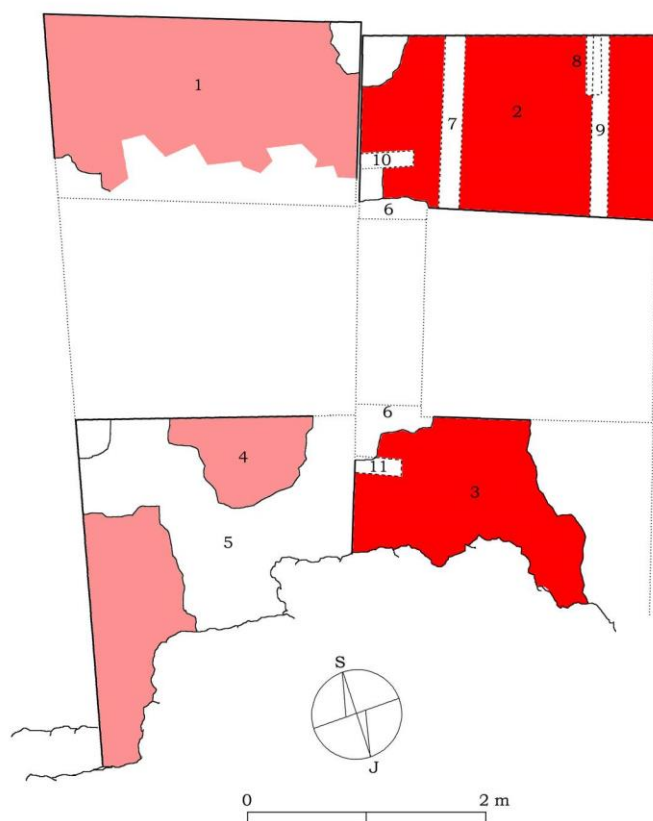


Obr. 66. Oltářík. Pohled na hradní kopec od jihu (foto M. Sýkora).

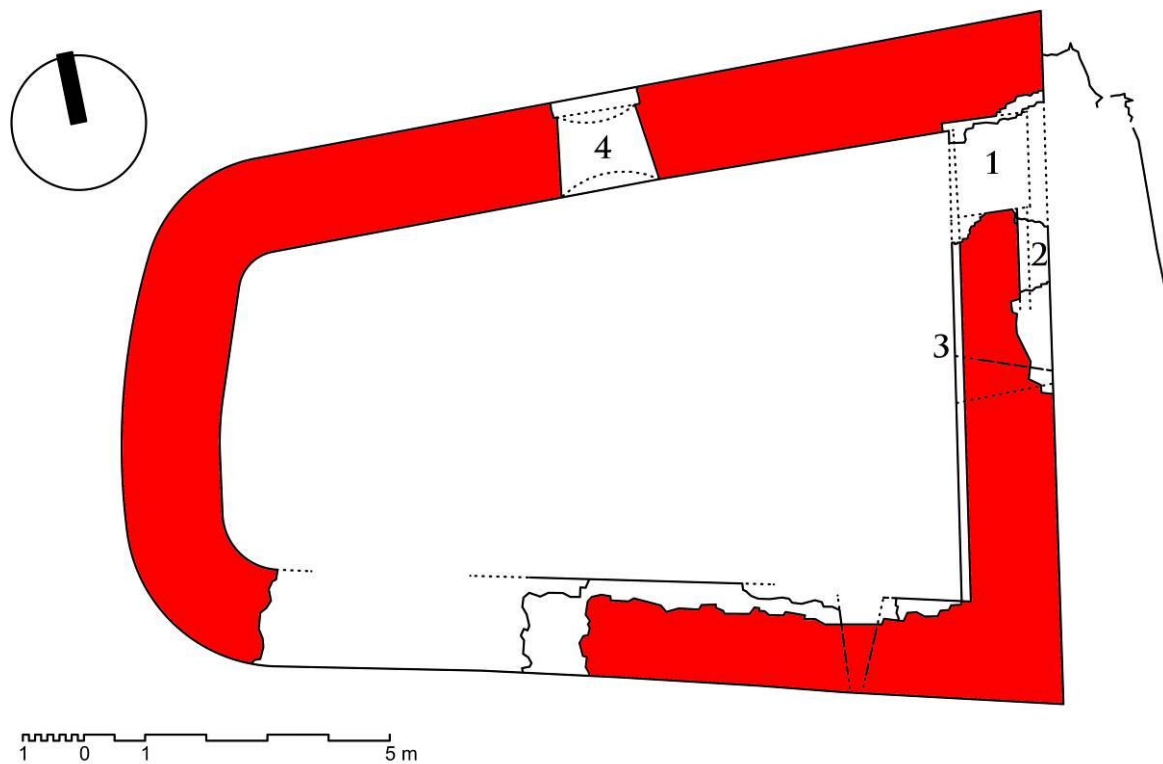




Obr. 67. Oltářík. Plán hradu (I. Lehký - M. Sýkora).



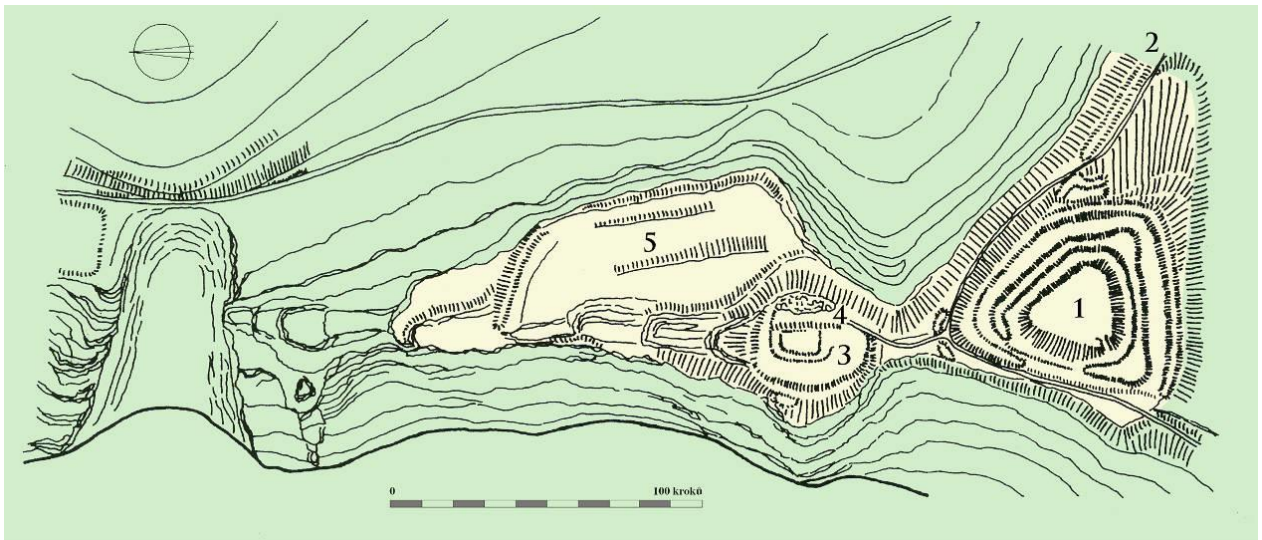
Obr. 68. Oltářík. Půdorys brány hradu (I. Lehký - M. Sýkora).



Obr. 69. Oltářík. Půdorys přízemí obytné věže (I. Lehký - M. Sýkora).



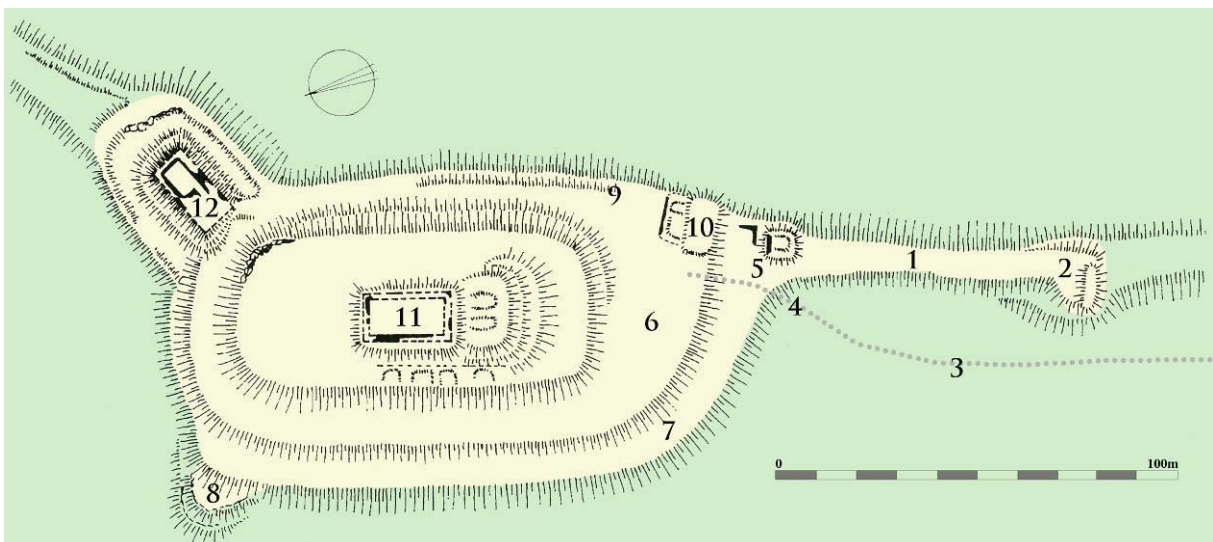
Obr. 70. Ostromeč. Celkový plán hradu (M. Sýkora, s využitím náčrtů T. Durdíka).




Obr. 71. Ostromeč. Celkový plán předsunutého opevnění a obléhacího tábora (převzato z Durdík 1999, upraveno).



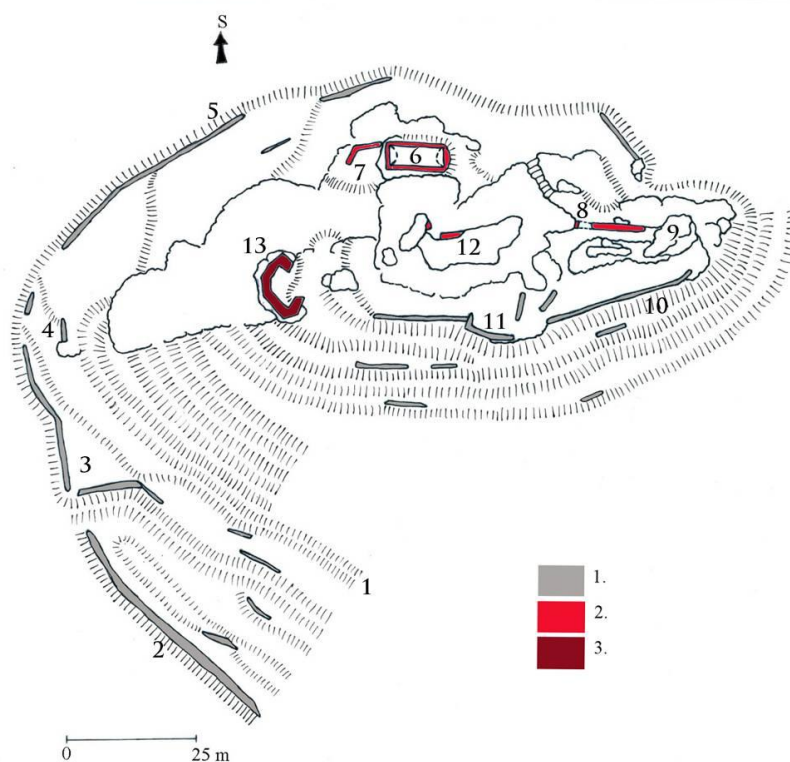
Obr. 72. Ostromeč. Pohled na předsunutou baštu (foto M. Sýkora).



Obr. 73. Ostromeč. Celkový plán hradu (převzato z Durdík 1999, upraveno).



Obr. 74. Ostromeč. Akademická rekonstrukce (J. Langamer – M. Sýkora).



Obr. 75. Ostrý. Celkový plán hradu (převzato z Peřina 2013).



Obr. 76. Ostrý. Pohled na vnitřní stranu brány (foto M.Sýkora).



Obr. 77. Ostrý. Pohled na místo, kde stávala východní bašta a obvodovou hradbu (foto M. Sýkora).

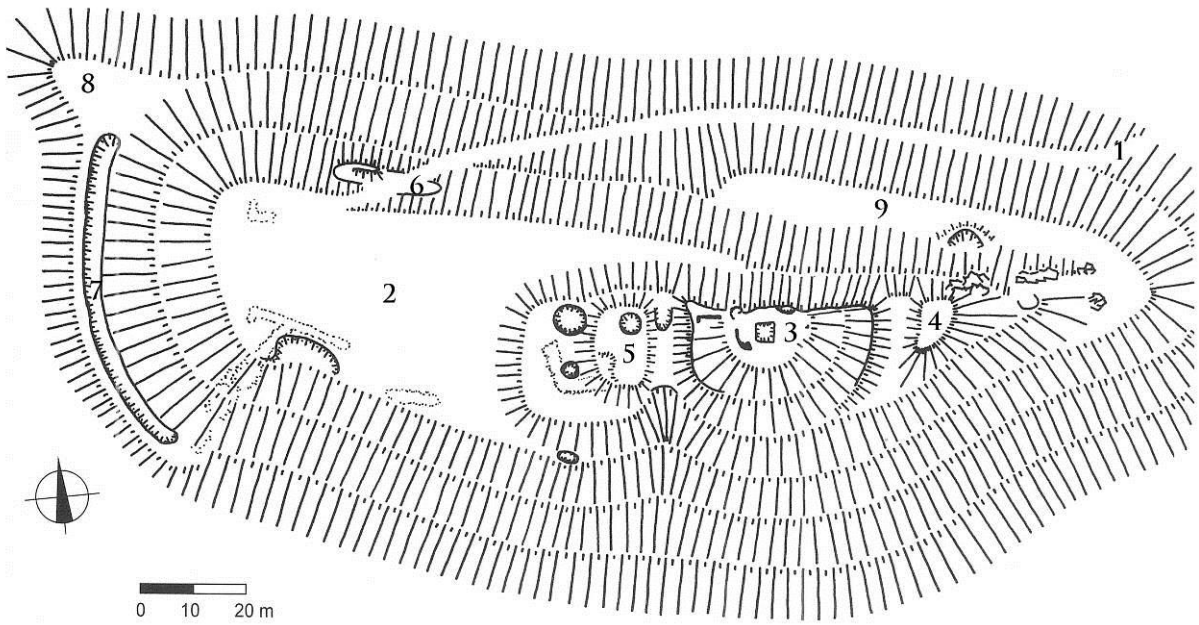


Obr. 78. Ostrý. Pohled na západní baštu (foto M. Sýkora).



Obr. 79. Paradis. Pohled na hradní kopec (foto M. Sýkora).





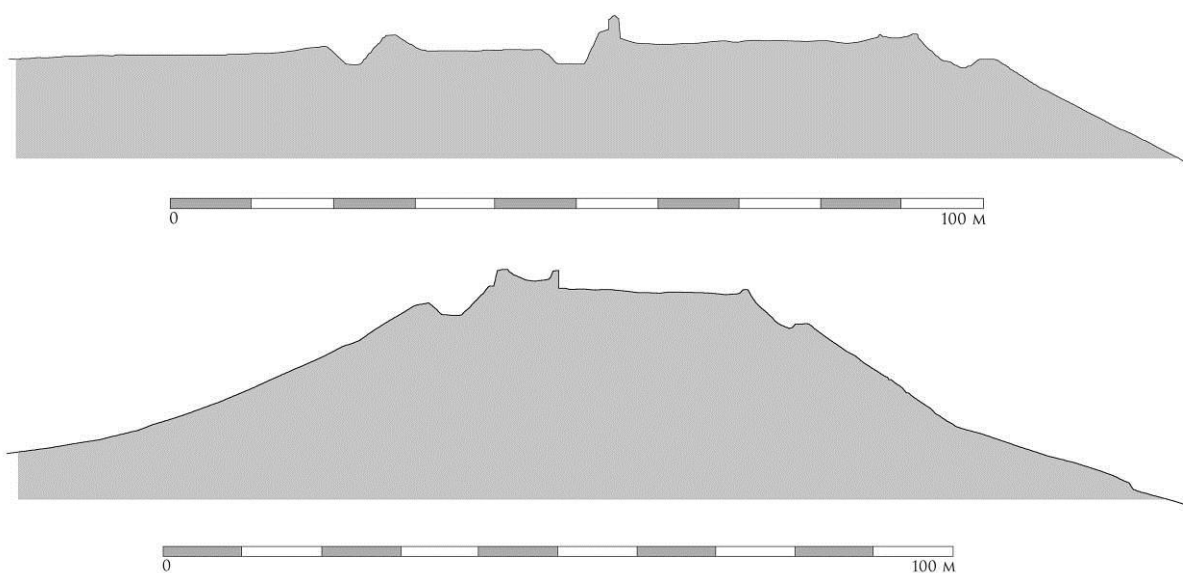
Obr. 80. Paradis. Půdorys hradu (převzato z Šedivý 2012).



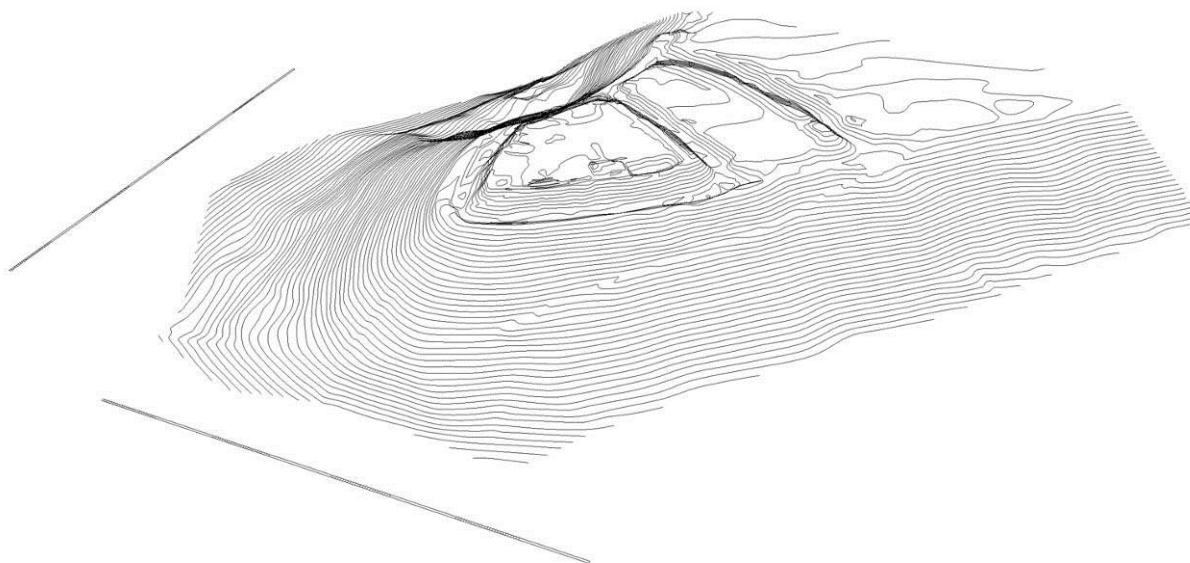
Obr. 81. Pravda. Pohled na hradní kopec (foto M. Sýkora).



Obr. 82. Pravda. Plán hradu (P. Hlavenka - M. Sýkora).



Obr. 83-84. Pravda. Řezy hradem, nahoře podélný, dole příčný (P. Hlavenka - M. Sýkora).



Obr. 85. Pravda. 3D model terénu (P. Hlavenka - M. Sýkora).



Obr. 86. Pravda. Pohled na stěnu hradní kuchyně (foto M. Sýkora).



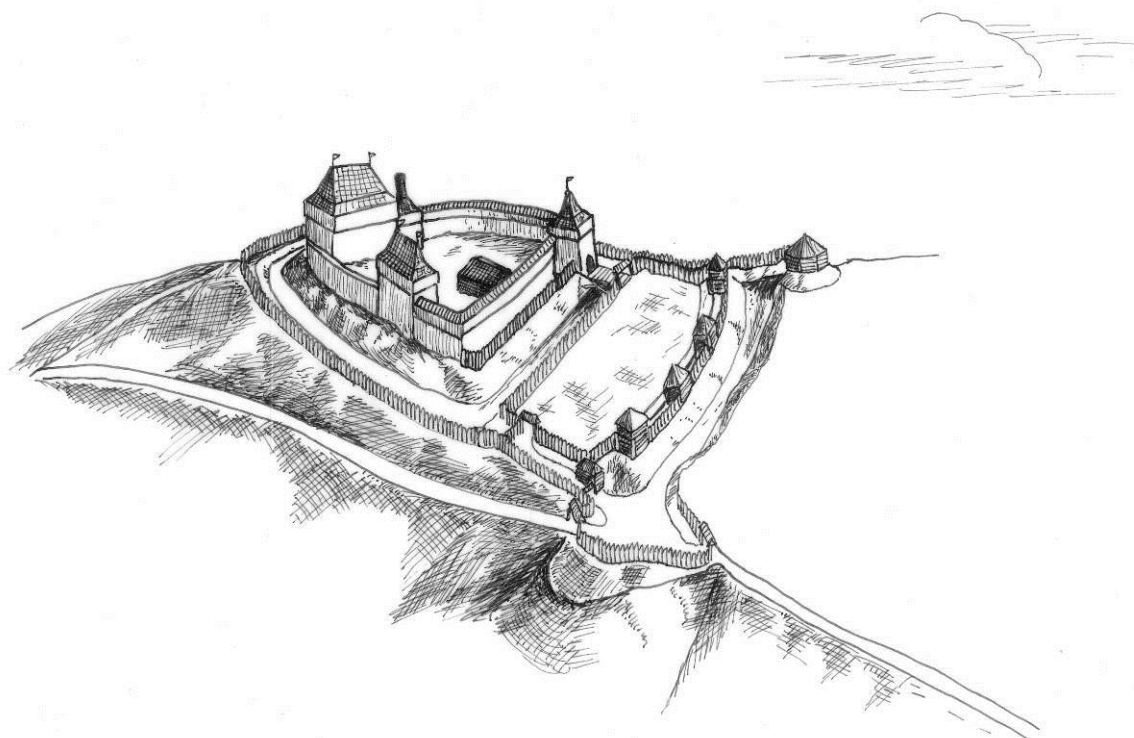
Obr. 87. Pravda. Pohled na stěnu hradního paláce (foto M. Sýkora).



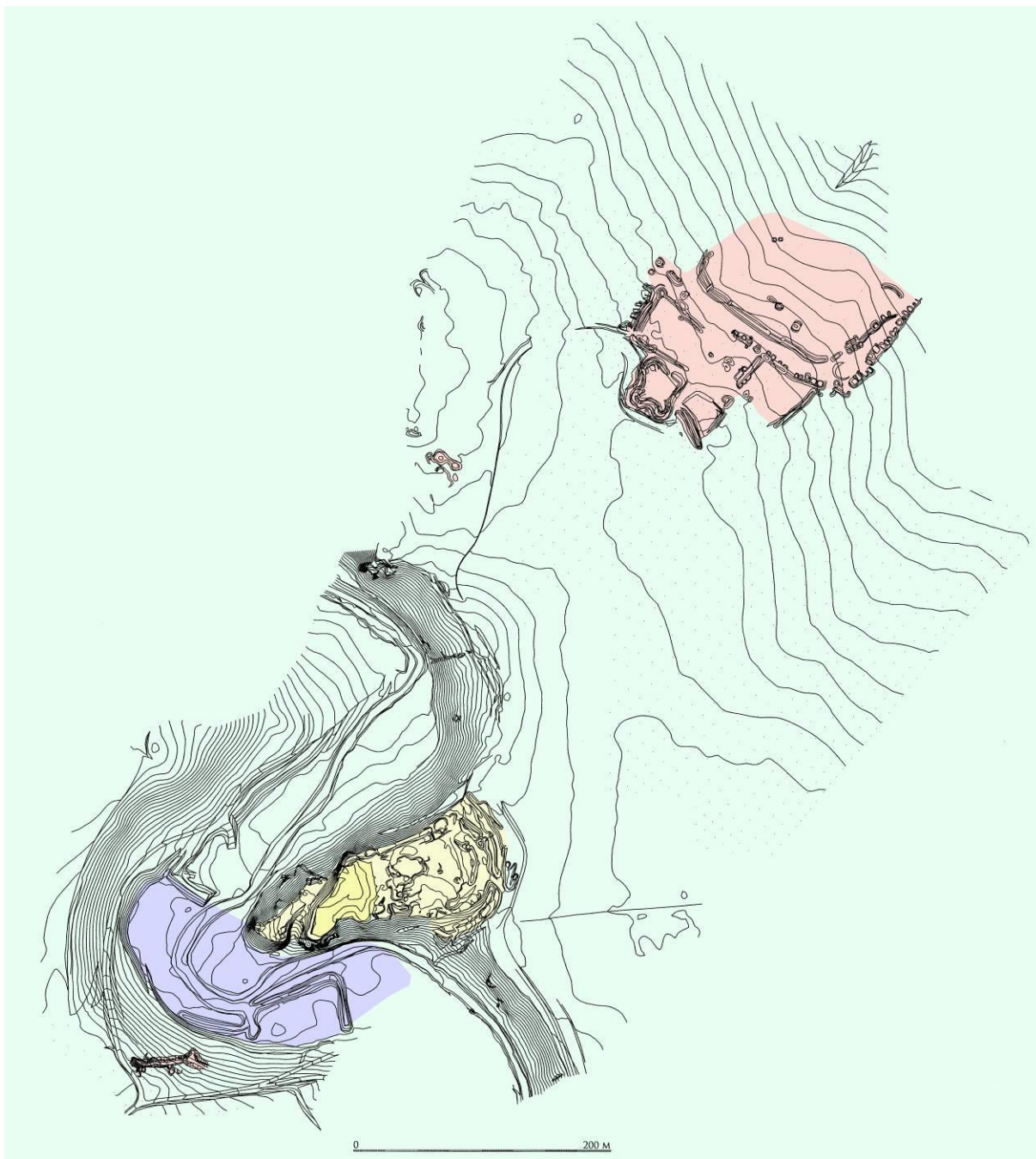
Obr. 88. Pravda. Pohled na stěnu jihovýchodní budovy (foto M. Sýkora).



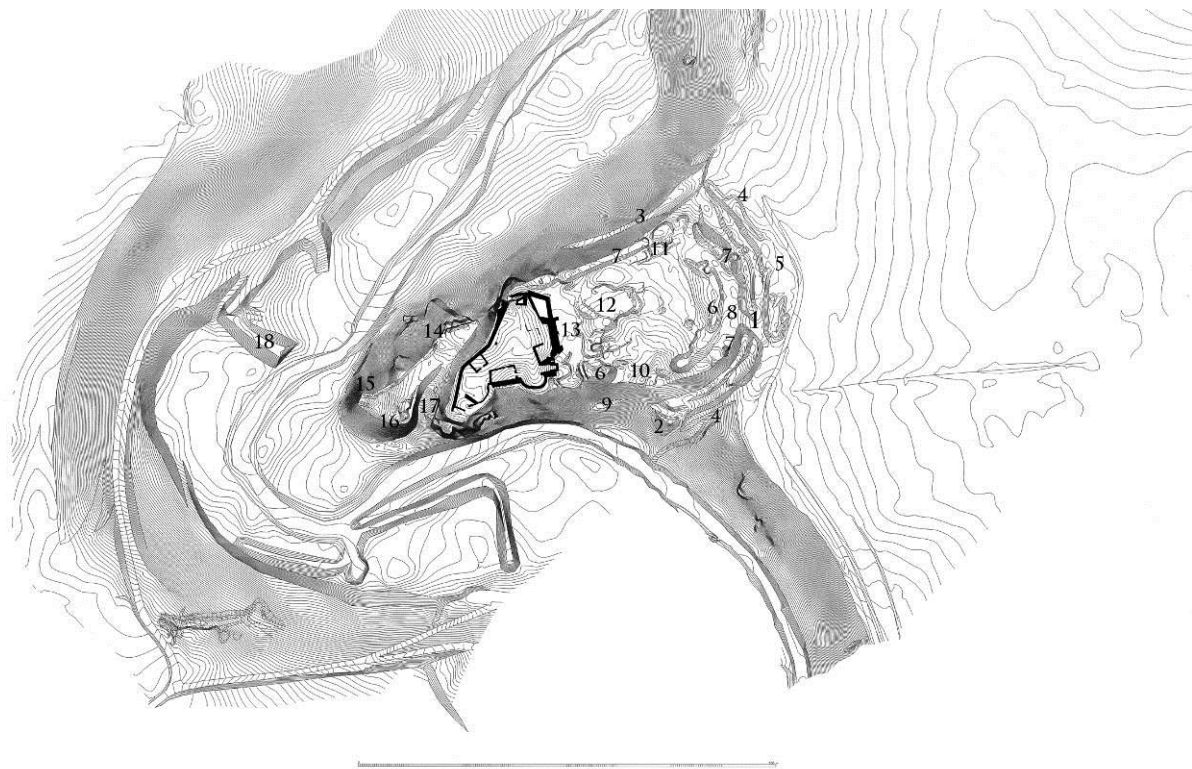
Obr. 89. Pravda. Pohled na hradbu se zbytky nejstarší stavby (foto M. Sýkora).



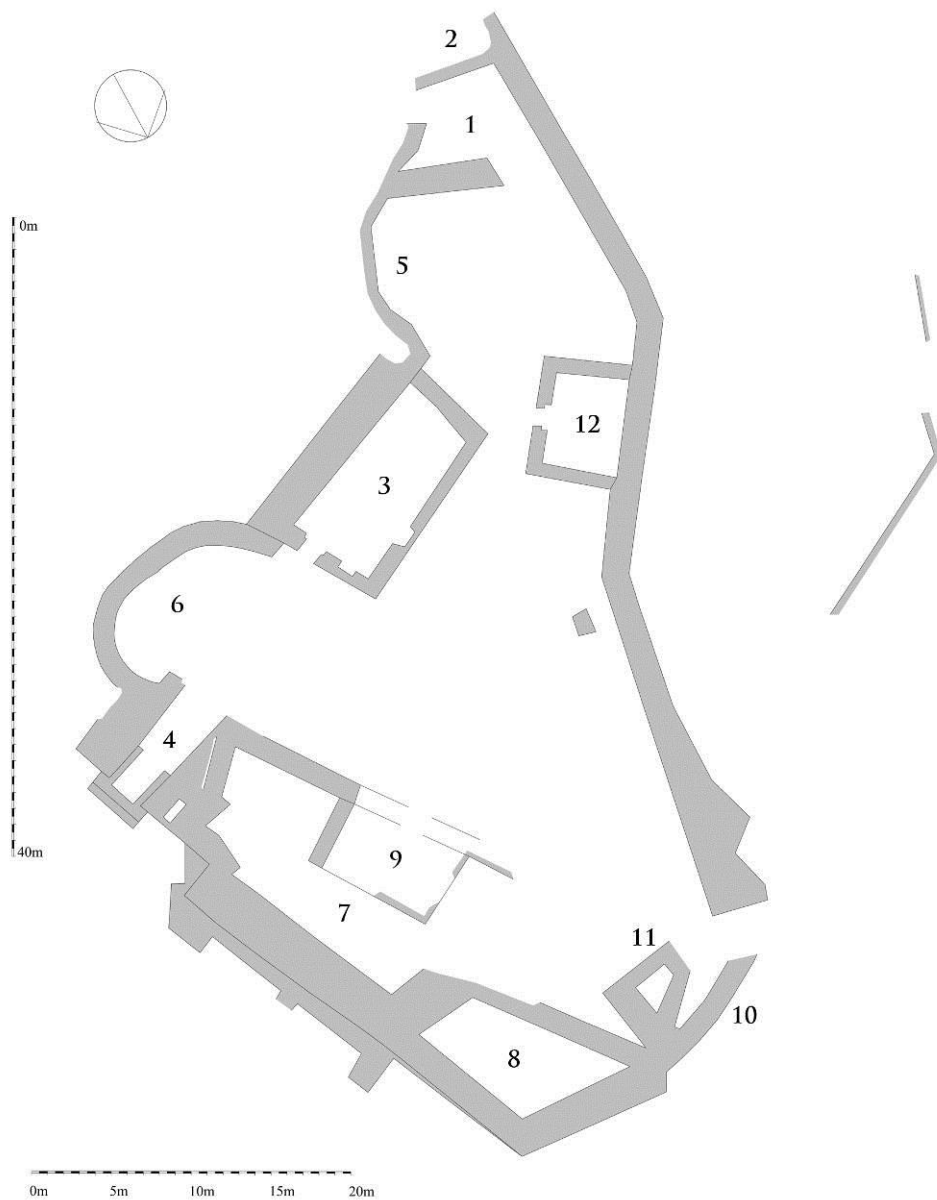
Obr. 90. Pravda. Akademická rekonstrukce (J. Langhamer - M. Sýkora).



Obr. 91. Sion. Celkový plán hradu (žlutě) a obléhacích táborů (červeně). Modře zvýrazněn rybník (P. Hlavenka – P. Koscelník – J. Šály - M. Sýkora).

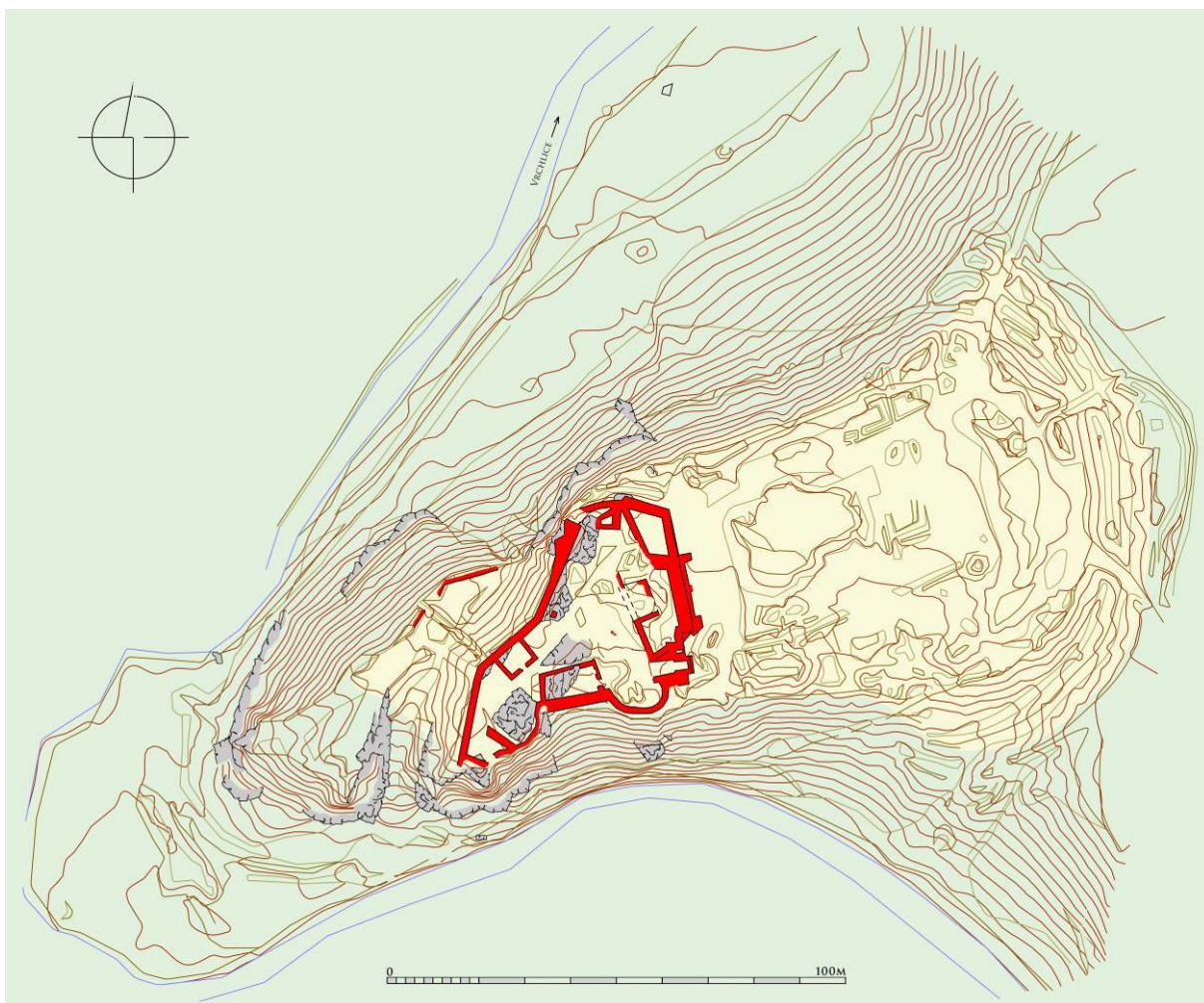


Obr. 92. Sion. Celkový plán hradu s jádrem a předhradími (P. Hlavenka – J. Šály - M. Sýkora).



Obr. 93. Sion. Celkový plán jádra hradu (převzato z Janská 1965, upravil M. Sýkora).





Obr. 94. Sion. Celkový plán jádra hradu (zaměření M. Červenka).



Obr. 95. Sion. Stavební etapy jádra hradu (M. Sýkora).



Obr. 96. Sion. Kachle nalezené v paláci (foto J. Langhamer).



Obr. 97. Sion. Kachle nalezené v paláci (foto J. Langhamer).



Obr. 98. Sion. Kachle nalezené v paláci (foto J. Langhamer).



Obr. 99. Sion. Kachle nalezené v paláci (foto J. Langhamer).


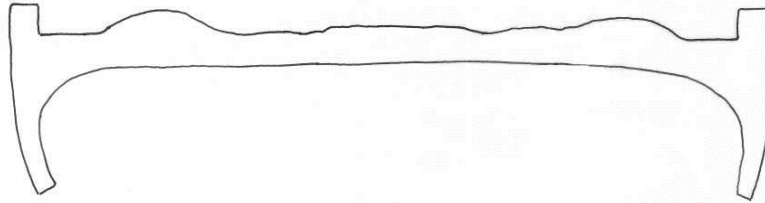


Obr. 100. Sion. Kachle nalezené v paláci (foto J. Langhamer).



Obr. 101. Sion. Kachle nalezené v paláci (převzato z Janská 1965).

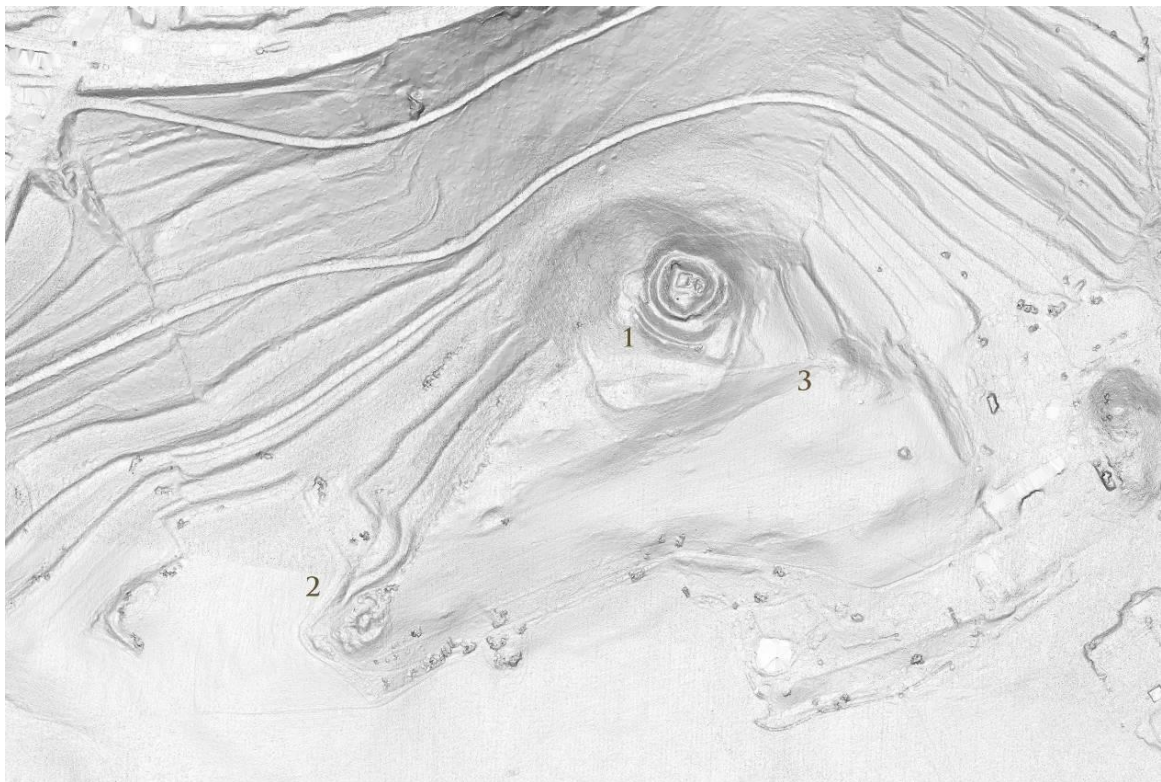




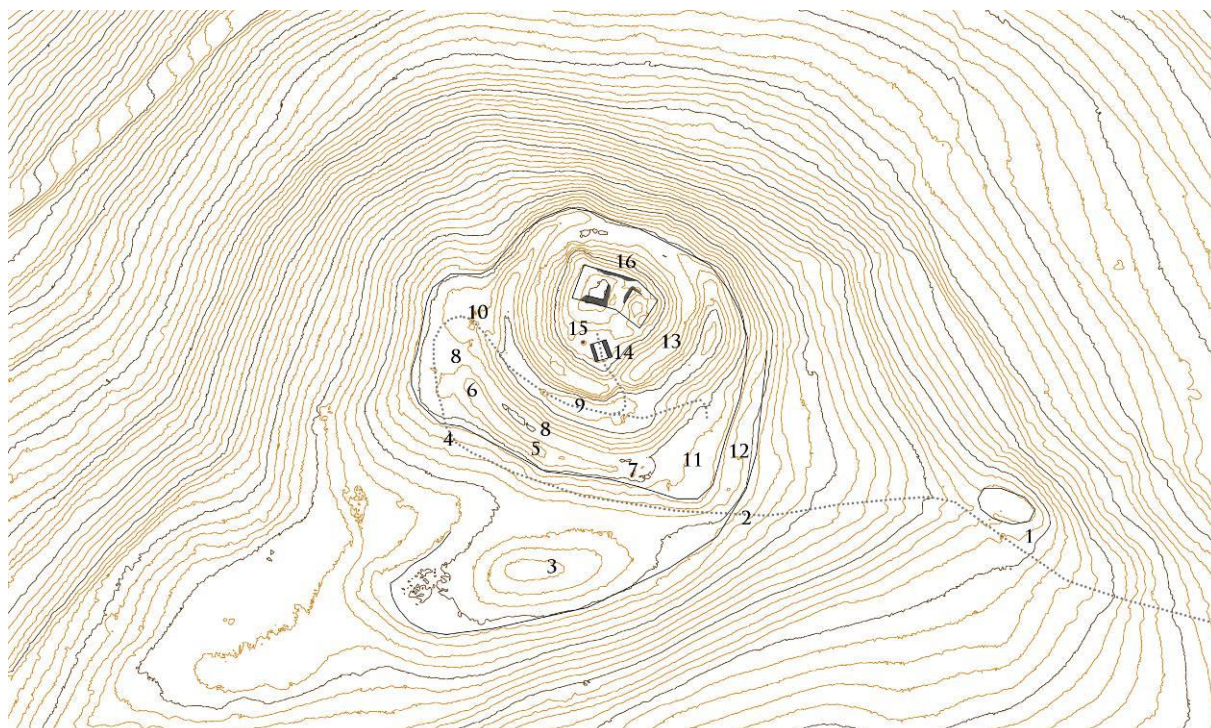
Obr. 102. Sion. Rekonstrukce kachle (kresba J. Langhamer).




Obr. 103. Mapa Žluticka (kresba M. Sýkora).



Obr. 104. Nevděk. Digitální model terénu z laser scanu (P. Hlavenka).



Obr. 105. Nevděk. Celkový plán hradu (P. Hlavenka – M. Sýkora).



Obr. 106. Nevděk. Akademická rekonstrukce (J. Langhamer – M. Sýkora).



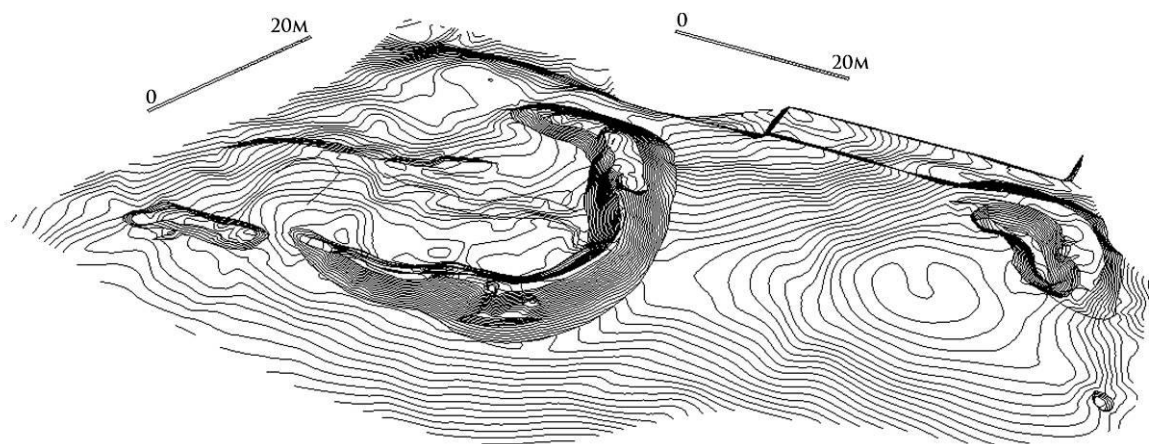
Obr. 107. Nevděk. Pohled na jádro hradu (foto M. Sýkora).



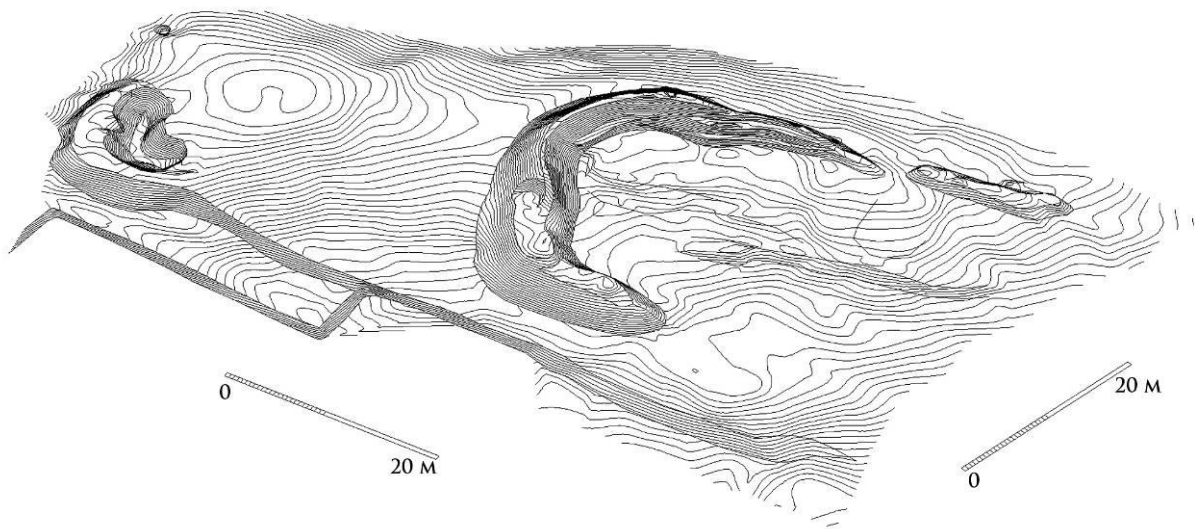
Obr. 108. Mazanec. Digitální model terénu z laser scanu (P. Hlavenka).



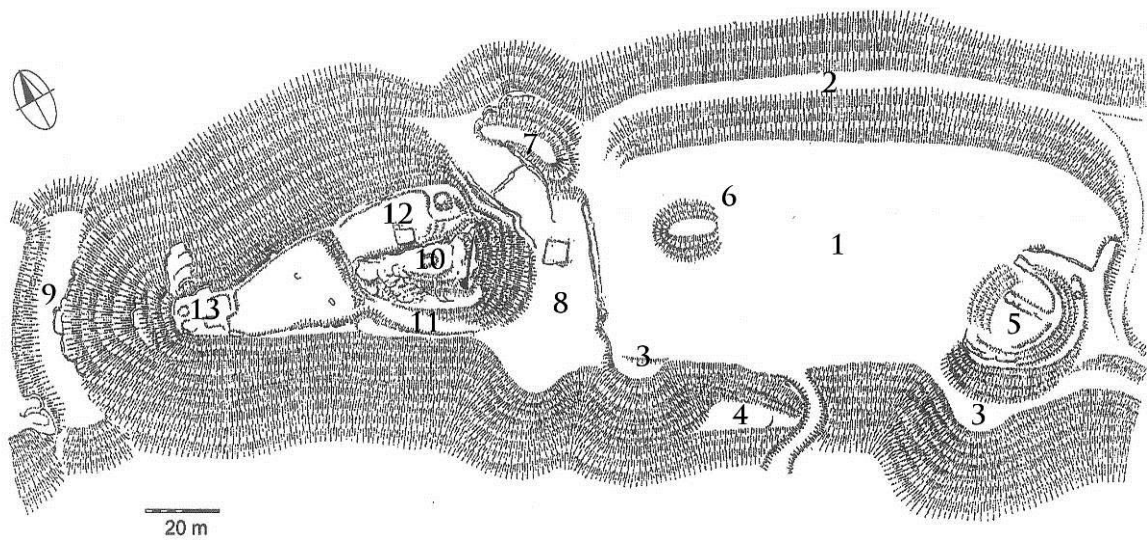
Obr. 109. Mazanec. Celkový plán hradu (P. Hlavenka – M. Sýkora).



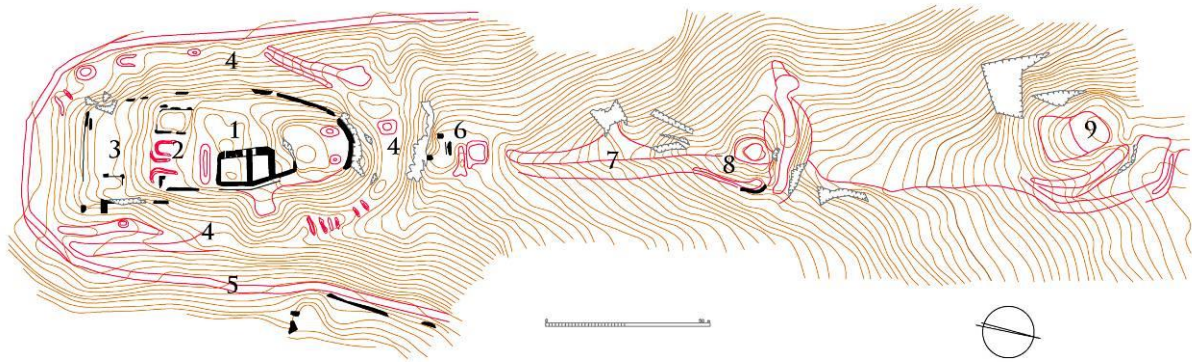
Obr. 110. Mazanec. 3D model hradu (P. Hlavenka – M. Sýkora).



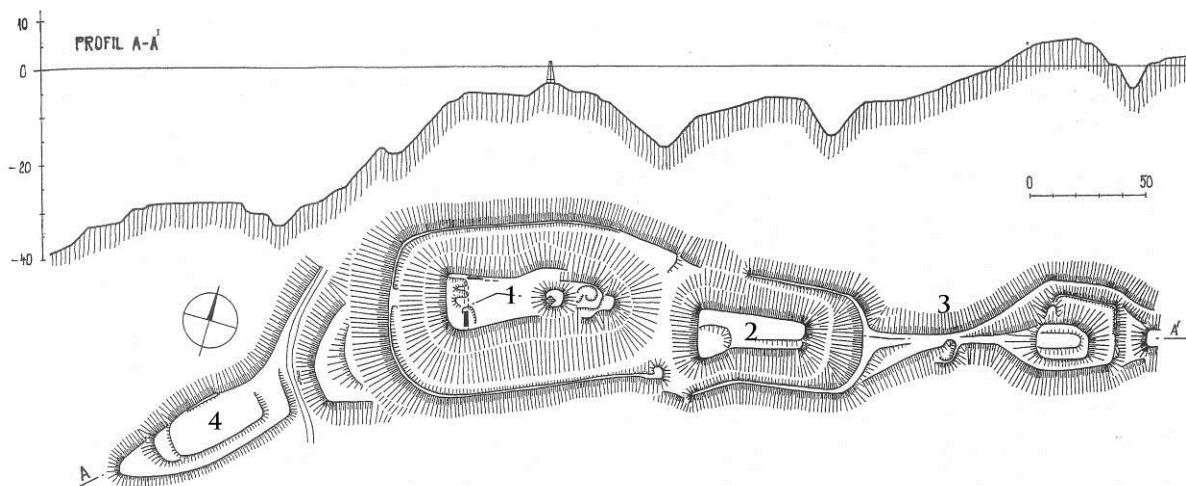
Obr. 111. Mazanec. 3D model hradu (P. Hlavenka – M. Sýkora).



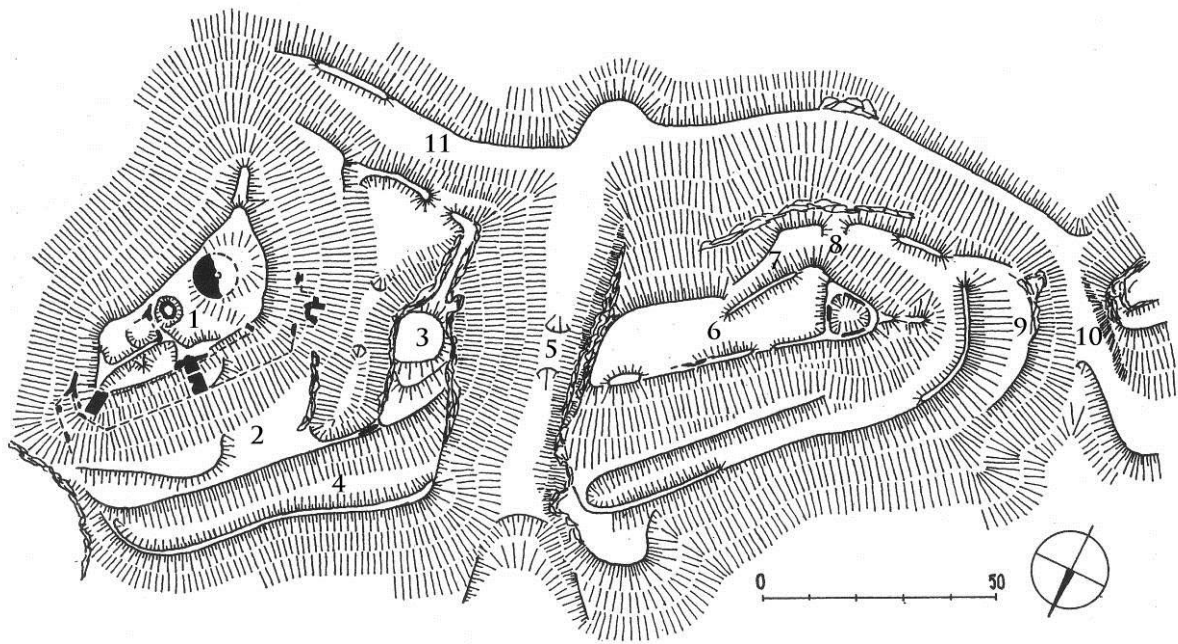
Obr. 112. Štědrý hrádek. Plán hradu (převzato z Cikán – Rožmberský 2013).



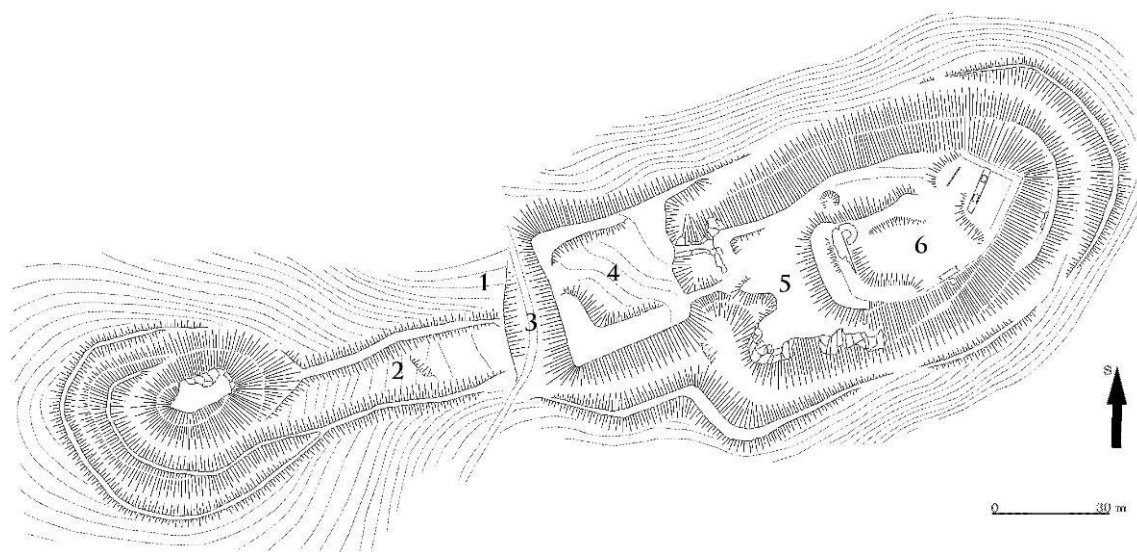
Obr. 113. Drahotuše. Plán hradu (překreslil M. Sýkora podle Kotrle – Krejčířiková – Plaček 1991).



Obr. 114. Hoštejn. Plán hradu (převzato z Plaček 2007).

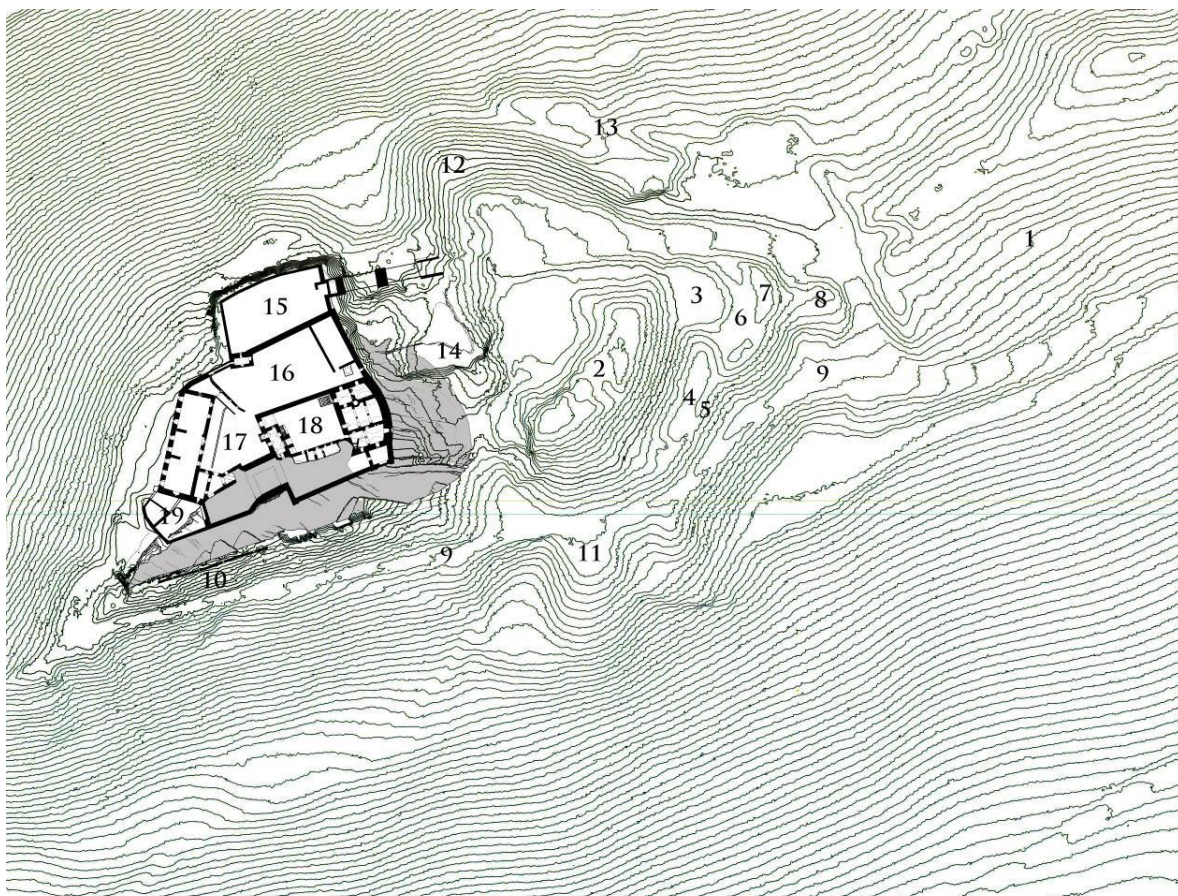


Obr. 115. Pyšolec. Plán hradu (převzato z Plaček 2007).




Obr. 116. Střílky. Plán hradu (podle Kohoutek 1994 překreslila Š. Martinková).





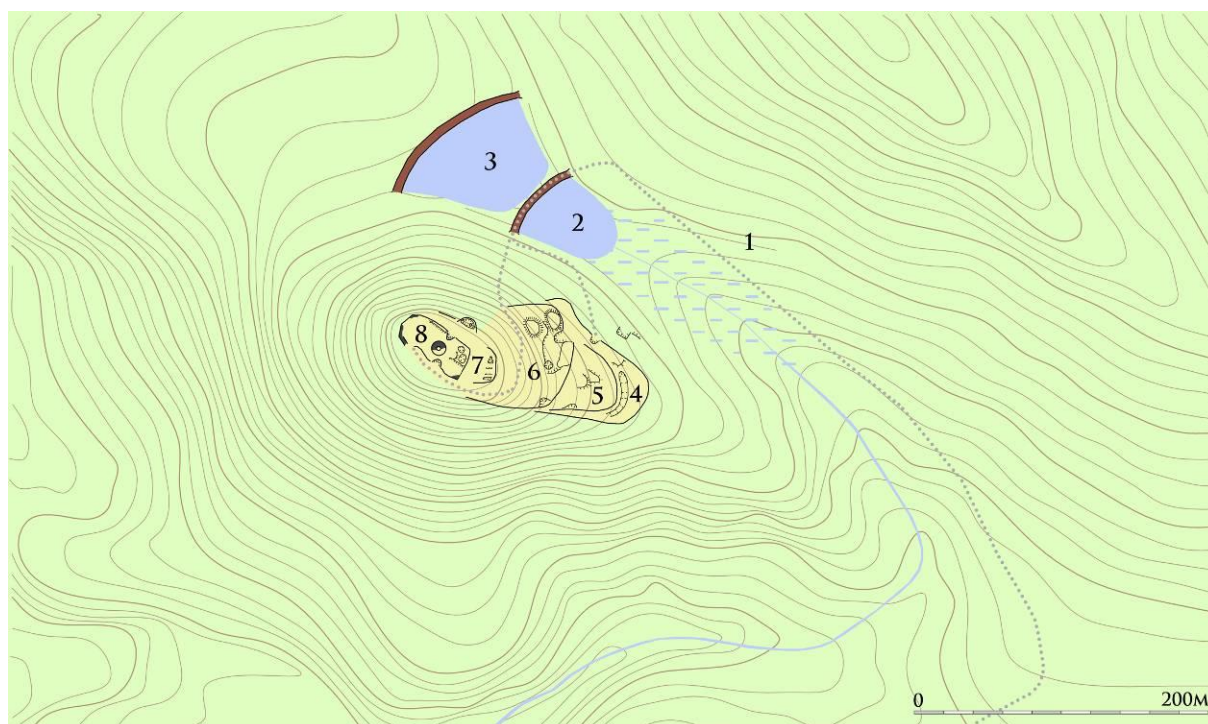
Obr. 117. Točník. Celkový plán hradu (P. Hlavenka – M. Sýkora).



Obr. 118. Točník. Pohled na val předhradí (foto M. Sýkora).




Obr. 119. Točník. Pohled na hradní jádro s palácem (foto M. Sýkora).



Obr. 120. Homole (PL). Celkový plán hradu (M. Sýkora).



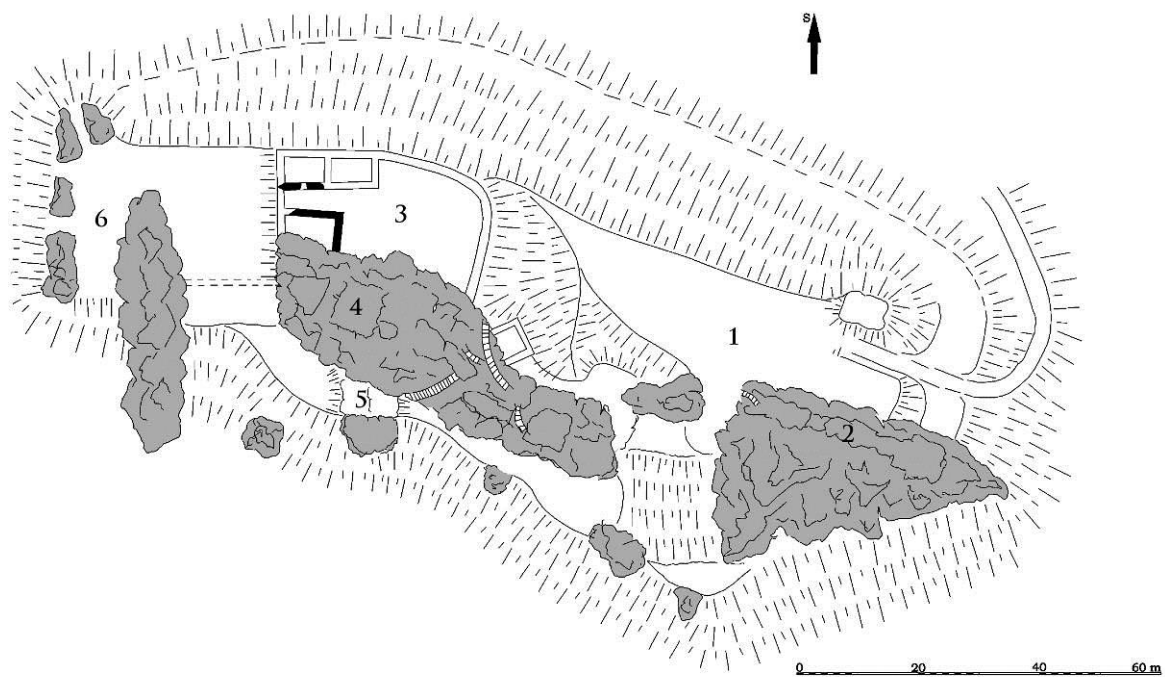
Obr. 121. Homole (PL). Celkový pohled na hrad (M. Sýkora).




Obr. 122. Homole (PL). Akademická rekonstrukce hradu (J. Langhamer - M. Sýkora).



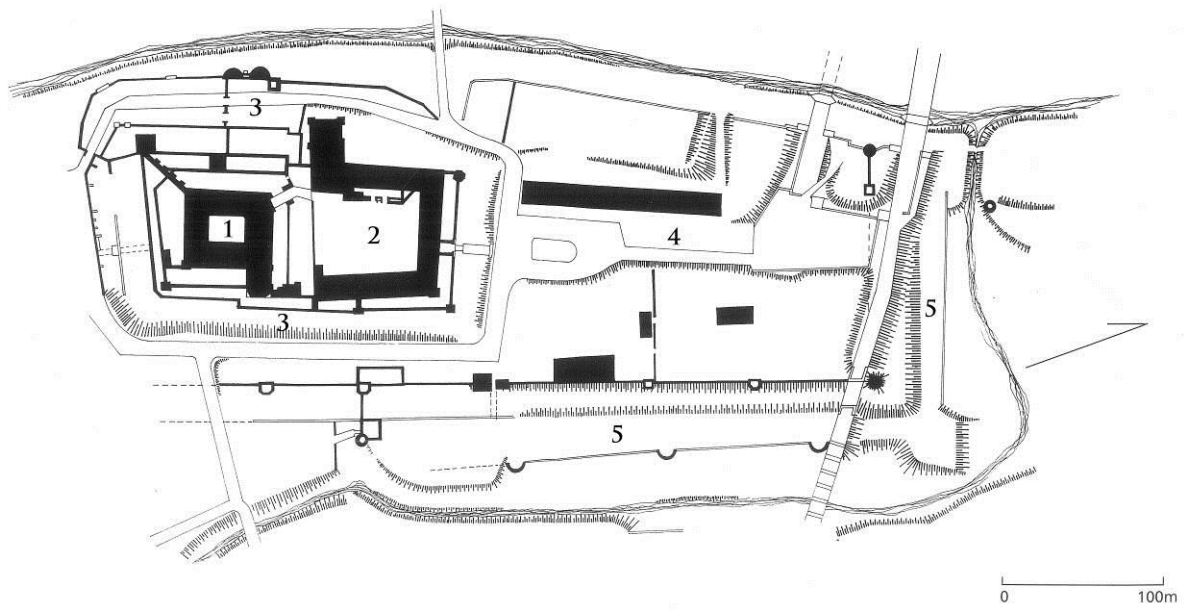
Obr. 123. Sokolec (PL). Celkový pohled na hrad (M. Sýkora).



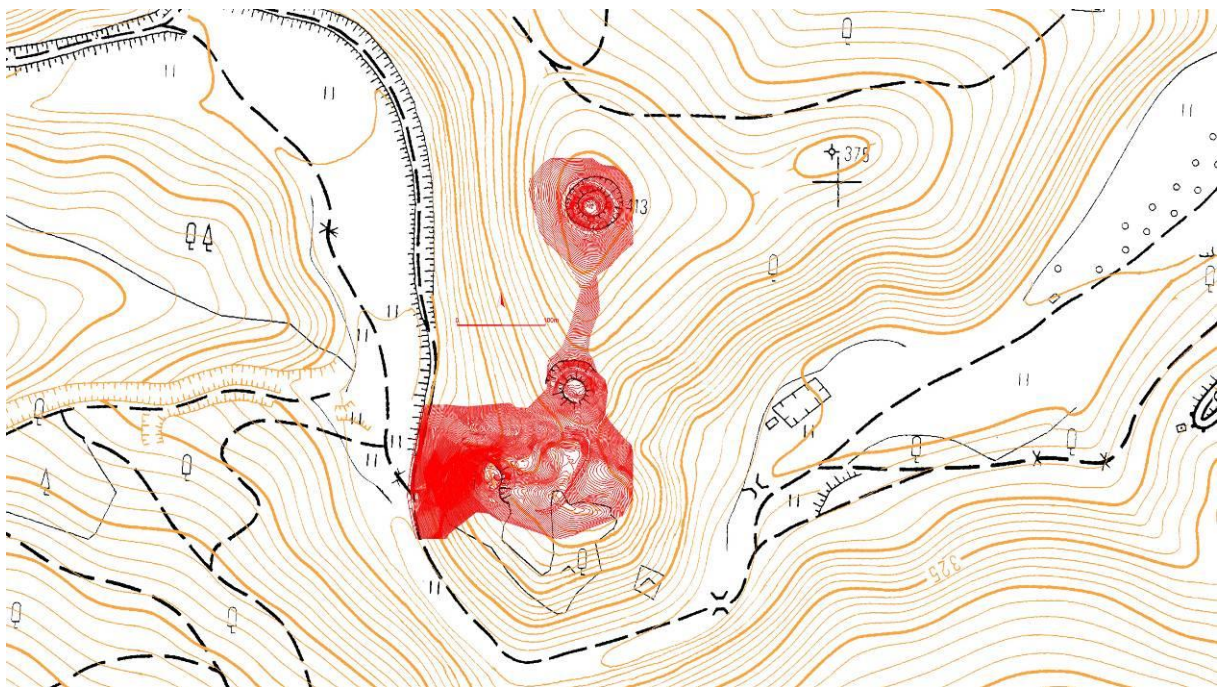
Obr. 124. Sokolec (PL). Celkový plán hradu (M. Sýkora).




Obr. 125. Sokolec (PL). Akademická rekonstrukce hradu (J. Langhamer - M. Sýkora).



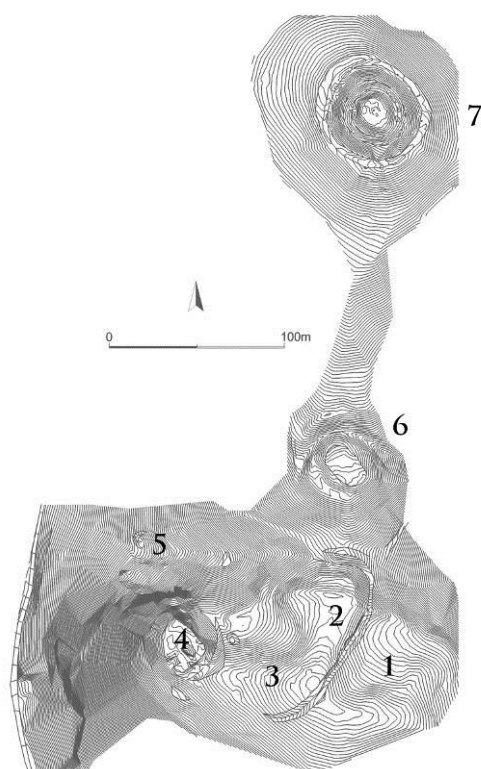
Obr. 126. Malbork/Marienburg (PL). Celkový plán hradu (převzato z Kajzer – Kołodziejcki - Salm 2010).



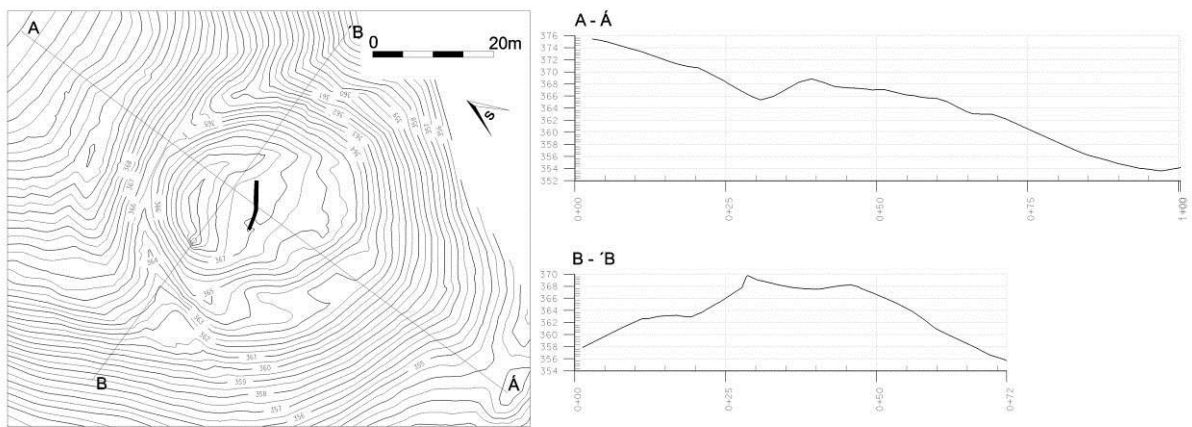
Obr. 127. Drienok (SK). Celkový plán hradu (M. Bartík – E. Fottová – P. Bednár).



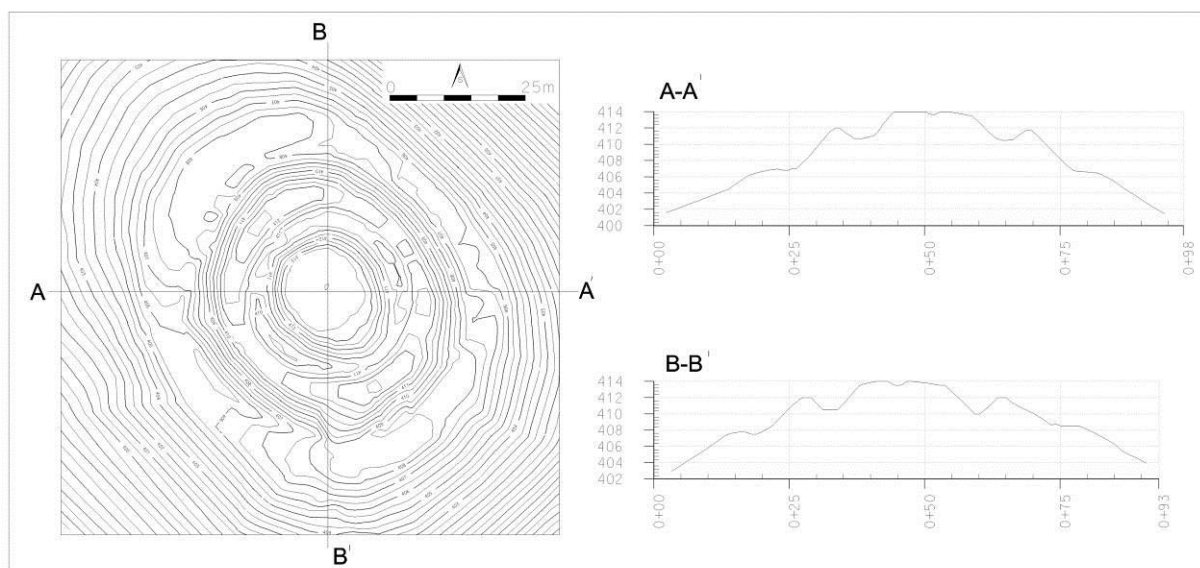
Obr. 128. Drienok (SK). 3D model hradu (M. Bartík – E. Fottová – P. Bednár).



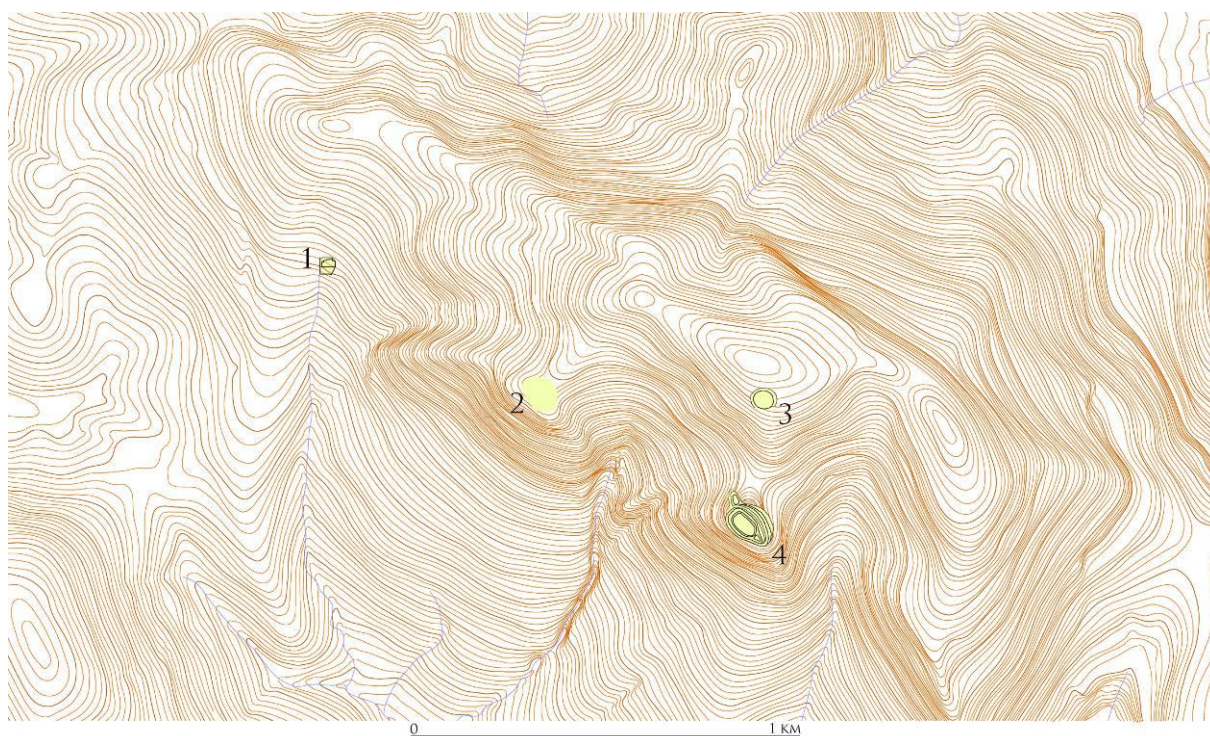
Obr. 129. Drienok (SK). Celkový plán hradu (M. Bartík – E. Fottová – P. Bednár).



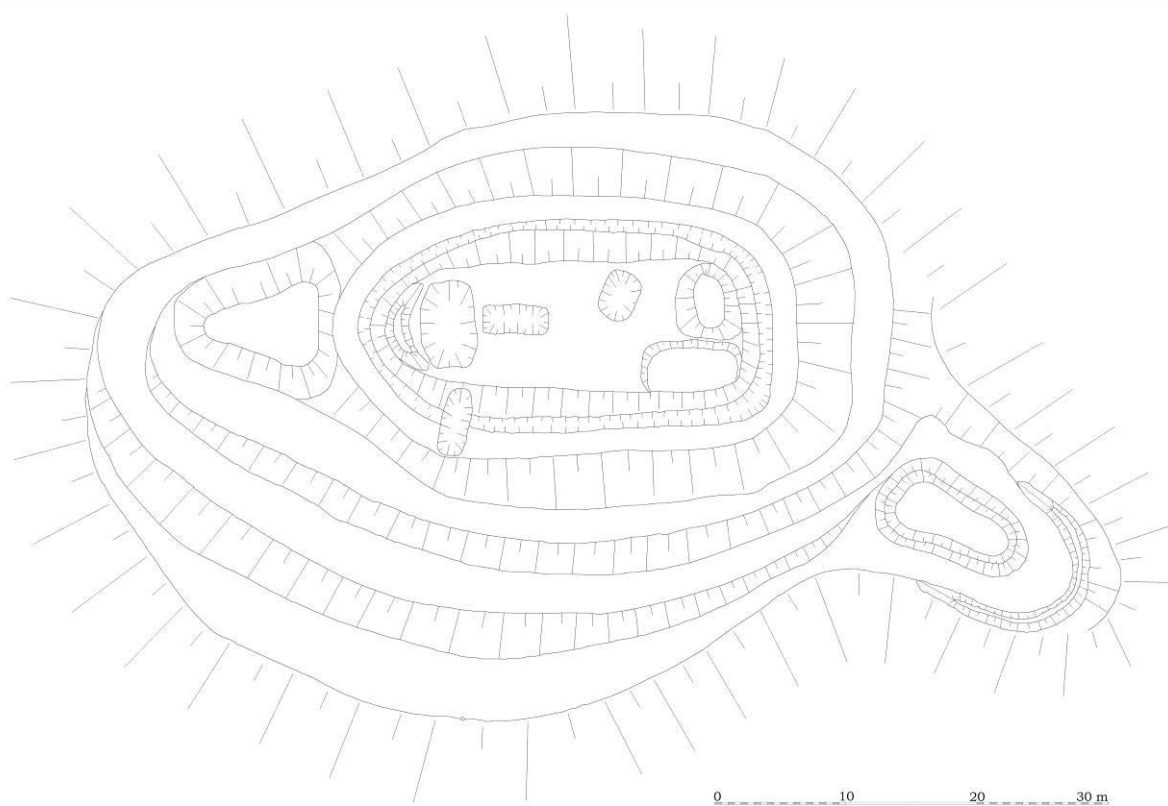
Obr. 130. Drienok (SK). Celkový plán dolního předsunutého opevnění (M. Bartík – E. Fottová – P. Bednár).



Obr. 131. Drienok (SK). Celkový plán horního předsunutého opevnění (M. Bartík – E. Fottová – P. Bednár).

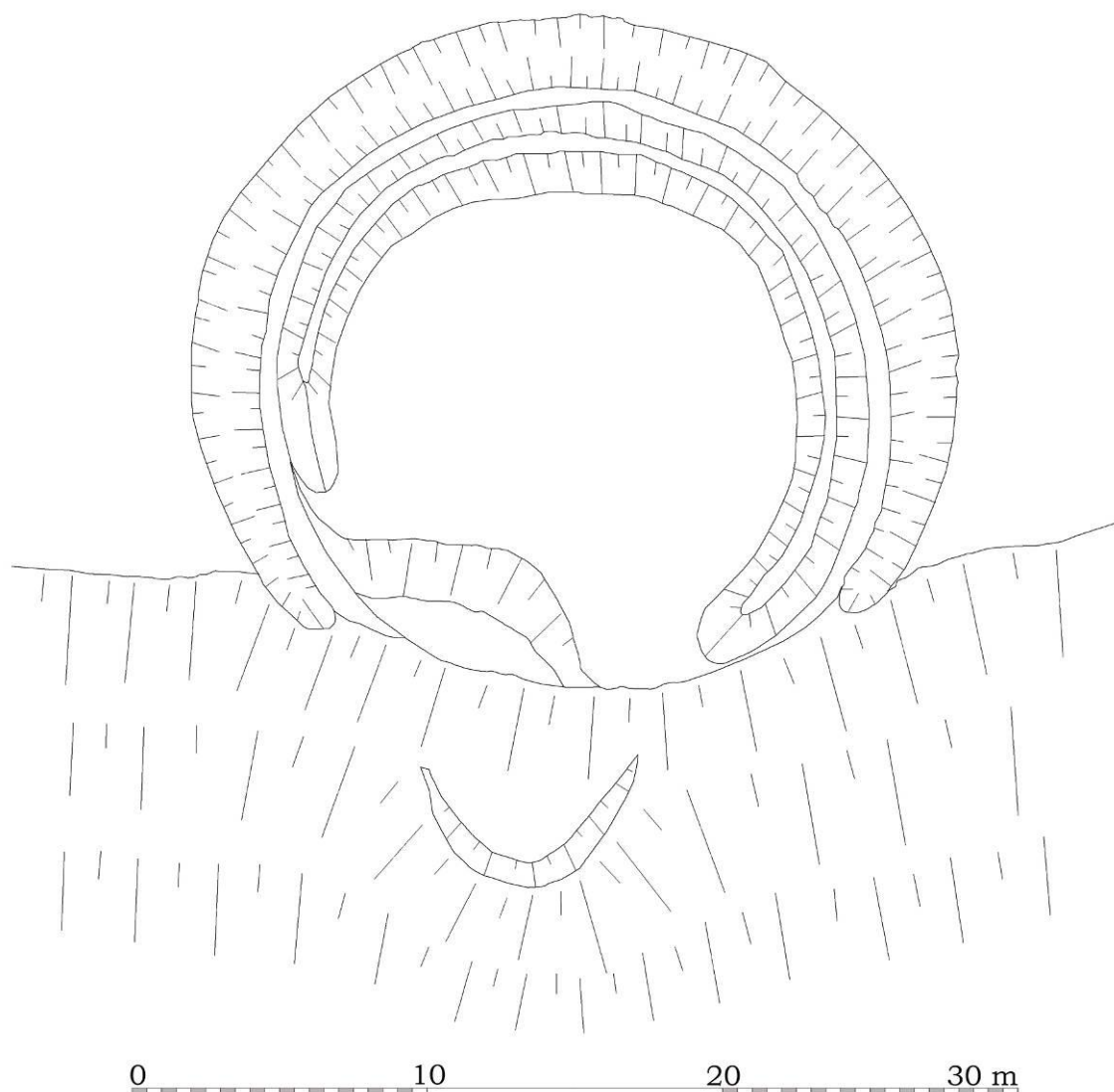


Obr. 132. Chmeľov (SK). Celkový plán aglomerácie (Š. Martinková – M. Sýkora).

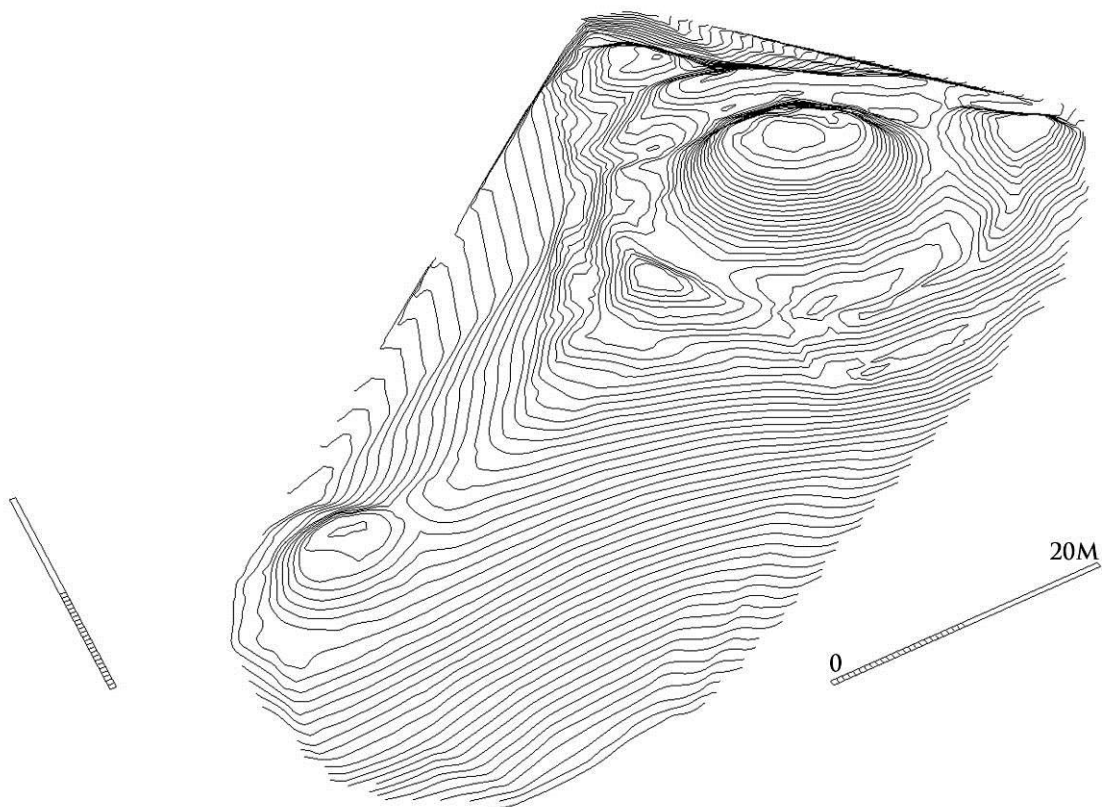


Obr. 133. Chmeľov (SK). Celkový plán hradu Radvanovce (Š. Martinková – M. Sýkora).

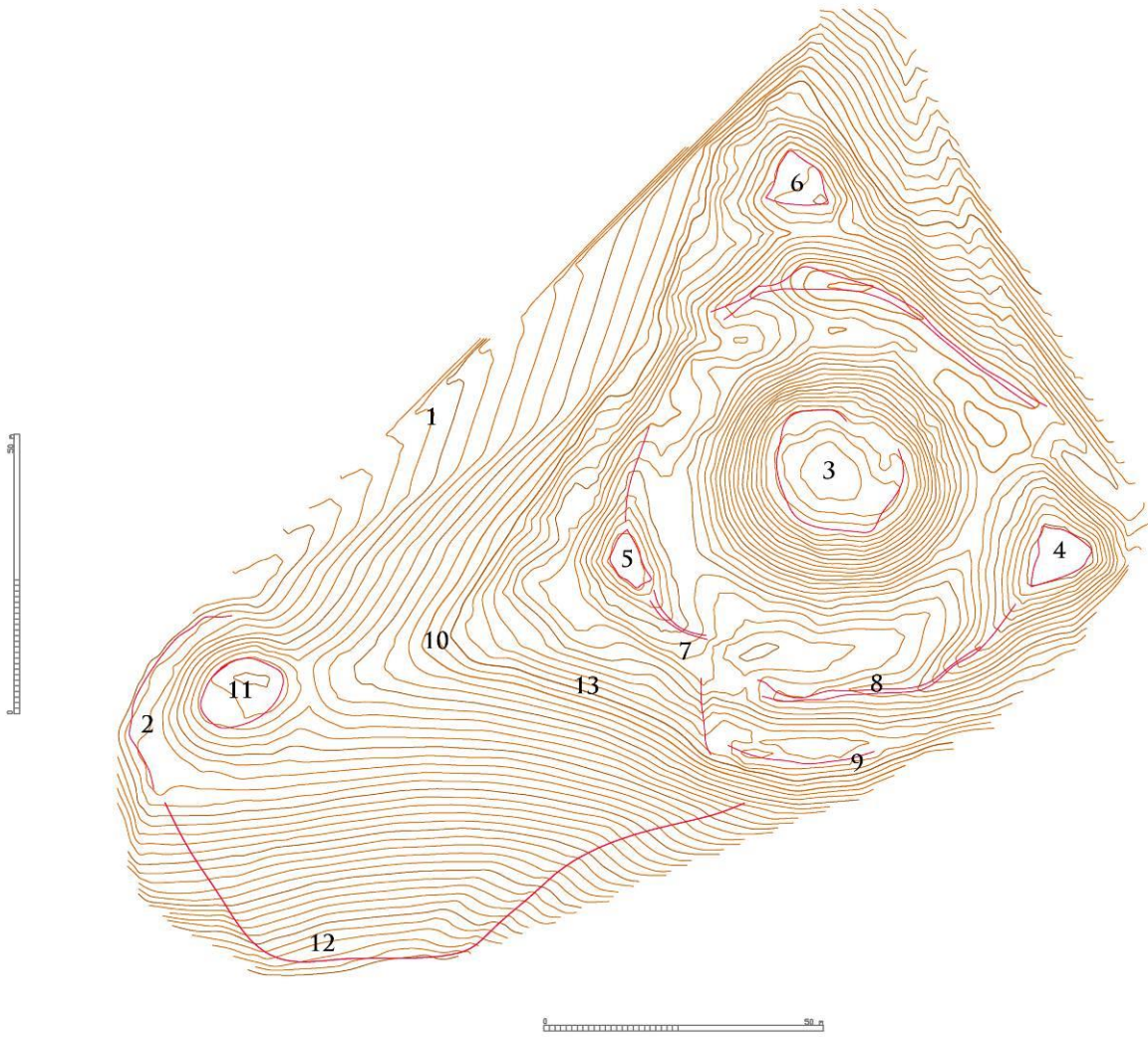




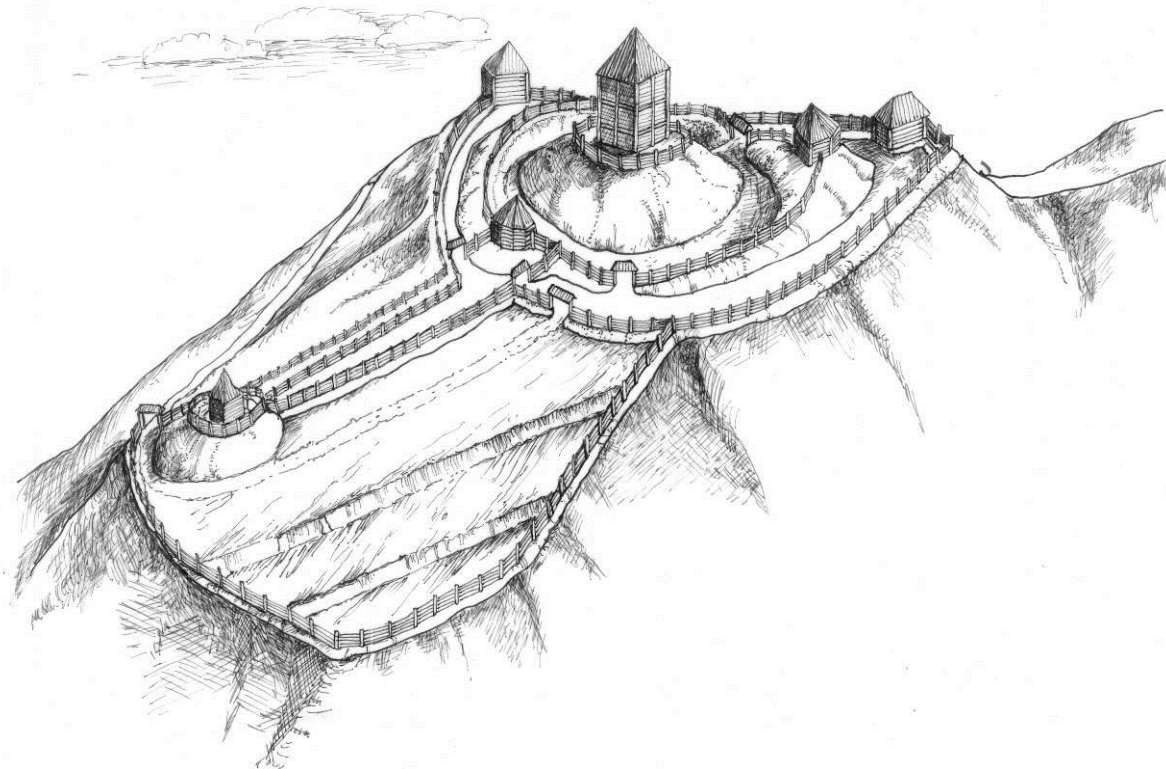
Obr. 134. Chmeľov (SK). Celkový plán hrádku Chmeľov (Š. Martinková – M. Sýkora).



Obr. 135. Sajónémeti (HU). 3D model hradu (Š. Matinková a M. Sýkora na základě půdorysu G. A. Szörenyiho).



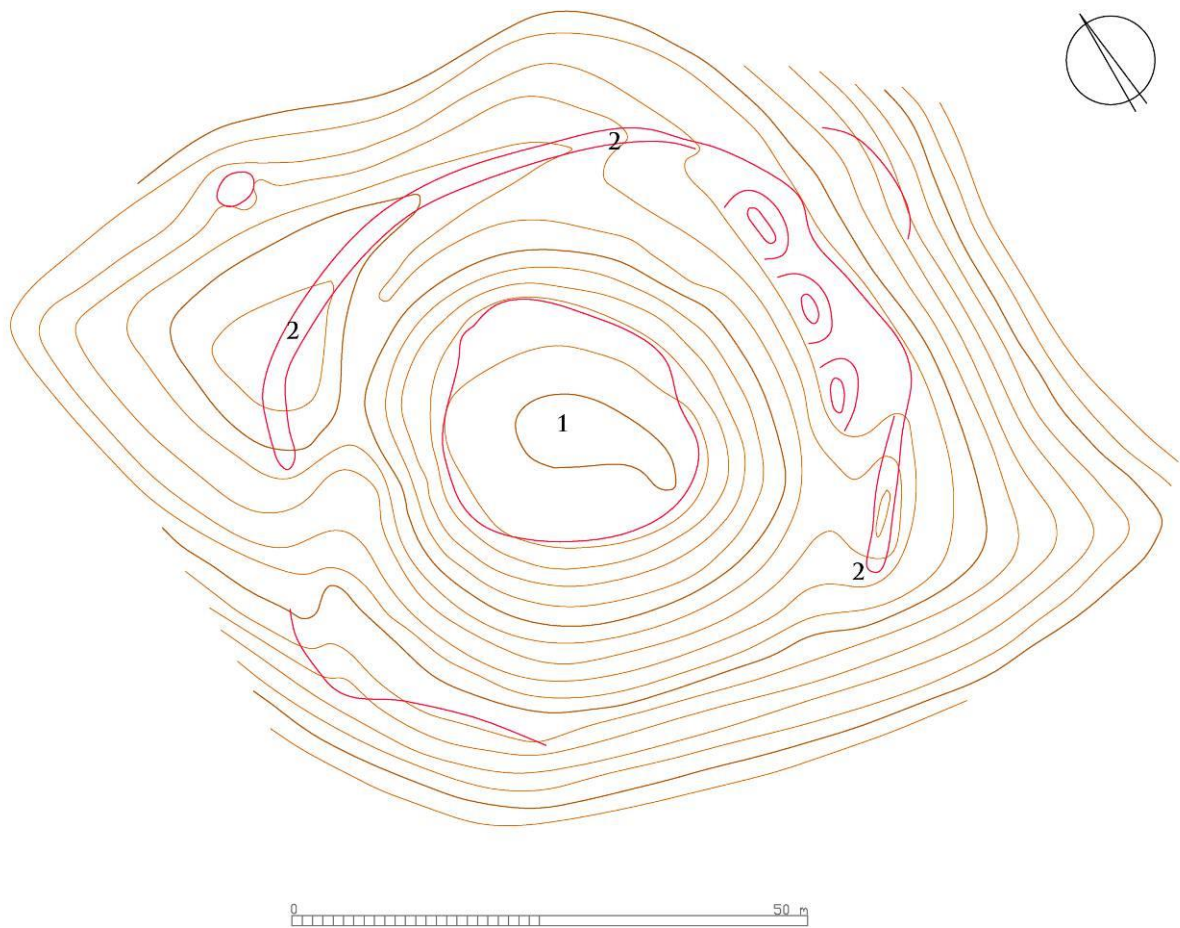
Obr. 136. Sajónémeti (HU). Plán hradu (Š. Matinková a M. Sýkora na základě půdorysu G. A. Szörenyiho).



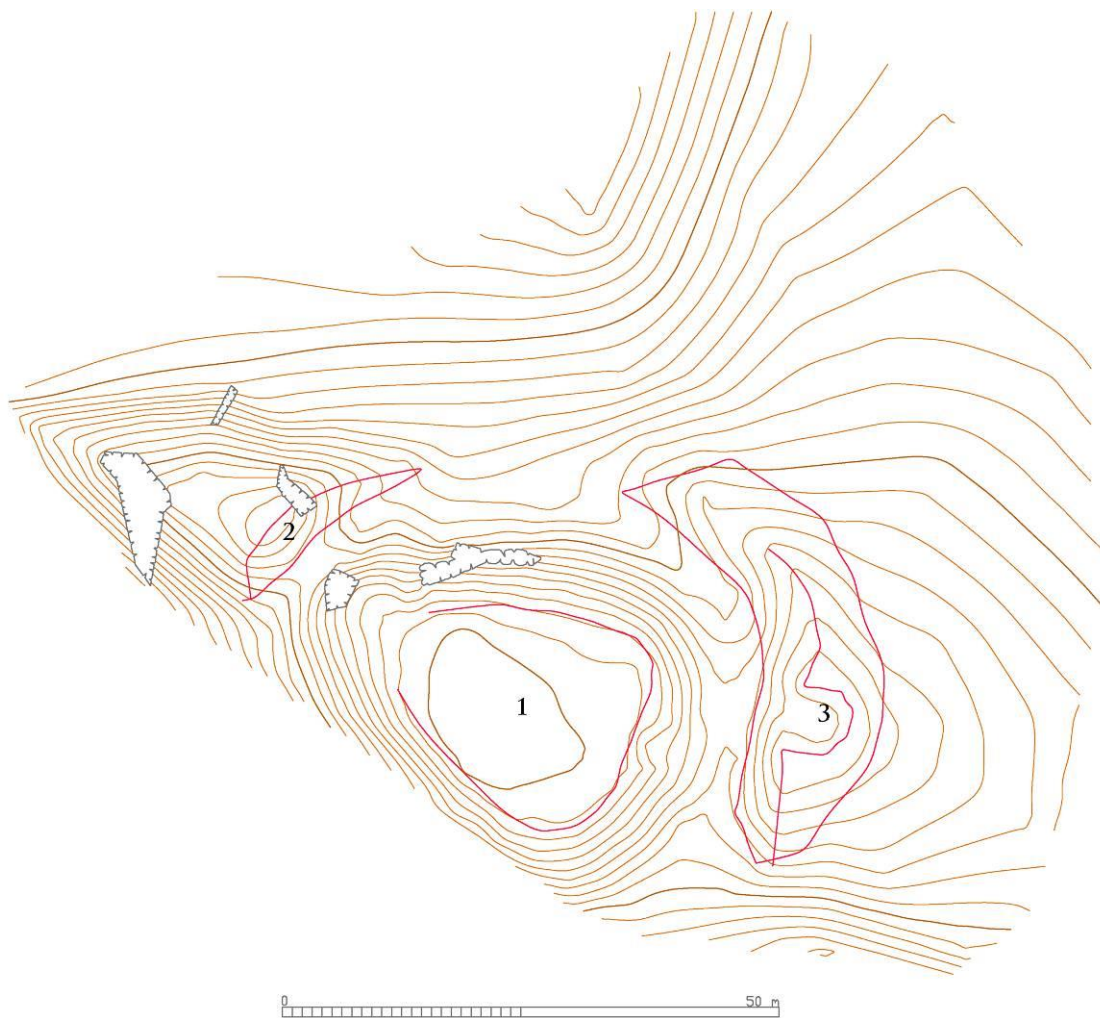
Obr. 137. Sajónémeti (HU). Akademická rekonstrukce hradu (J. Langhammer - M. Sýkora).



Obr. 138. Sajónémeti (HU). Pohled z hradu do údolí řeky Slané (foto M. Sýkora).



Obr. 139. Sajógalgóc (HU). Plán hradu (Š. Matinková na základě půdorysu G. A. Szőrenyiho).



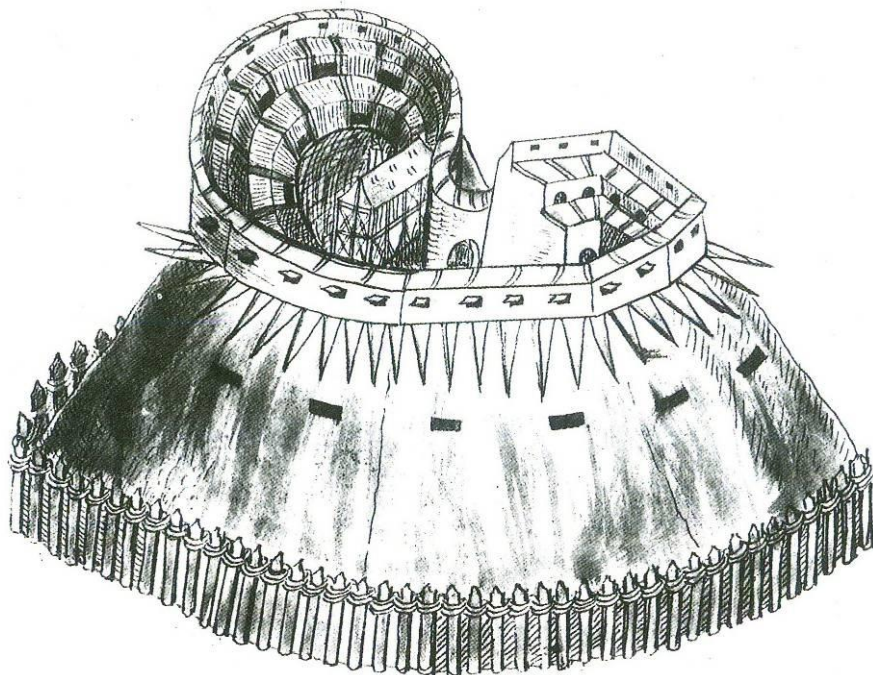
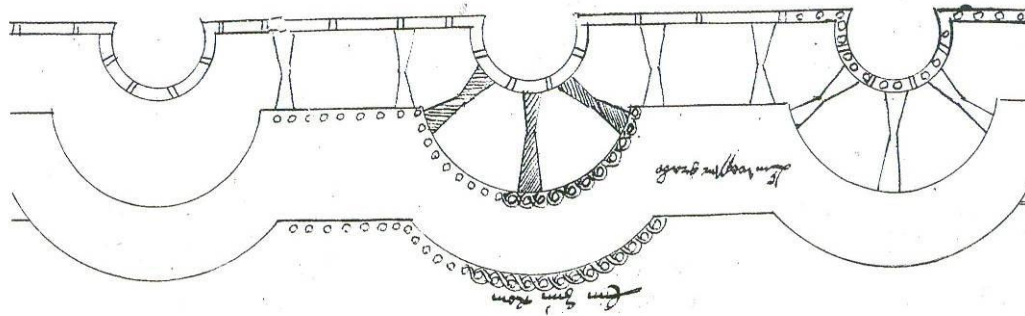
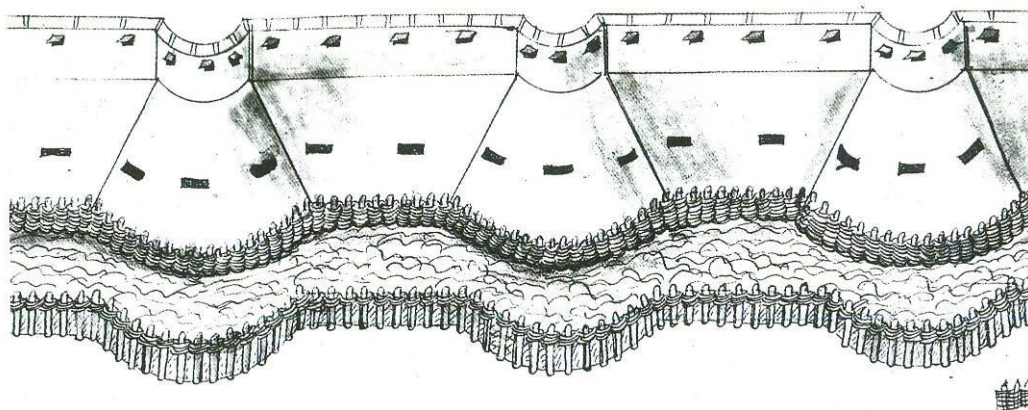
Obr. 140. Vadna (HU). Plán hradu (Š. Matinková na základě půdorysu G. A. Szörenyiho).




Obr. 141. Boldogkő (HU). Umístění hradu v krajině (foto M. Sýkora).



Obr. 142. Boldogkő (HU). Hradu s vysunutým opevněním (foto M. Sýkora).








Obr. 143-145. Vyobrazení různých opevnění v rukopisu Rei tormentariae.

























der wasser schranz








Obr. 146-162. Vyobrazení různých opevnění v Tyrolské hradní knížce.



Obr. 163. Vyobrazení hradu v Feuerwerksbuchu z doby okolo r. 1430.




Obr. 164. Vyobrazení pevnůstek v Triumfálním průvodu císaře Maxmiliána I.



Obr. 165. Vyobrazení srubu (grafika H, Burgkmaiera st.).





Obr. 166. Vyobrazení srbu (Švýcarská obrázková kronika).







Obr. 167-169. Vyobrazení srubů (Buch der Stryt).