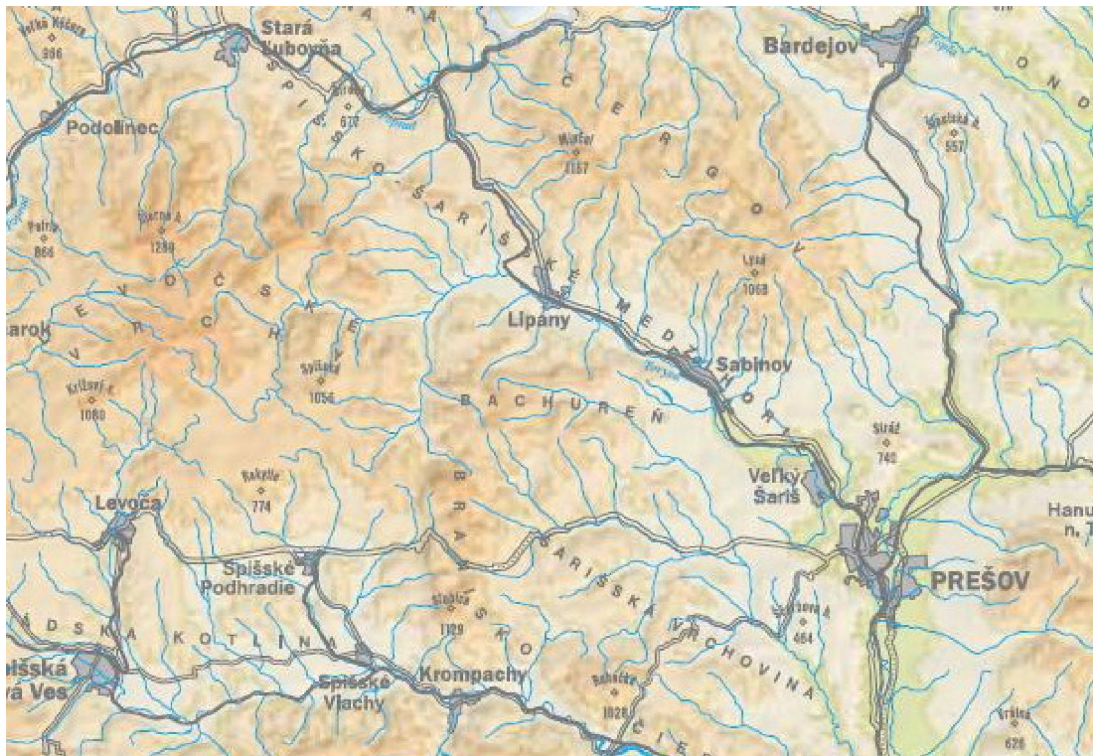


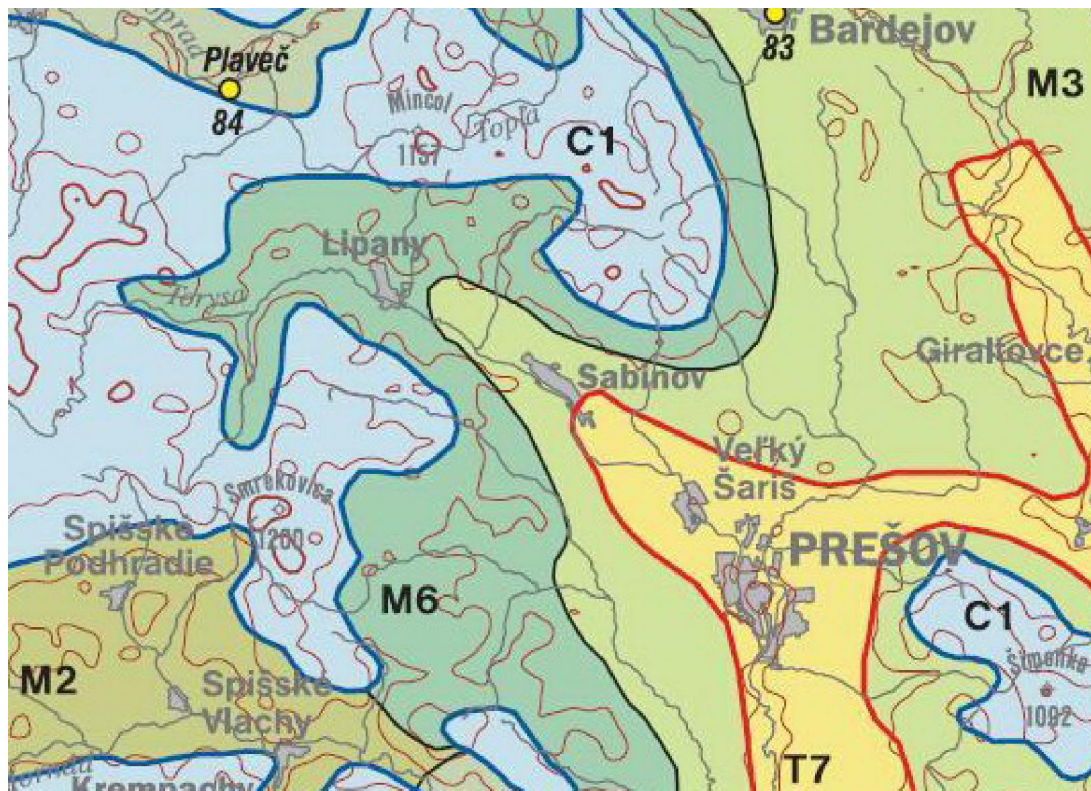
Prílohy



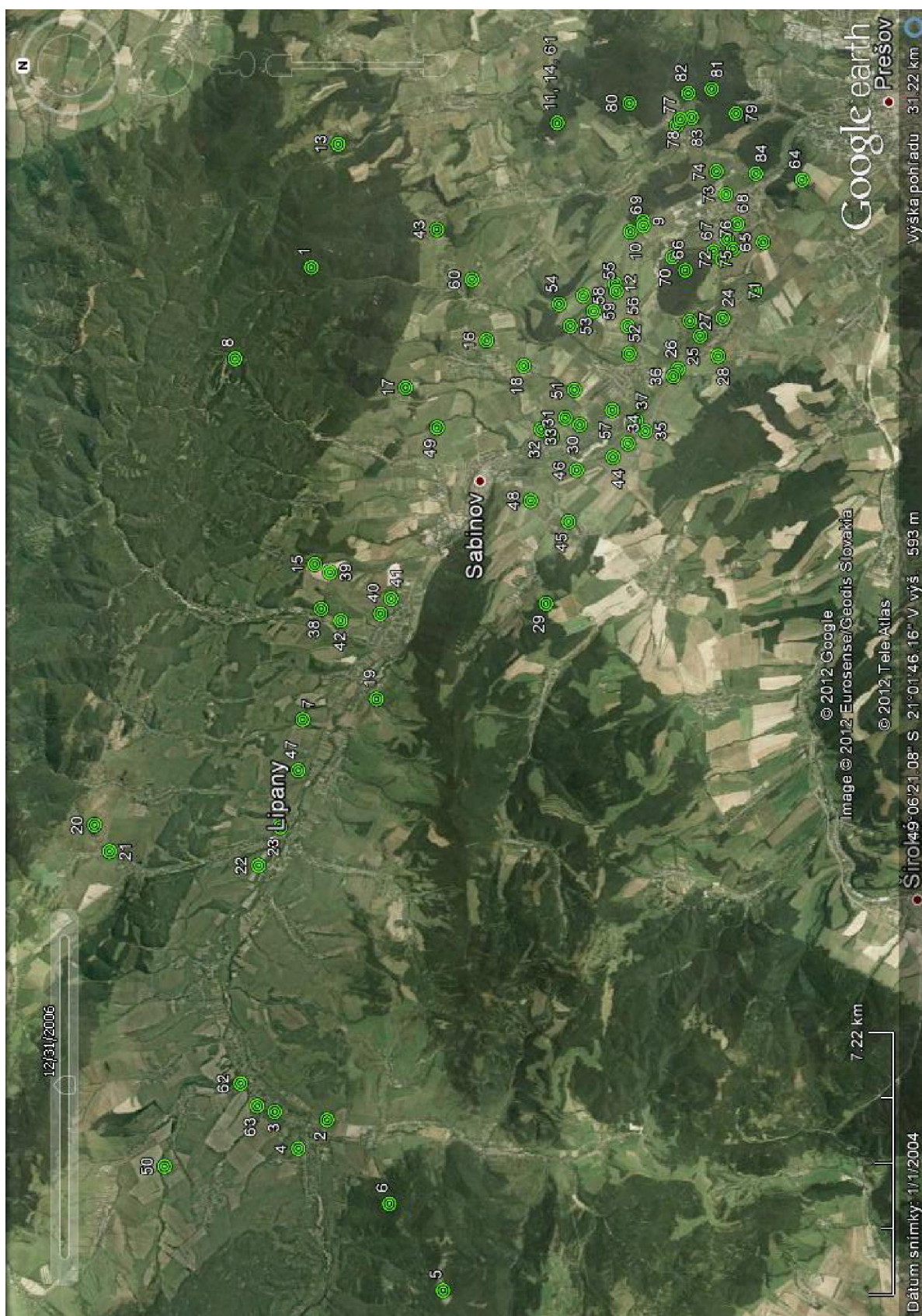
Mapa 1. Fyzikogeografická mapa povodia hornej Torisy. (prevzaté a upravené z: Atlas krajiny 2002, 70)



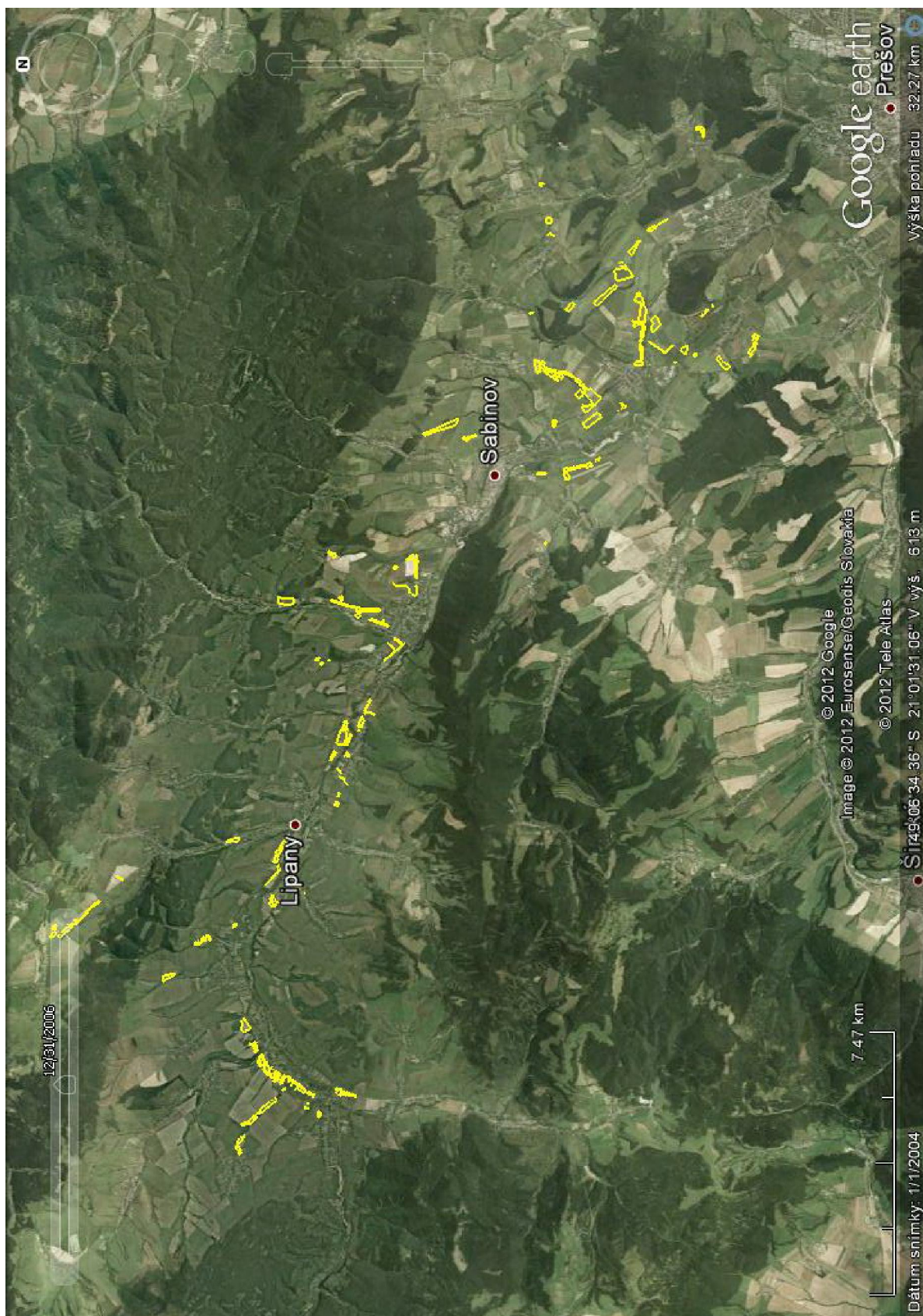
Mapa 2. Geomorfologické členenie povodia hornej Torisy. Legenda: Spišsko-šarišské medzihorie: č. 4 – Hromovec, č. 5 – Šarišské Podolie, č. 5.1 – Šarišský hradný vrch. (prevzaté a upravené z: Atlas krajiny 2002, 88)



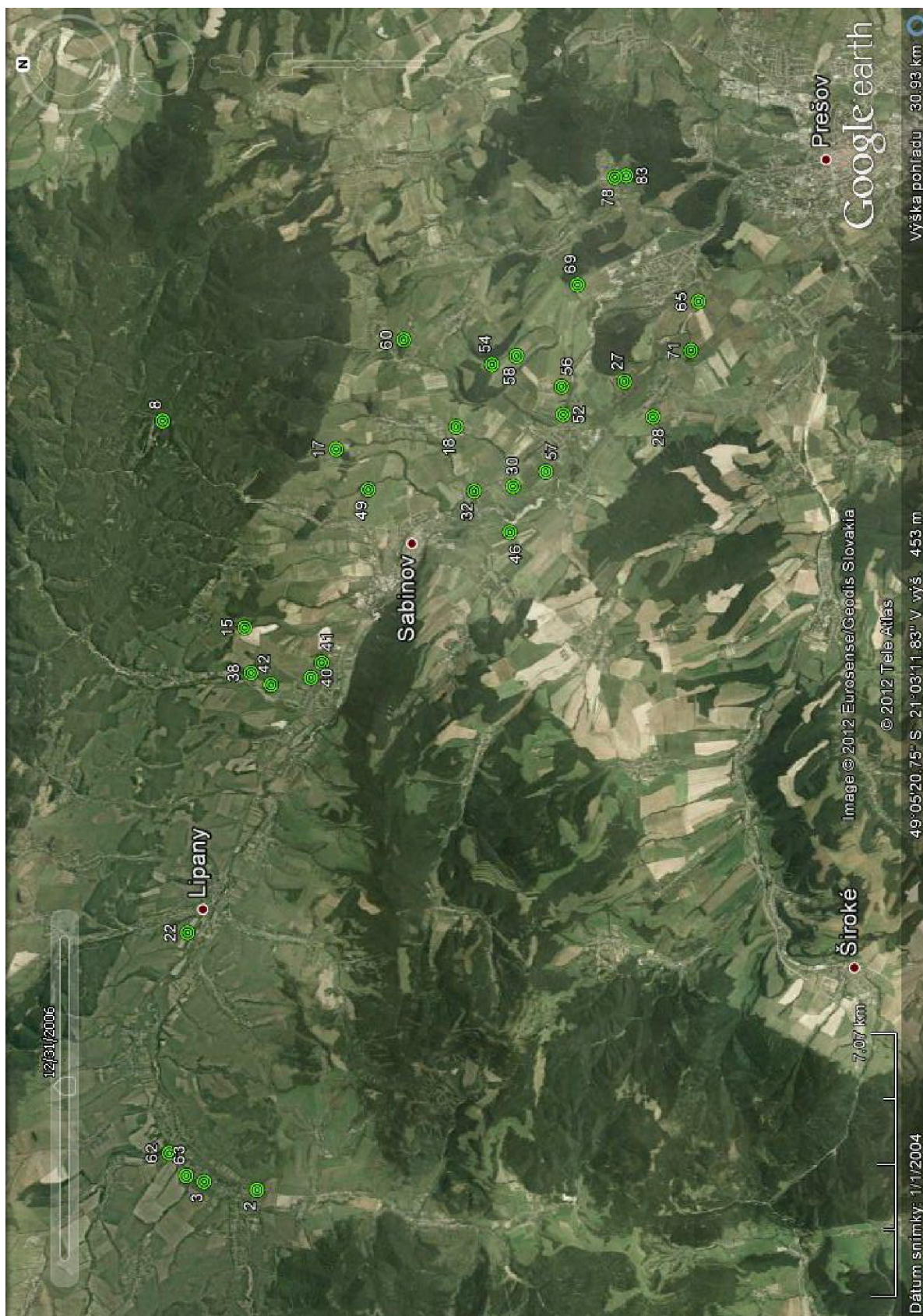
Mapa 3. Klimatické okrsky v povodí hornej Torisy. Legenda: T7 – teplý, mierne vlhký s chladnou zimou; M3 – mierne teplý, mierne vlhký, pahorkatinový až vrchovinový; M6 – mierne teplý, vlhký, vrchovinový; C1 – mierne chladný. (Prevzaté a upravené z: Atlas krajiny 2002, 95)



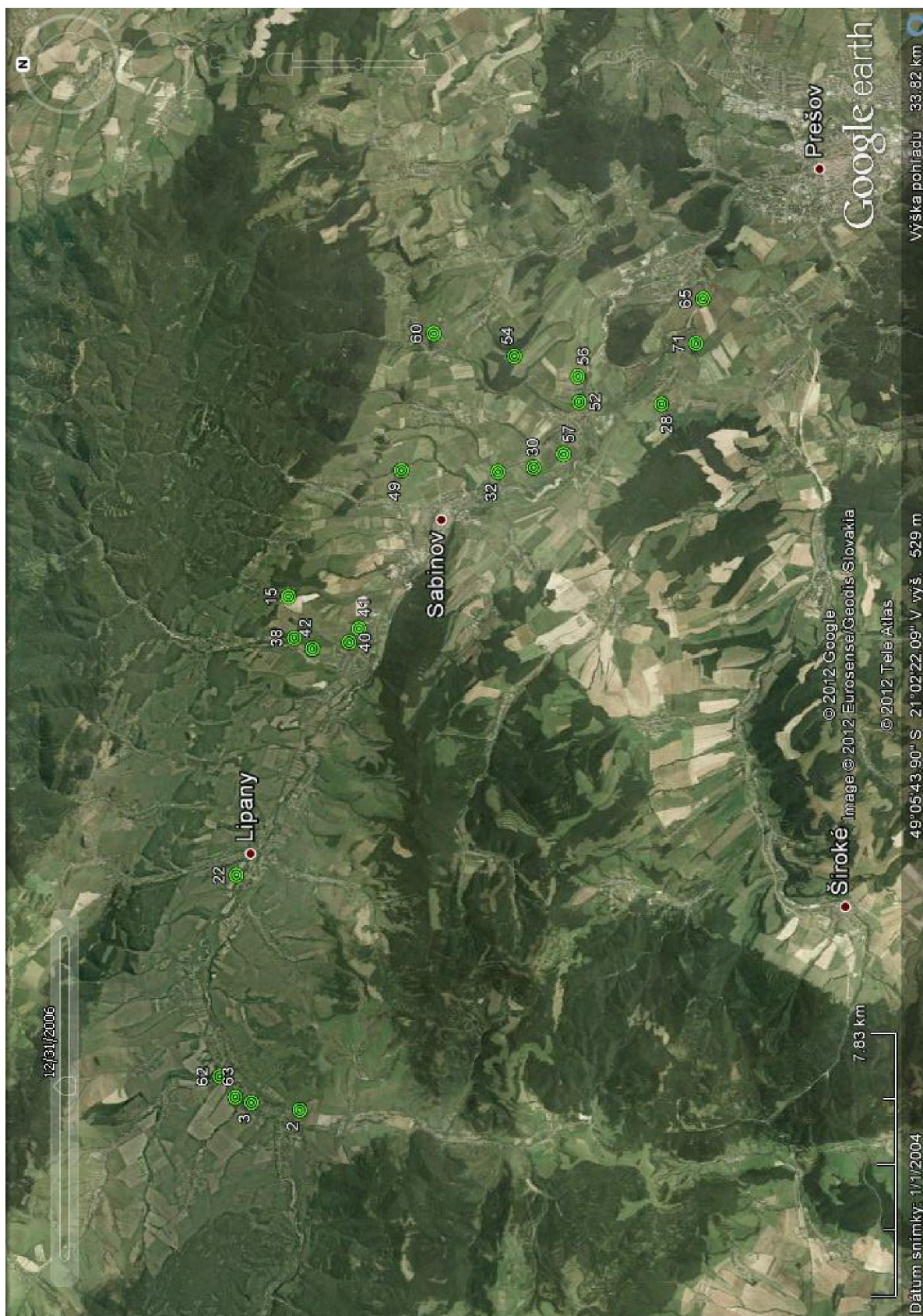
Mapa 4. Archeologické lokality v povodí hornej Torcys s nálezmi do 13. storočia. Čísla na mape zodpovedajú záznamom v katalógu. (Vytvorené v programe Google Earth 6.0.3.2197.)



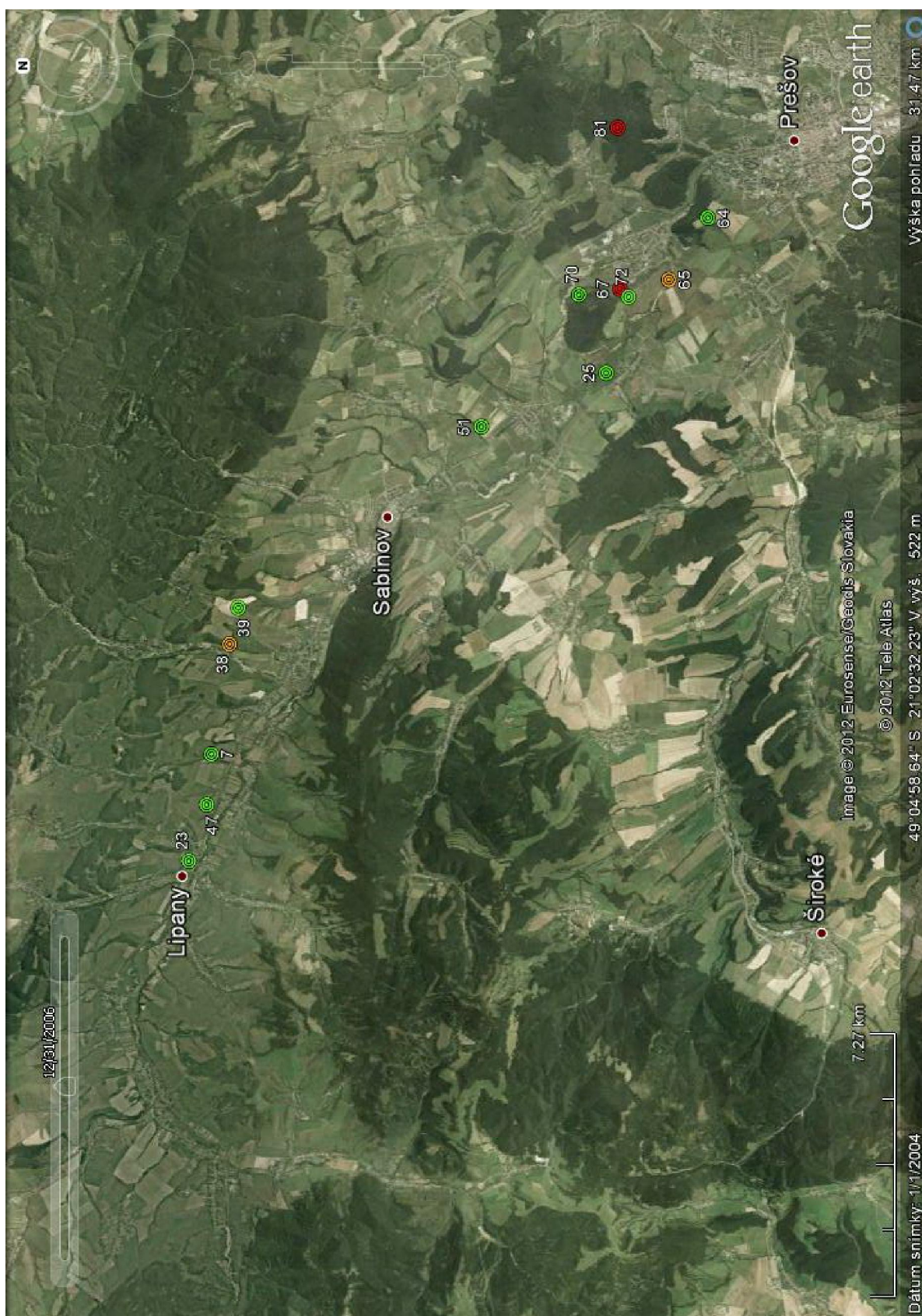
Mapa 5. Plochy preskúmané povrchovým zberom v jeseni 2010 a v jari 2011. (Vytvorené v programe Google Earth 6.0.3.2197.)



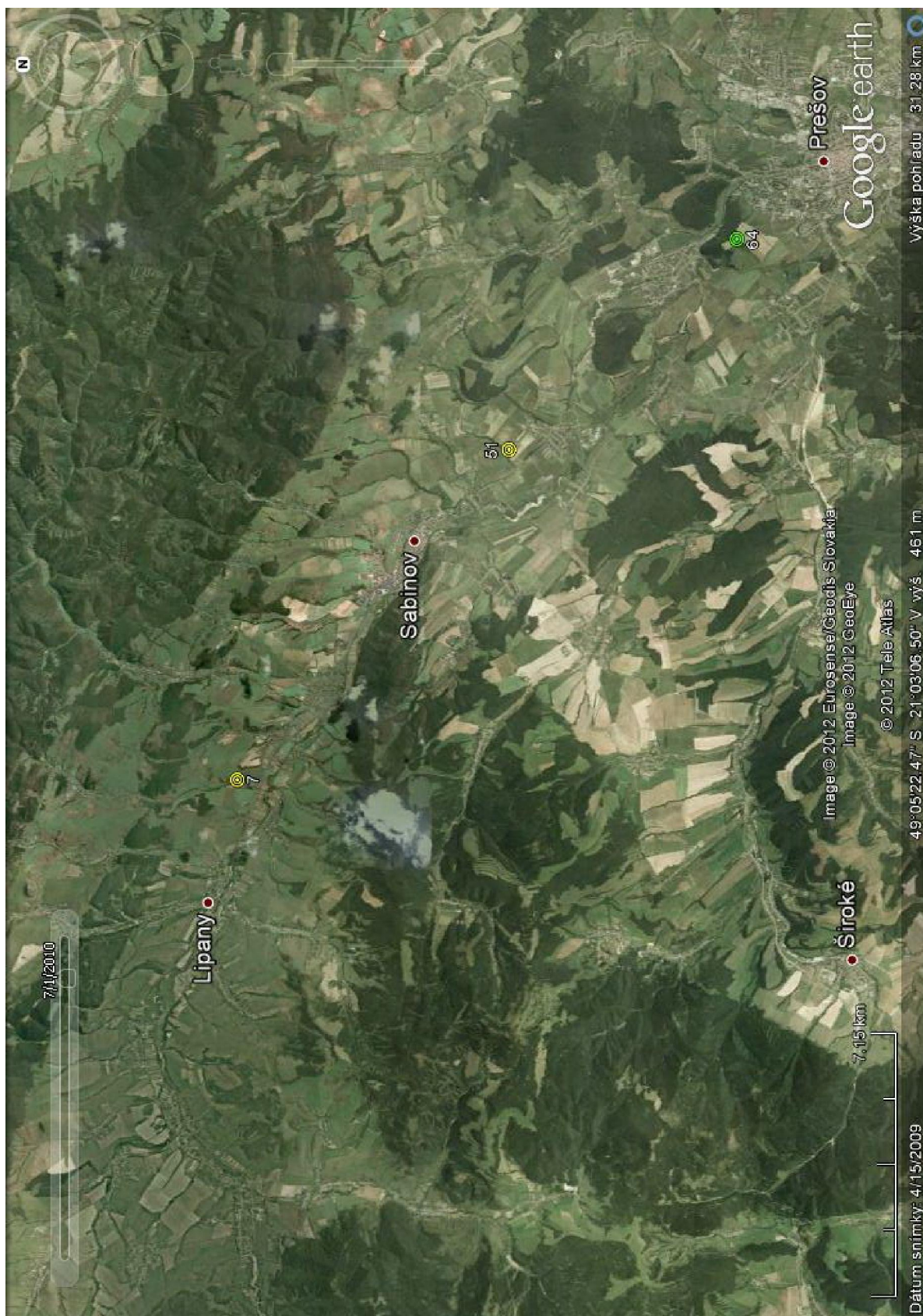
Mapa 6. Novo zistené polohy a lokality uvádzané v odbornej literatúre, na ktorých sa povrchovým preiskumom 2010/2011 podarilo získať archeologické nálezy. (Vytvorené v programe Google Earth 6.0.3.2197.)



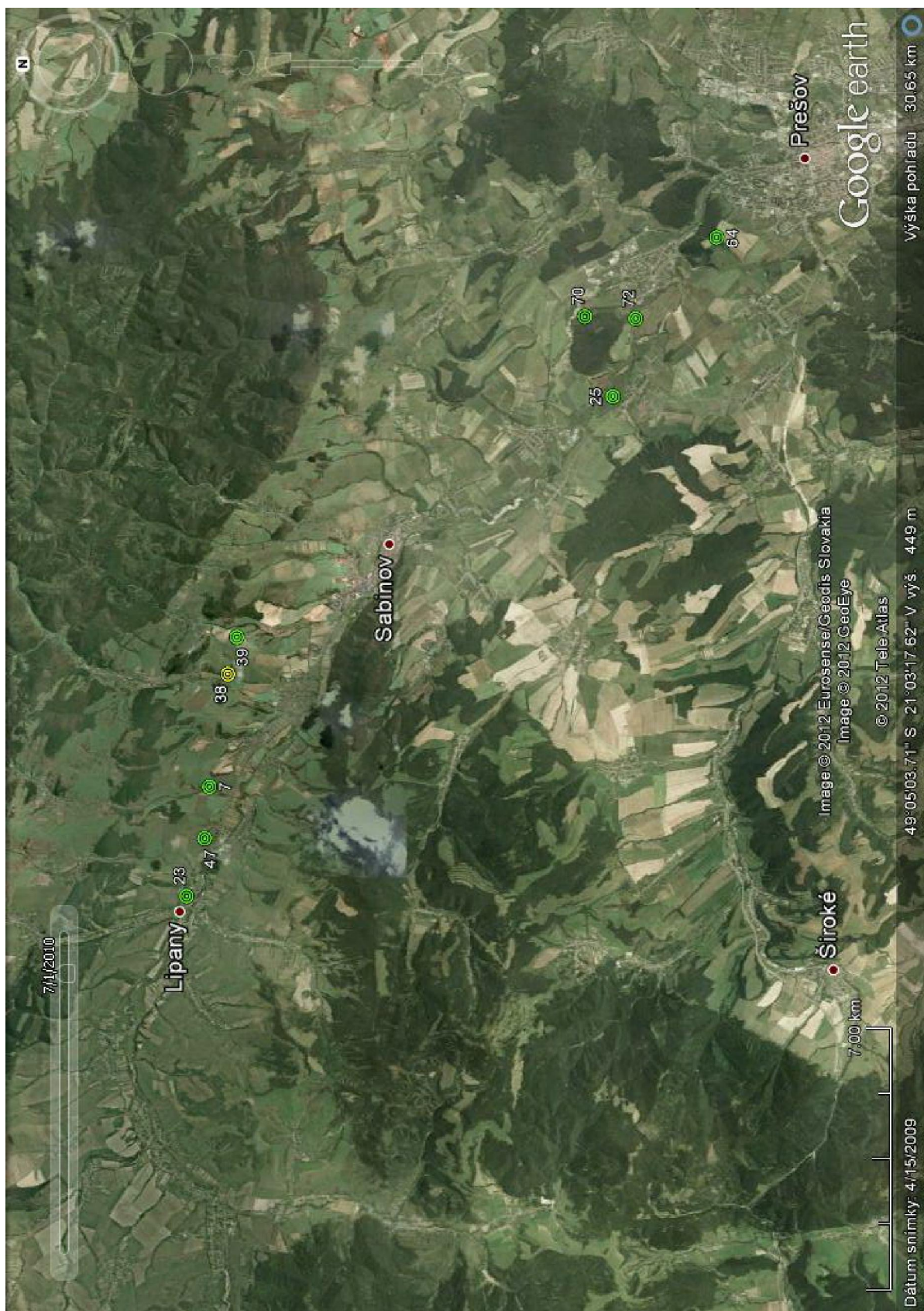
Mapa 7. V odbornej literatúre neuvádzané polohy zistené povrchovým zberom 2010/2011. (Vytvorené v programe Google Earth 6.0.3.2197.)



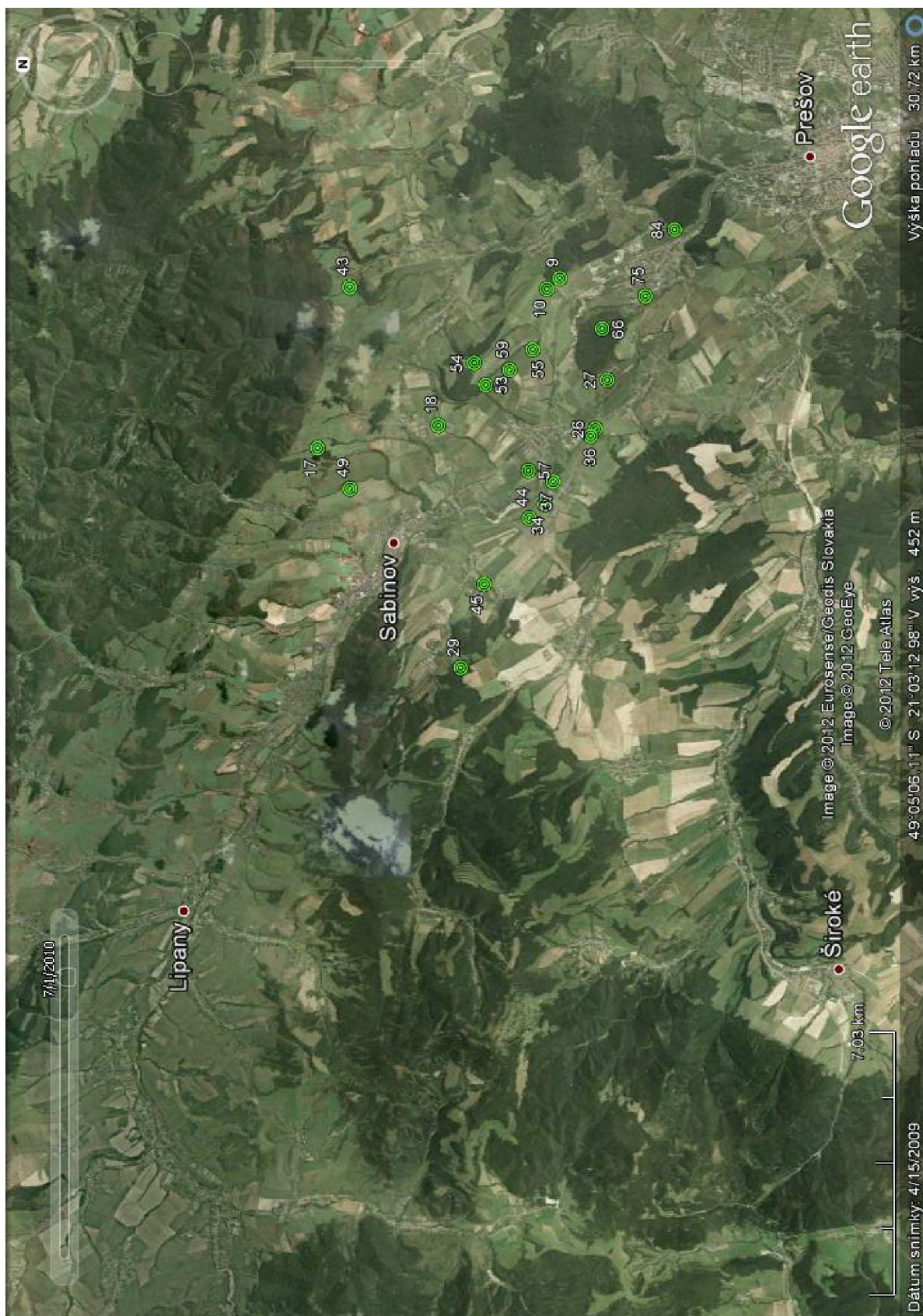
Mapa 8. Paleolit. Legenda: zelená – lokality uvádzané v odbornej literatúre; červená – nepresvedčivé nálezy uvádzané v odbornej literatúre; oranžová – lokality zistené pri povrchovom prieskume 2010/2011 s možným zaradením do paleolitu. (Vytvorené v programe Google Earth 6.0.3.2197.)



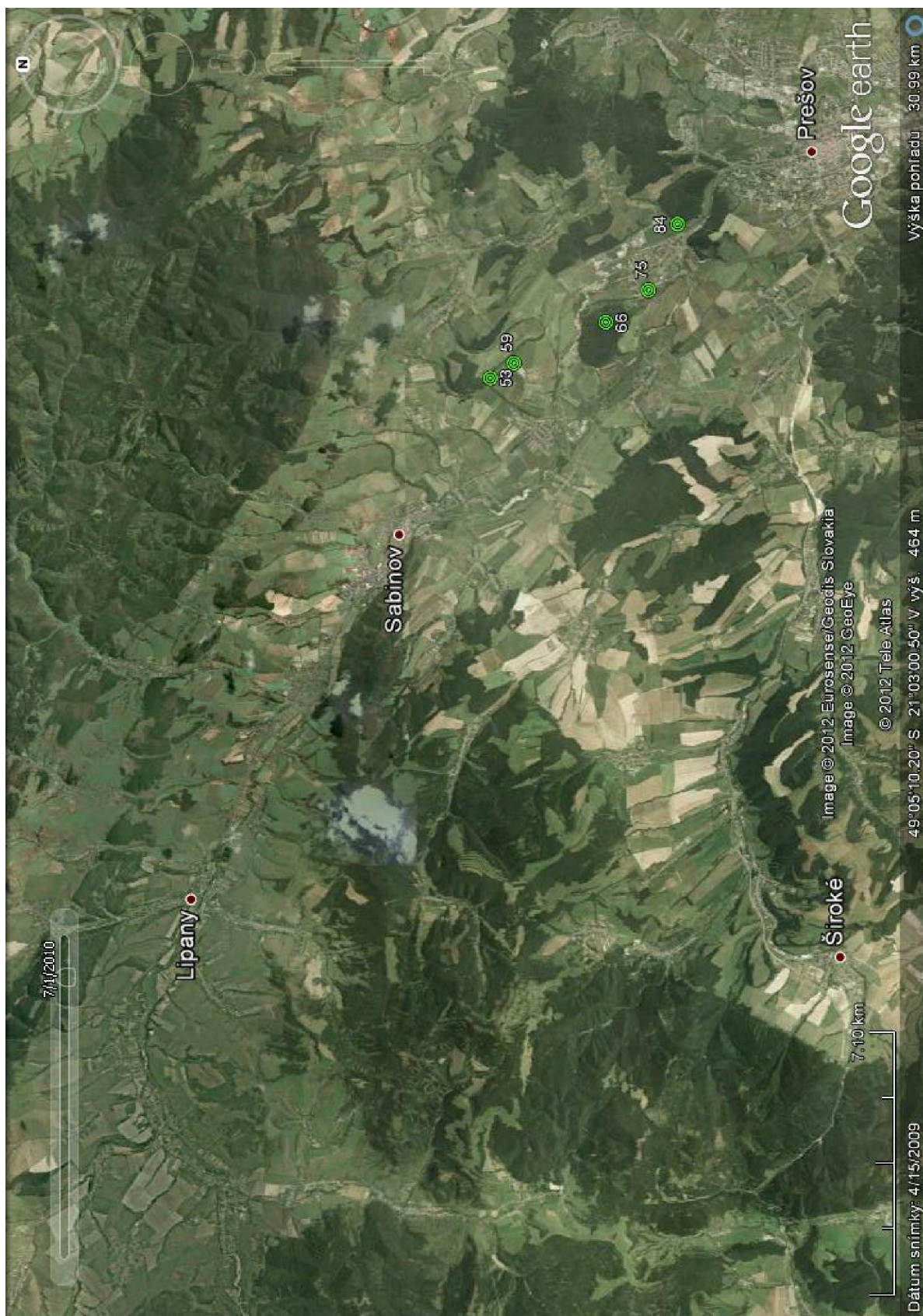
Mapa 9. Stredný paleolit. Legenda: zelená – lokality uvádzané v odbornej literatúre; žltá – nálezy s neistým zaradením. (Vytvorené v programe Google Earth 6.0.3.2197.)



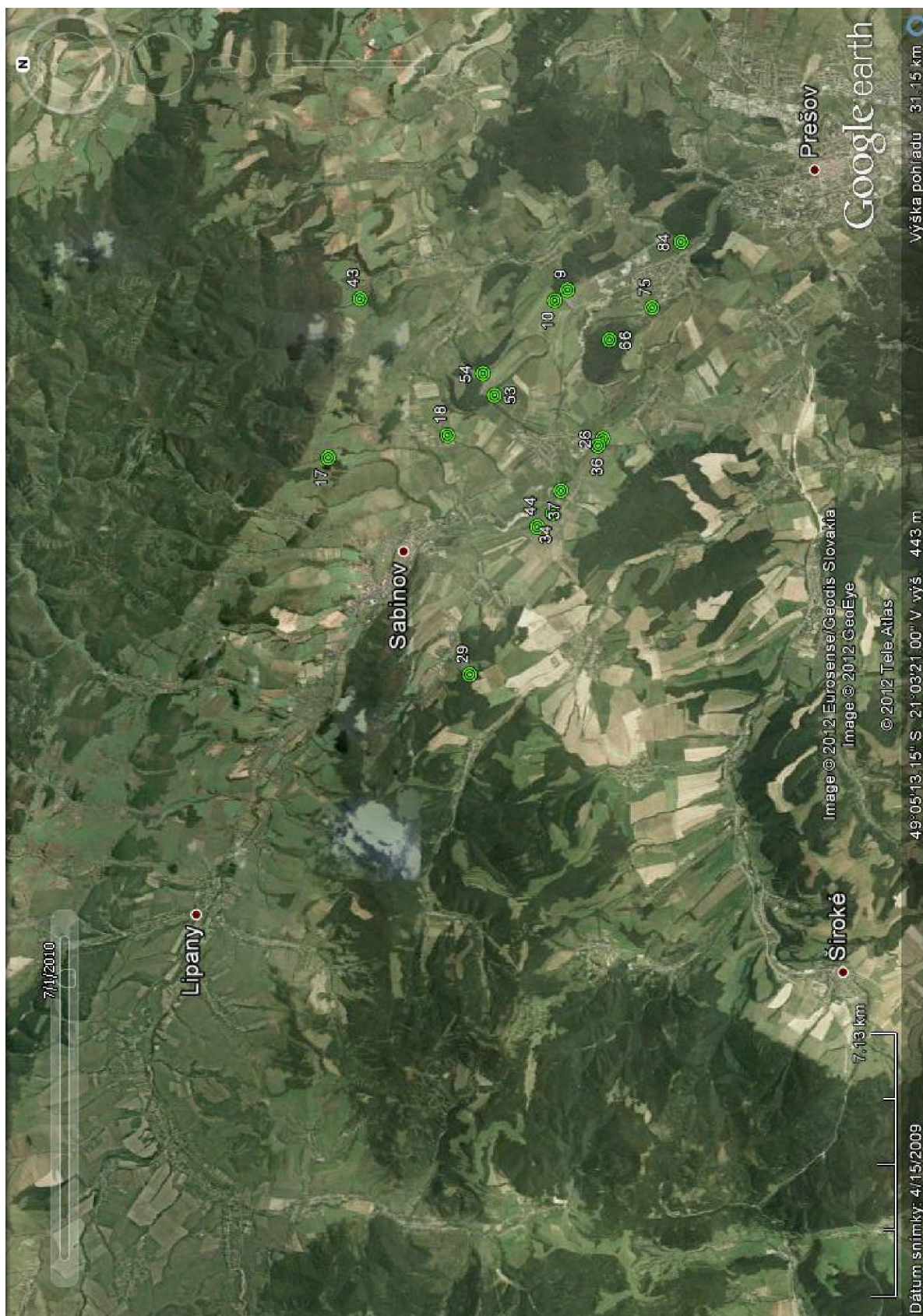
Mapa 10. Mladý a neskorý paleolit. Legenda: zelená – lokality uvádzané v odbornej literatúre; žltá – nálezy s neistým zaradením; bod 70 – jediný nález zaradený do neskorého paleolitu. (Vytvorené v programe Google Earth 6.0.3.2197.)



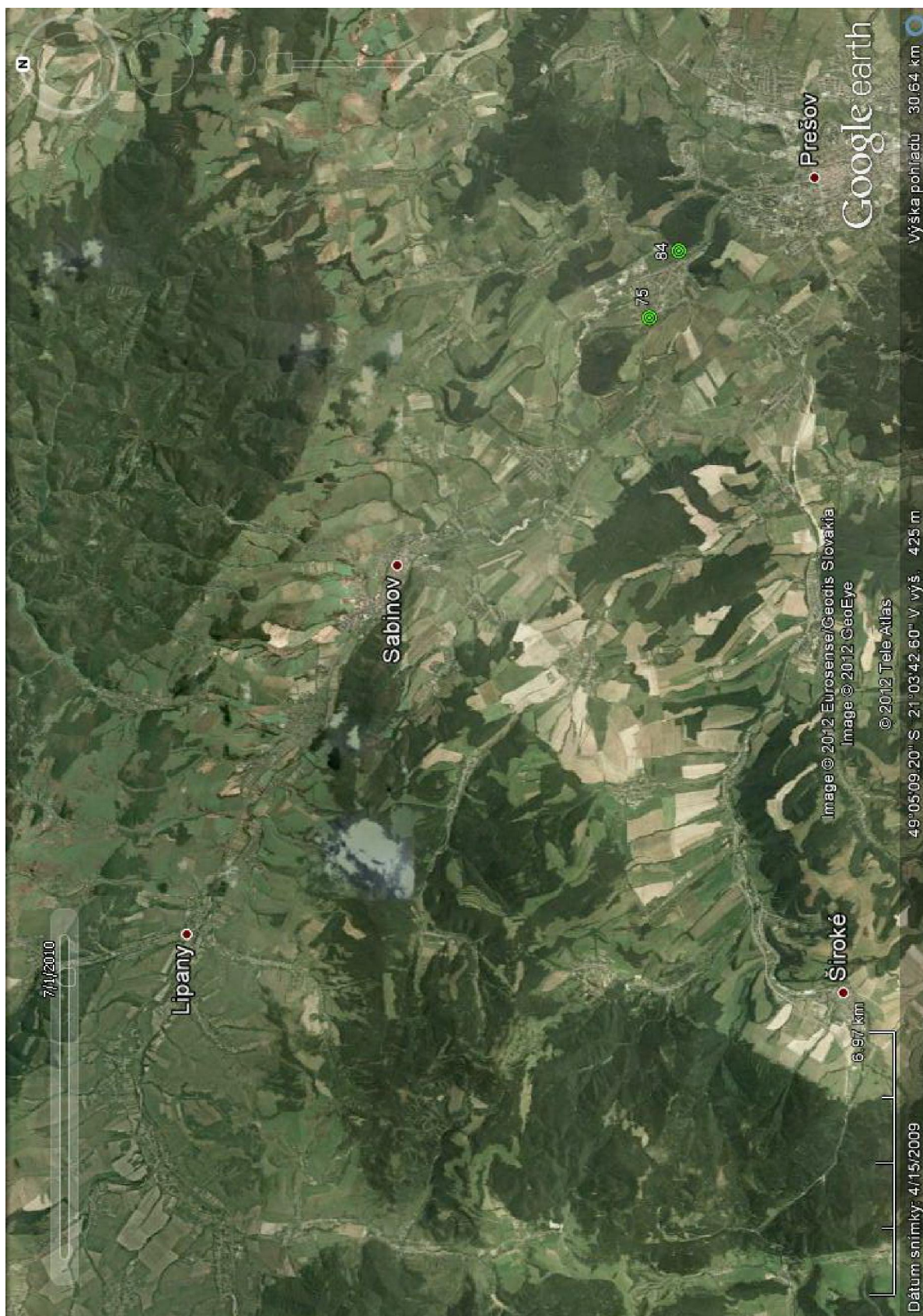
Mapa 11. Neolit. (Vytvorené v programe Google Earth 6.0.3.2197.)

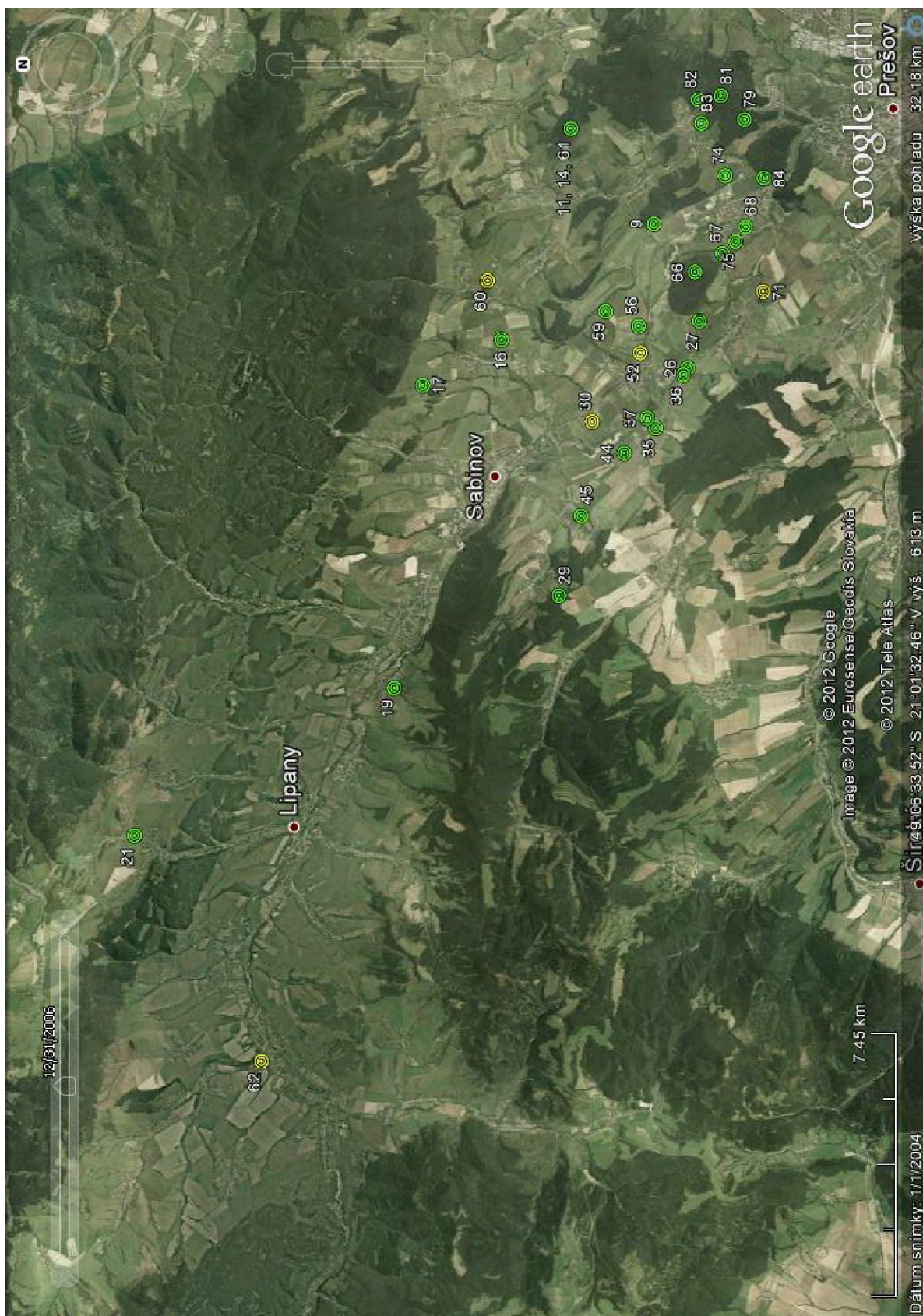


Mapa 12. Neolit – kultúra s lineárnou keramikou. Legenda: 59, 66, 84 – skupina Tiszadob, zvyšok bližšie neurčené. (Vytvorené v programe Google Earth 6.0.3.2197.)

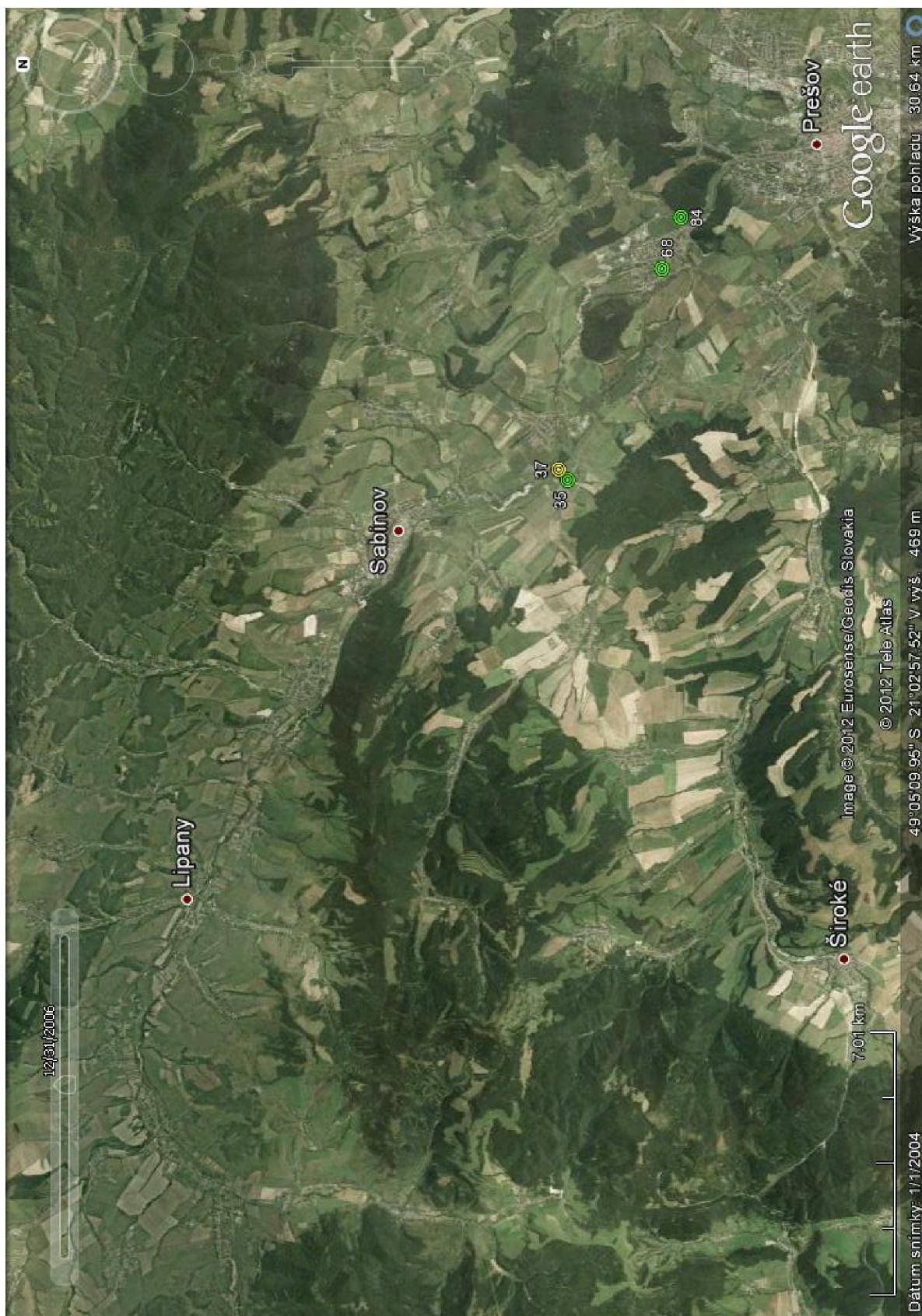


Mapa 13. Neolit – bukovohorská kultúra. (Vytvorené v programe Google Earth 6.0.3.2197.)





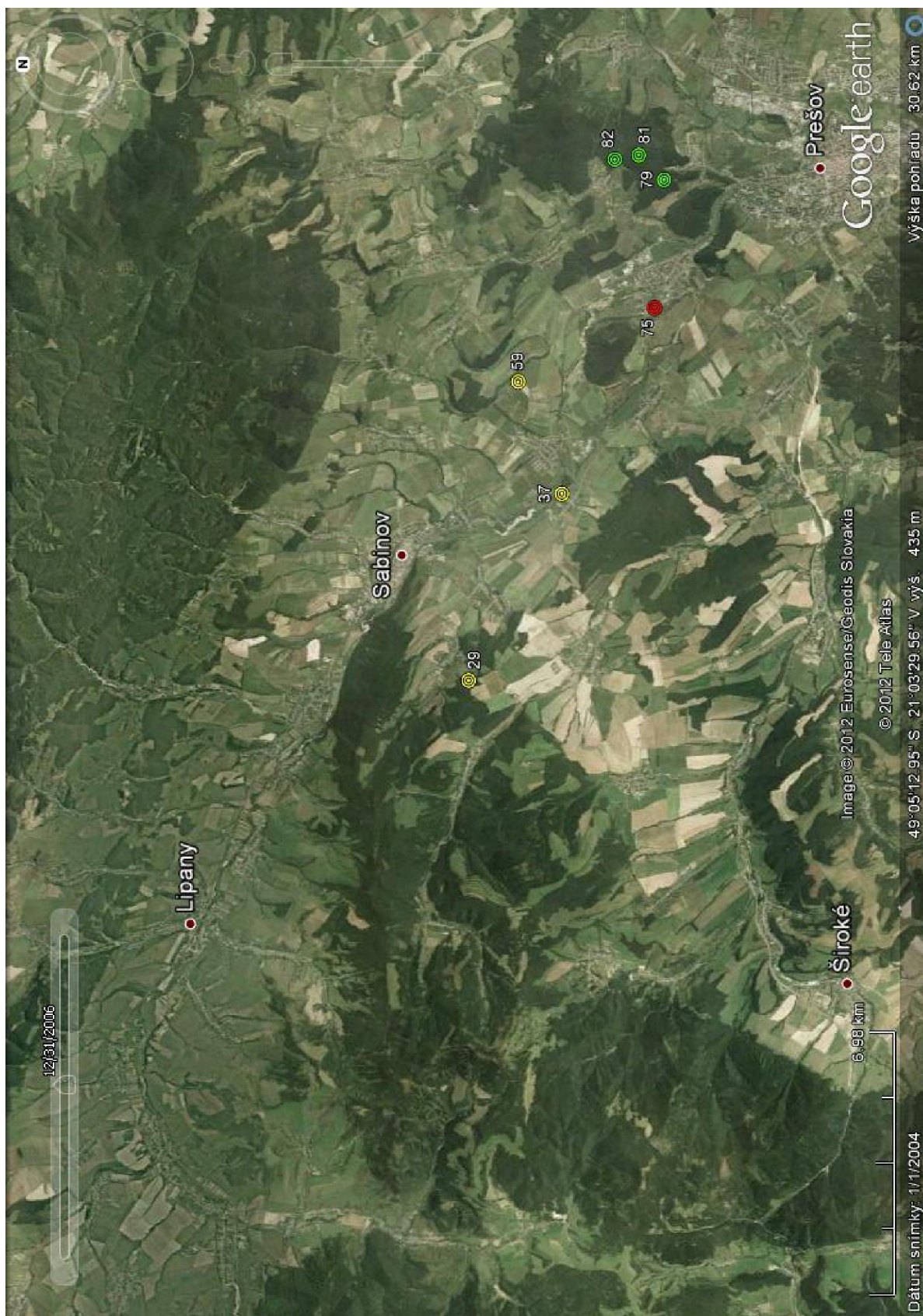
Mapa 15. Eneolit. Legenda: žltá – neolitické nálezy zaradené iba na základe technologických vlastností keramiky. (Vytvorené v programe Google Earth 6.0.3.2197.)



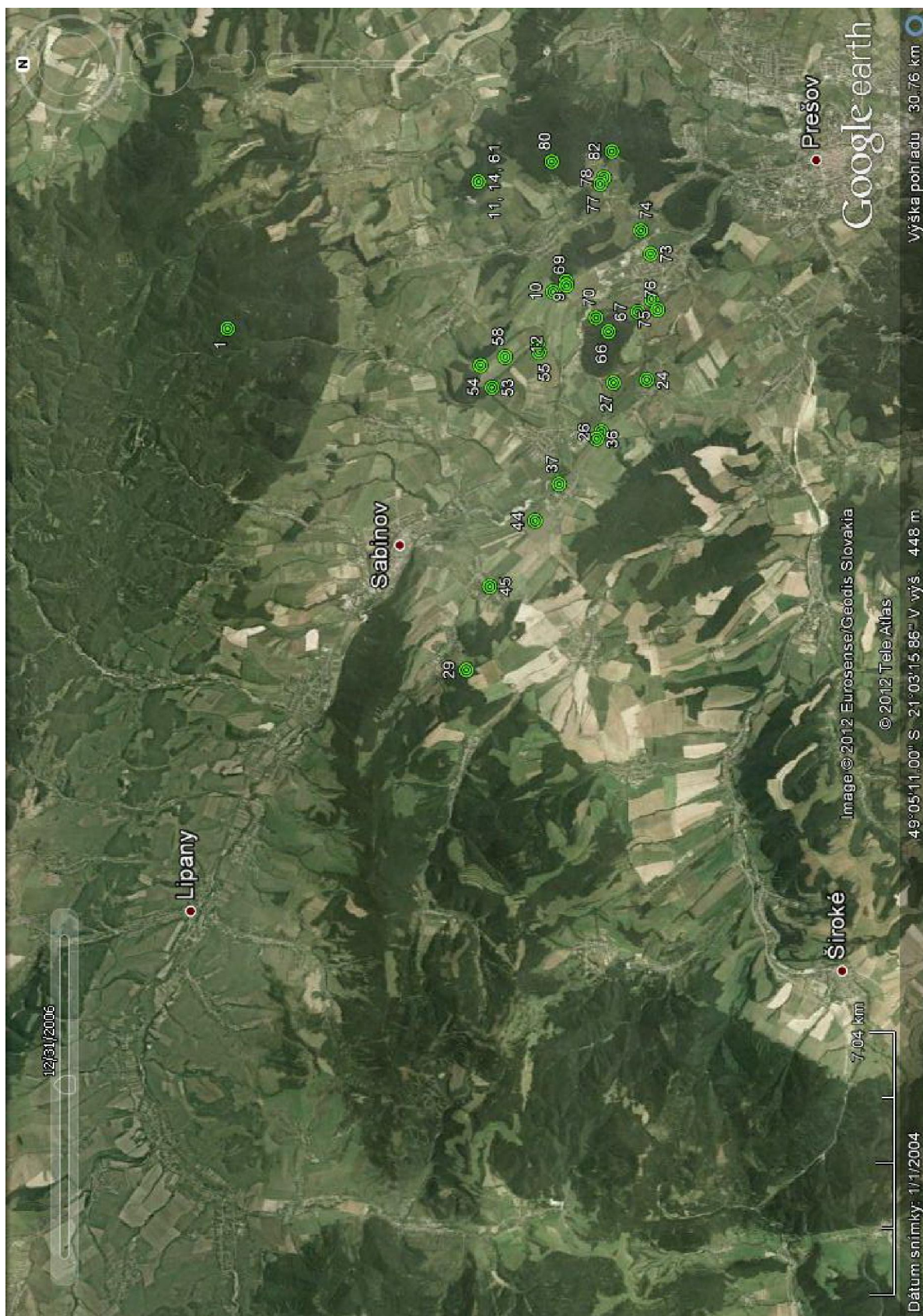
Mapa 16. Eneolit – skupina Lažňany. Legenda: žltá – nálezy s neistým zaradením. (Vytvorené v programe Google Earth 6.0.3.2197.)



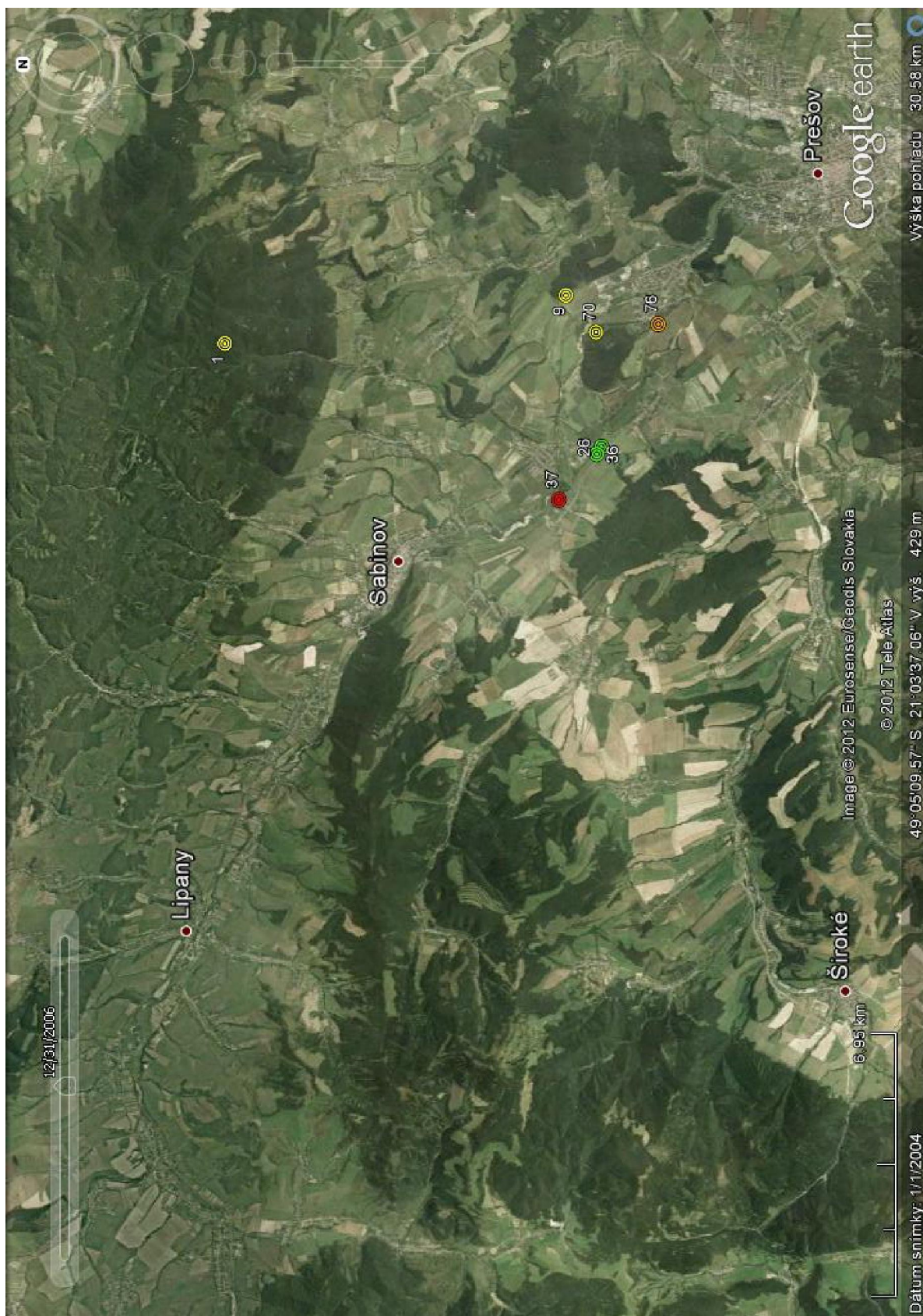
Mapa 17. Eneolit – bádenská kultúra. (Vytvorené v programe Google Earth 6.0.3.2197.)



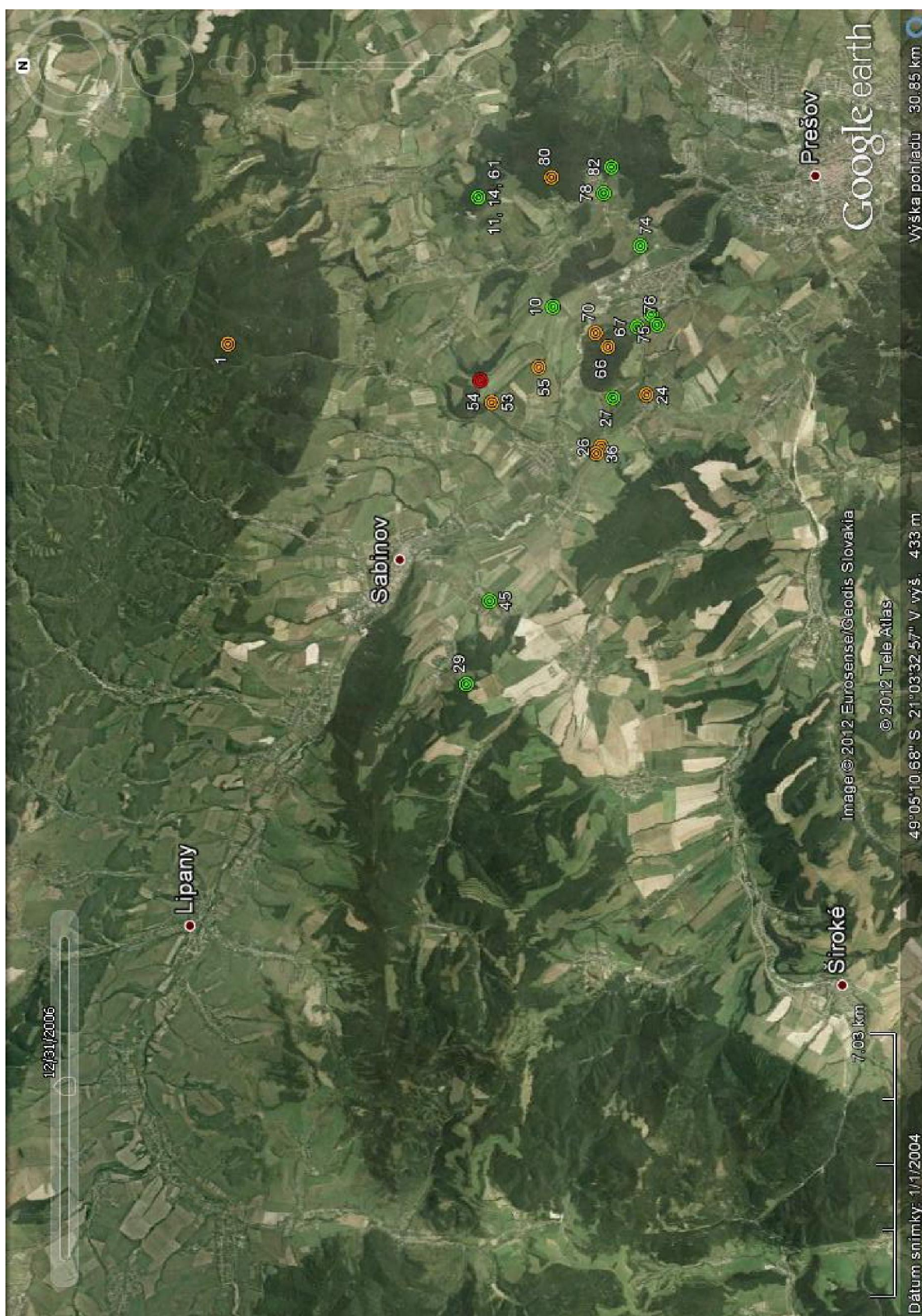
Mapa 18. Eneolit – mladý eneolit. Legenda: zelená – skupina východoslovenských mohýl; žltá – lokality s predpokladaným výskytom skupiny Nyírség-Zatín; červená – bližšie neurčené nálezy z neskorého eneolitu. (Vytvorené v programe Google Earth 6.0.3.2197.)



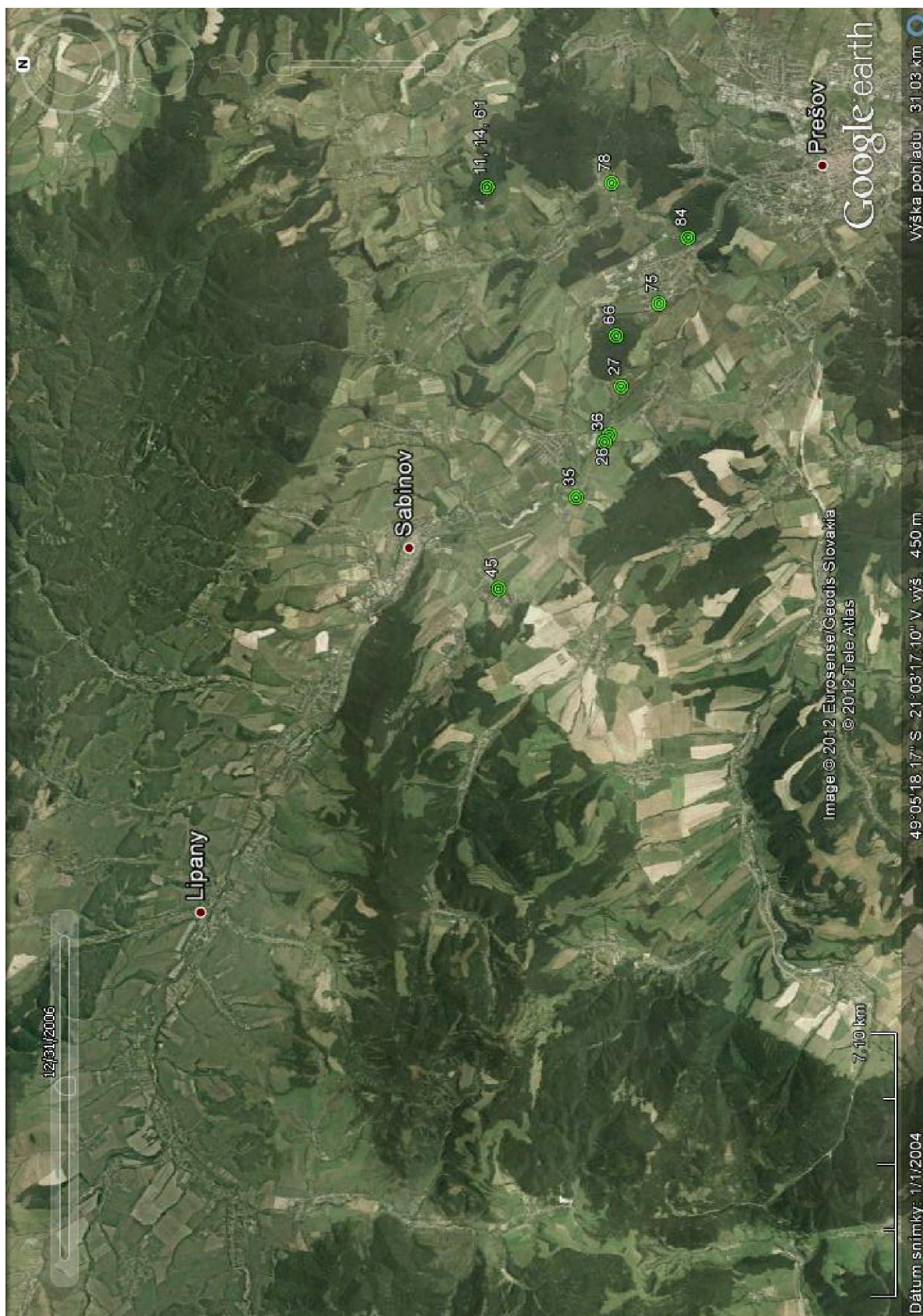
Mapa 19. Doba bronzová a doba halštatská. (Vytvorené v programe Google Earth 6.0.3.2197.)



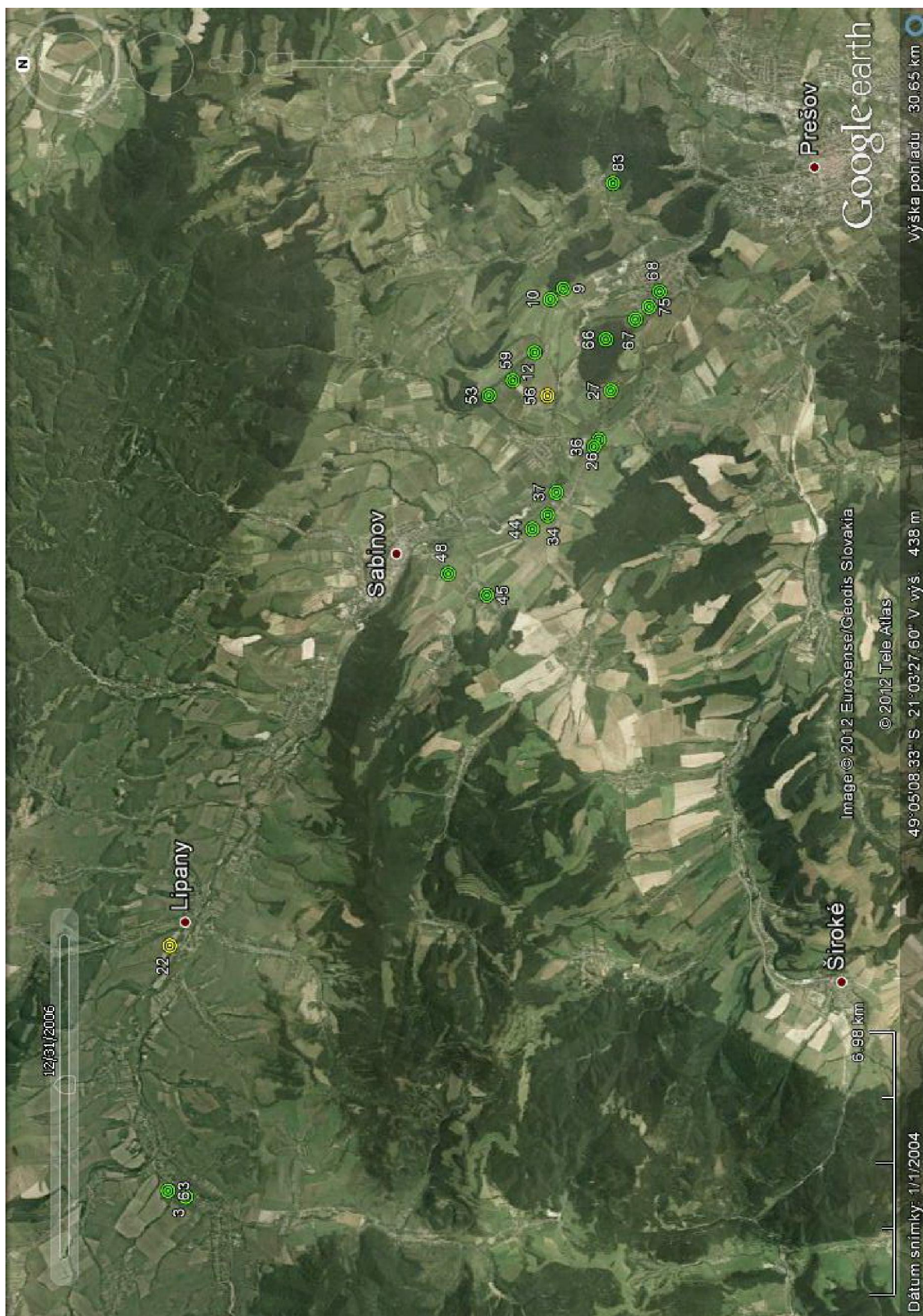
Mapa 20. Staršia až stredná doba bronzová. Legenda: červená – staršia doba bronzová; zelená – pilinská kultúra; žltá – pravdepodobné nálezy pilinskej kultúry; oražová – možný výskyt nálezov zo strednej doby bronzovej. (Vytvorené v programe Google Earth 6.0.3.2197.)



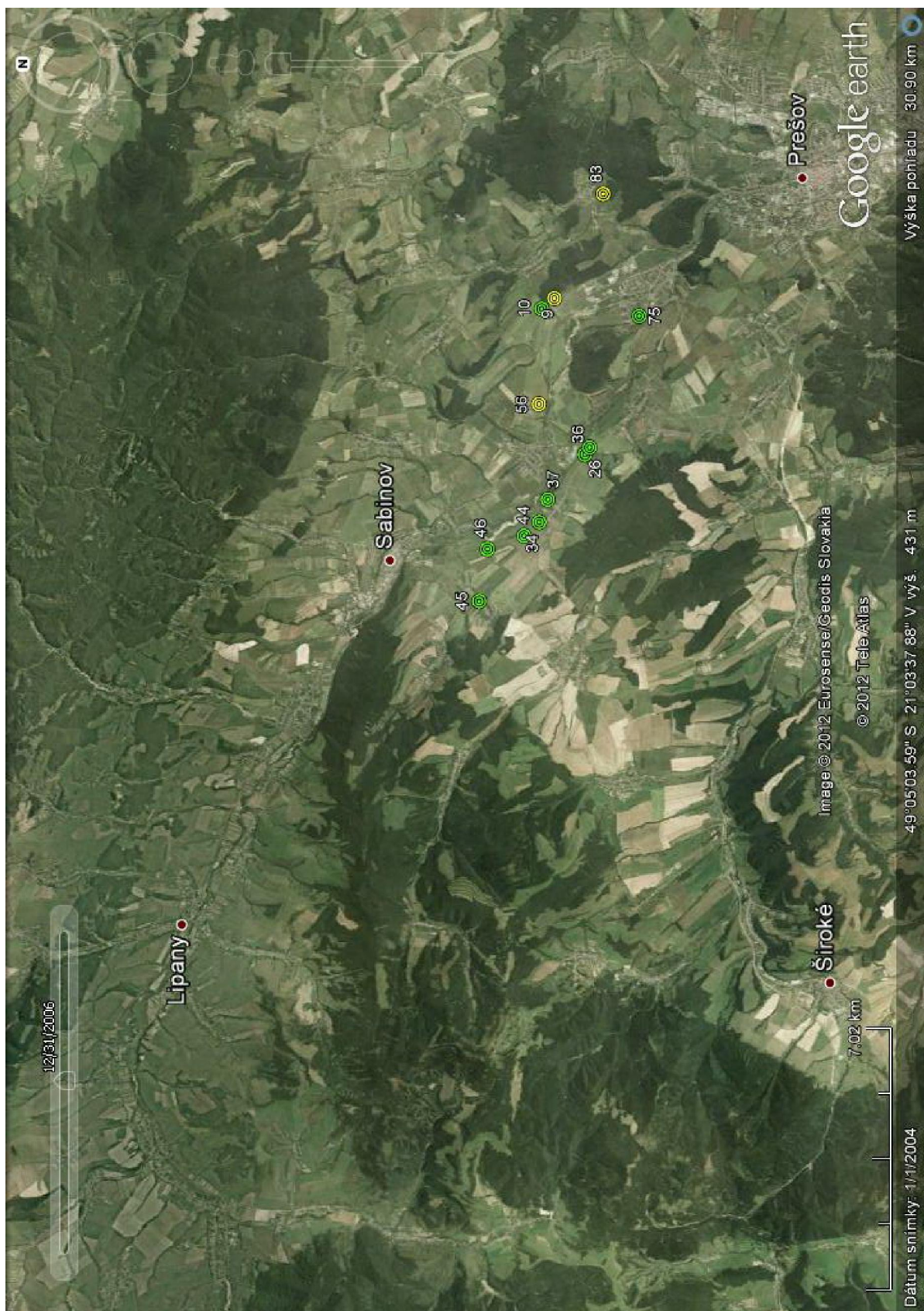
Mapa 21. Mladšia doba bronzová až doba halštatská. Legenda: zelená – nálezy datované do rámca mladšej doby bronzovej až doby halštatskej; oranžová – nálezy pripisované gávskej kultúre; červená – pravdepodobný výskyt lužickej kultúry. (Vytvorené v programe Google Earth 6.0.3.2197.)



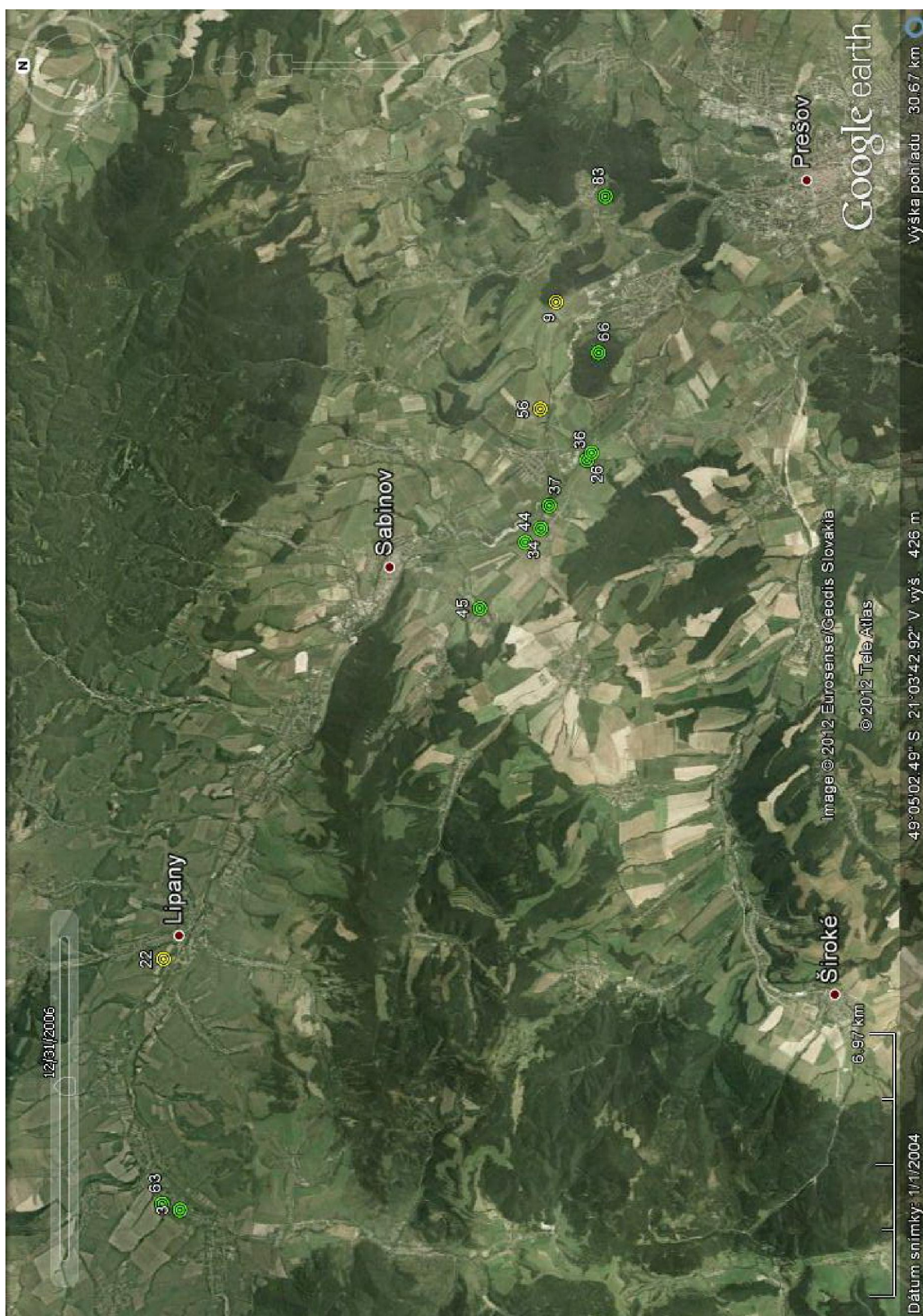
Mapa 22. Doba laténska. (Vytvorené v programe Google Earth 6.0.3.2197.)



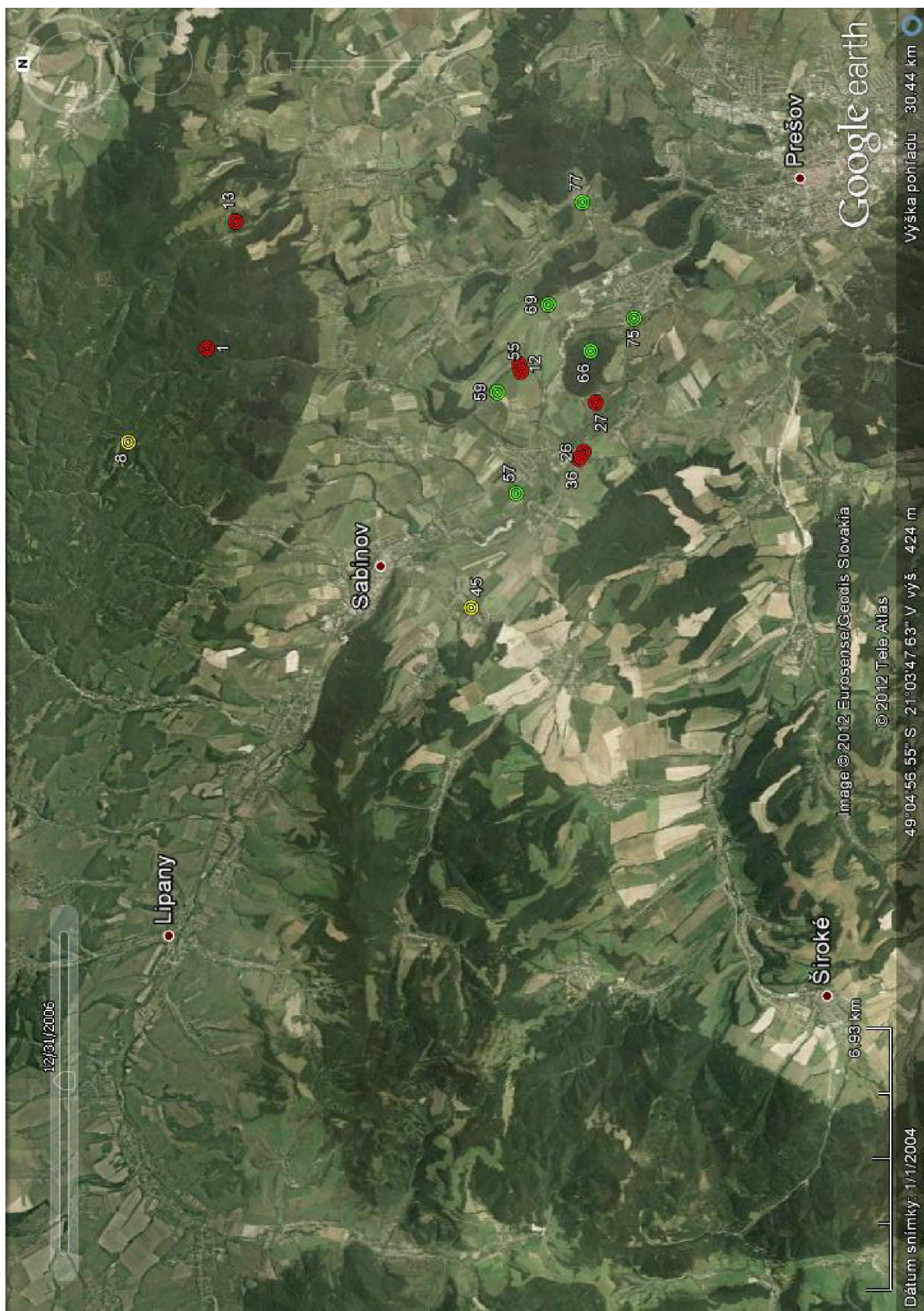
Mapa 23. Doba rímska a doba sťahovania národov. Legenda: žltá – nálezy s neistým zaradením. (Vytvorené v programe Google Earth 6.0.3.2197.)



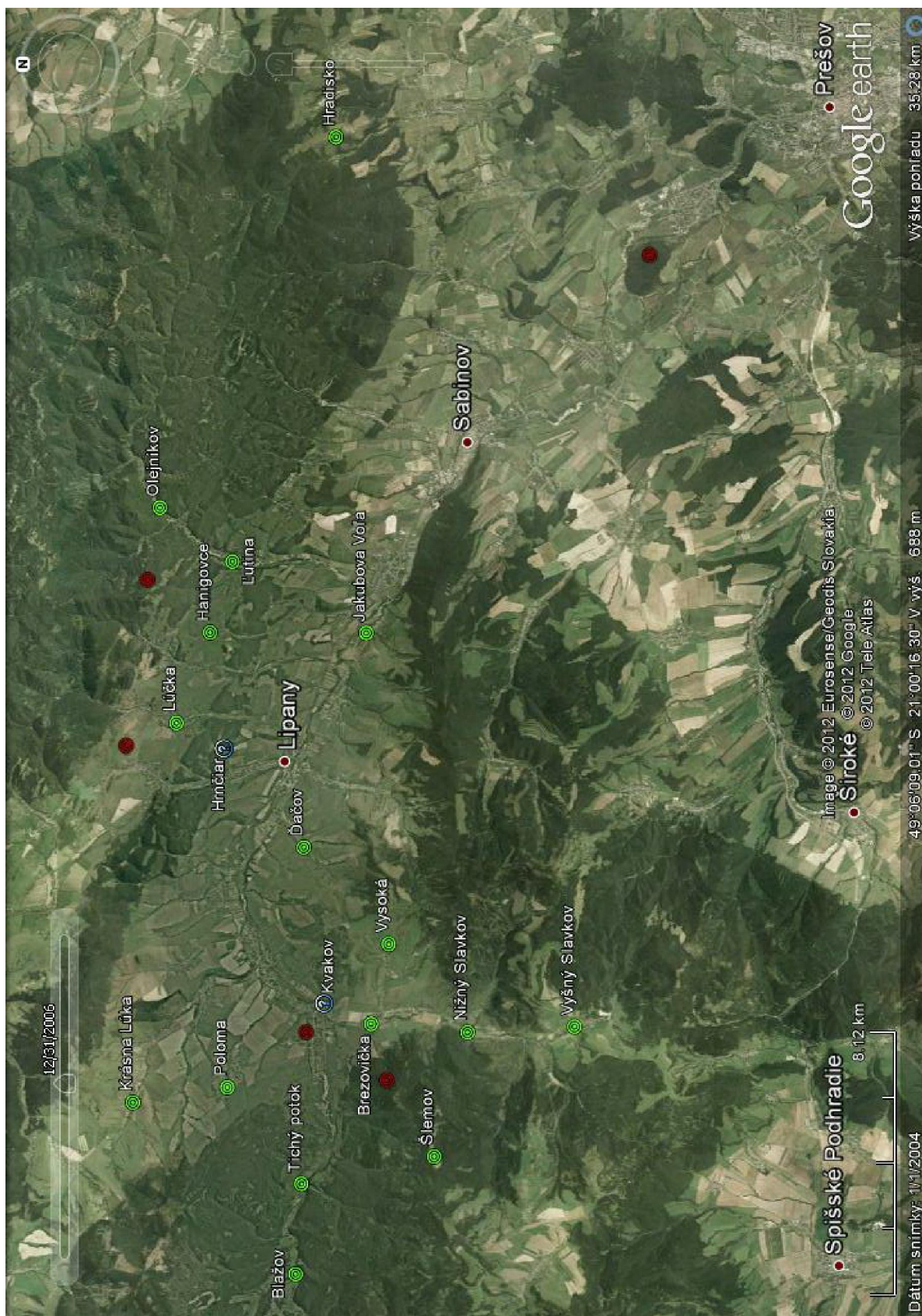
Mapa 24. Staršia doba rímska (1. – 2. st.) a horizont Ostrovany – Blažice (2. – 3. st.). Legenda: žltá – nálezy s neistým zaradením. (Vytvorené v programe Google Earth 6.0.3.2197.)




Mapa 25. Neskorá doba rímska (4. st.) a horizont severokarpatskej skupiny (prelom 4. a 5. st.). Legenda: žltá – nálezy s neistým zaradením. (Vytvorené v programe Google Earth 6.0.3.2197.)



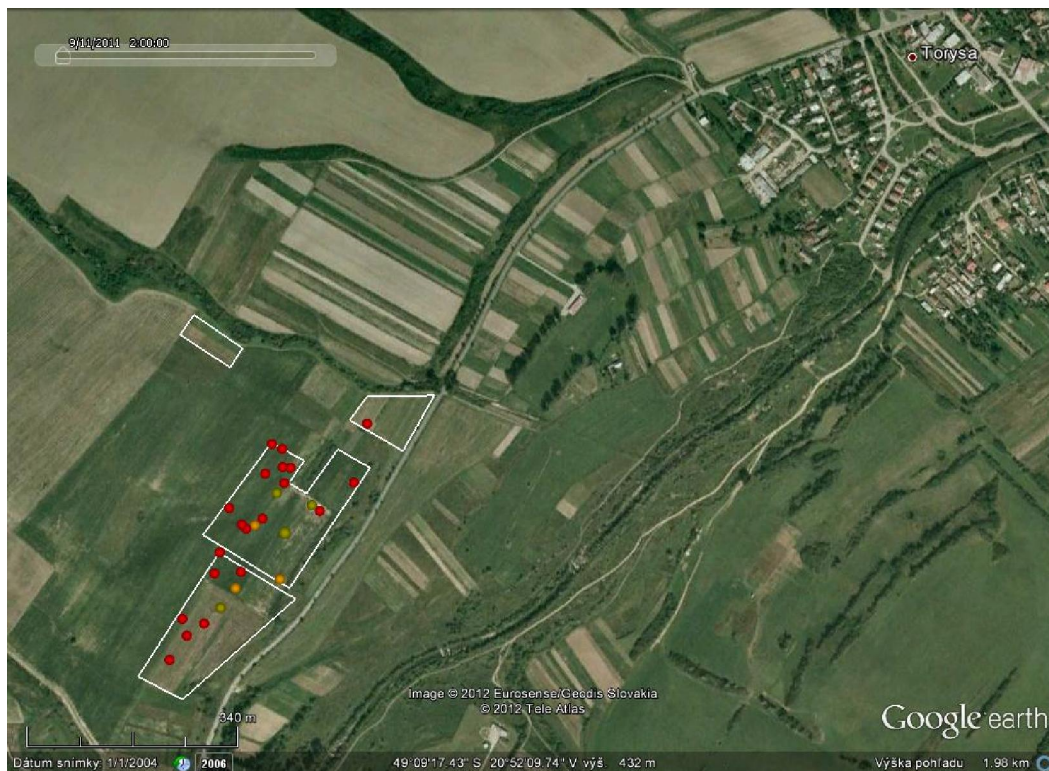
Mapa 26. Včasný stredovek. Legenda: červená – zistené aj nálezy z predveľkomoravského a veľkomoravského obdobia; zelená – zistené iba nálezy z 10. storočia a mladšie; žltá – lokality s neistým zaradením do včasného stredoveku. (Vytvorené v programe Google Earth 6.0.3.2197.)



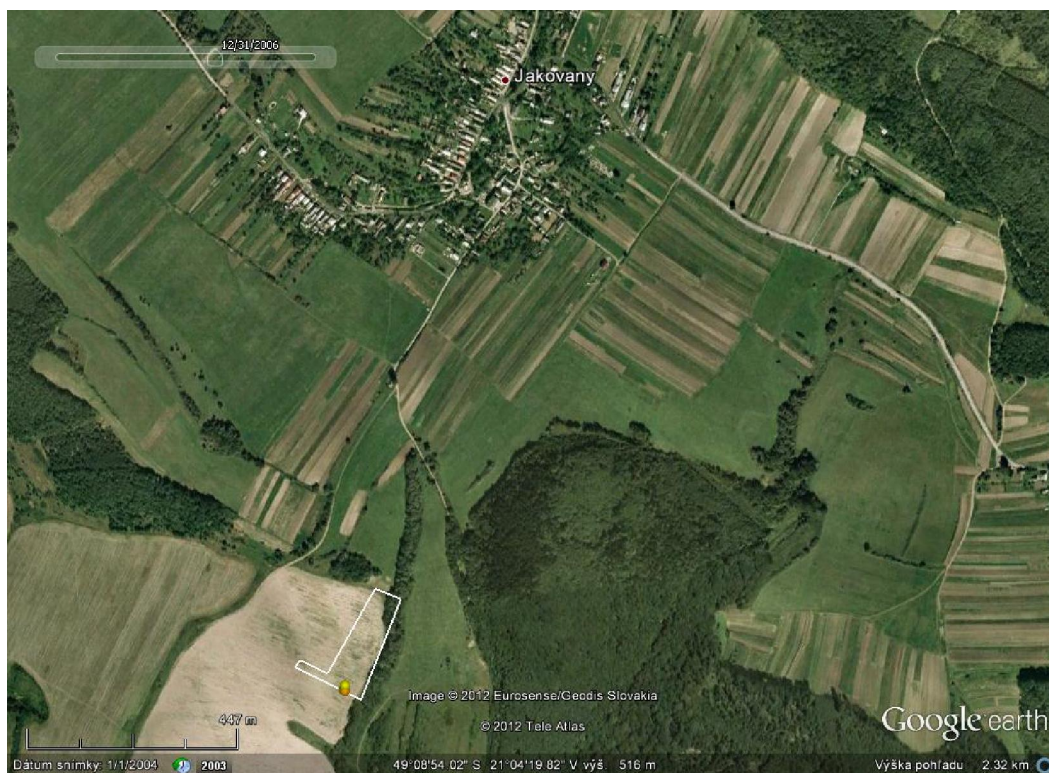
Mapa 27. Osady, založené na emfyteutickom práve a osady u ktorých sa takéto založenie predpokladá. Legenda: zelená – dodnes existujúce obce; otáznik – približne lokalizované dnes už zaniknuté osady; červená – rozmiestnenie stredovekých hradov. (Vytvorené v programe Google Earth 6.0.3.2197.)



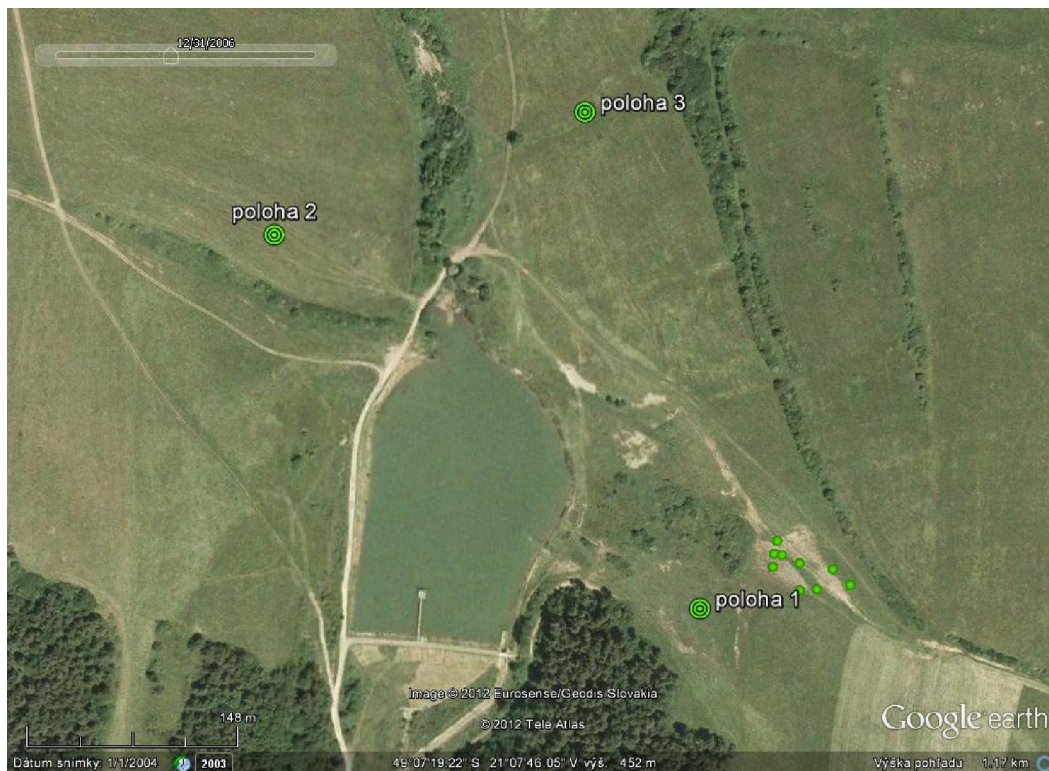
Mapa 28. Brezovica-Kvakov. Preskúmané polygóny a rozptyl nálezov. Legenda: oranžová – keramika; červená – železná troska. (Vytvorené v programe Google Earth 6.0.3.2197.)



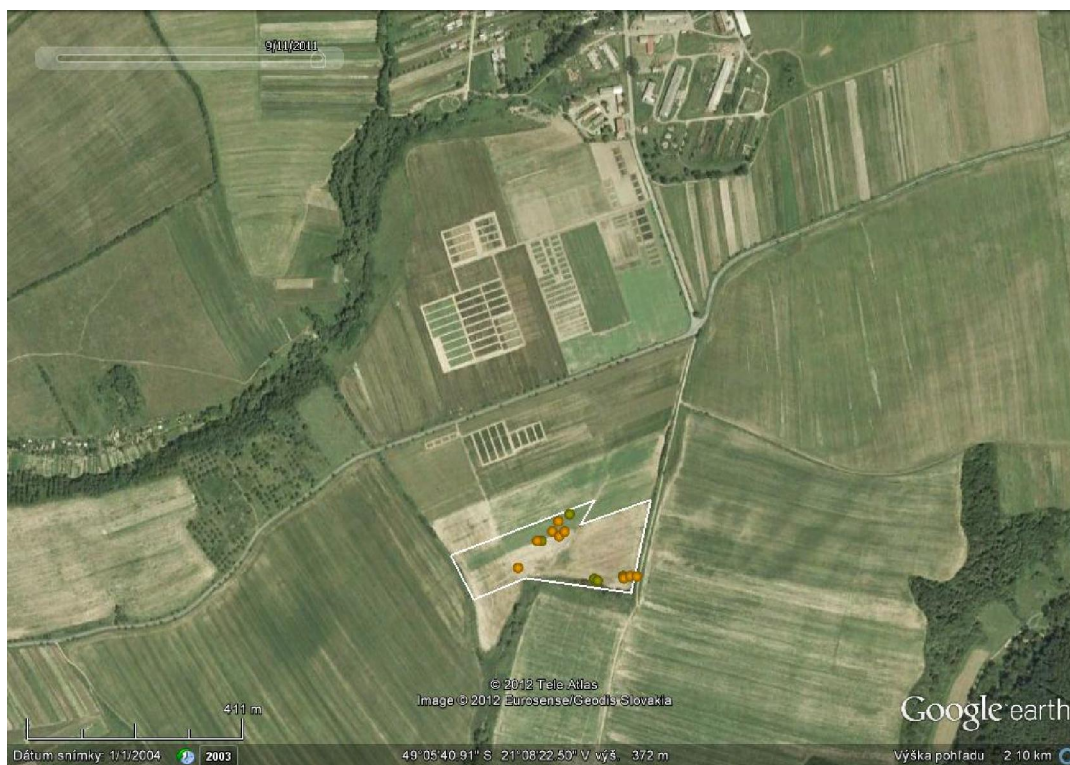
Mapa 29. Brezovica-Nad brehmi. Preskúmané polygóny a rozptyl nálezov. Legenda: oranžová – keramika; hnedá – štiepaná inďustria; červená – železná troska. (Vytvorené v programe Google Earth 6.0.3.2197.)




Mapa 30. Jakovany-Pod Hájom. Preskúmaný polygón a rozptyl nálezov. Legenda: žltá – mazanica, oranžová – keramika; hnedá – štiepaná indutria. (Vytvorené v programe Google Earth 6.0.3.2197.)




Mapa 31. Jakubovany-Slaná studňa. Priehrada s vyznačením známych polôh 1, 2, 3 a vyznačením rozptylom artefaktov zozbieraných v erózných ryhách. (Vytvorené v programe Google Earth 6.0.3.2197.)



Mapa 32. Jakubovany-Široké. Preskúmaný polygón a rozptyl nálezov. Legenda: oranžová – keramika; hnedá – štiepaná indutria. (Vytvorené v programe Google Earth 6.0.3.2197.)



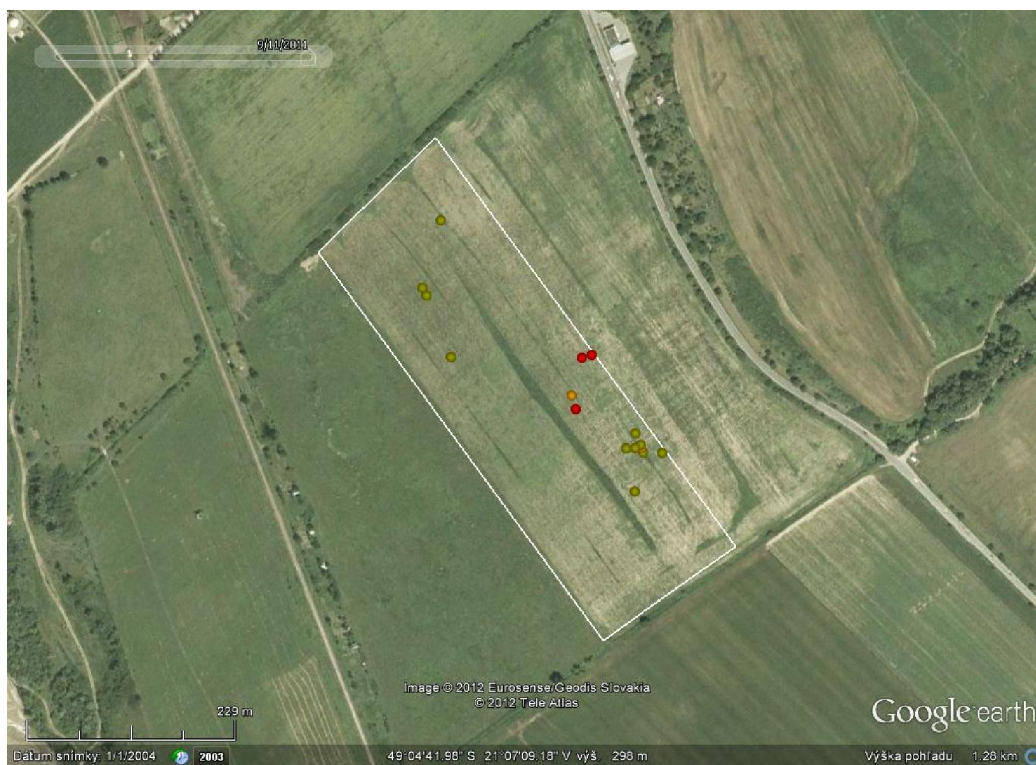
Mapa 33. Lipany-Predné pole. Preskúmaný polygón a rozptyl nálezov. Legenda: žltá – mazačnica, oranžová – keramika; červená – železná troska. (Vytvorené v programe Google Earth 6.0.3.2197.)



Mapa 34. Medzany-Kamenec. Polohy 1, 2, 3. (Vytvorené v programe Google Earth 6.0.3.2197.)



Mapa 35. Medzany-pod Kamencom. Kóta 320, približná poloha pokusnej sondy O. Lórenca, zberom preskúmané polygóny a rozptýl nálezov. Legenda: žltá – mazanica, oranžová – keramika; červená – železná troska. (Vytvorené v programe Google Earth 6.0.3.2197.)



Mapa 36. Orkucany-Lúky. Preskúmaný polygón a rozptyl nálezov. Legenda: oranžová – keramika; hnedá – štiepaná industria, červená – železná troska. (Vytvorené v programe Google Earth 6.0.3.2197.)



Mapa 37. Orkucany-pri cintoríne. Preskúmaný polygón a rozptyl nálezov. Legenda: oranžová – keramika; hnedá – štiepaná industria. (Vytvorené v programe Google Earth 6.0.3.2197.)



Mapa 38. Pečovská Nová Ves-Bukovec. Preskúmaný polygón. Rozptyl radiolaritových úlomkov. Farebne rozlíšené podľa váhy najťažšieho zlomku v danom bode. Legenda: tmavohnedá – nad 100 g, svetlohnedá – 50 – 99 g, žltá – 11 – 49 g, biela – do 10 g. (Vytvorené v programe Google Earth 6.0.3.2197.)



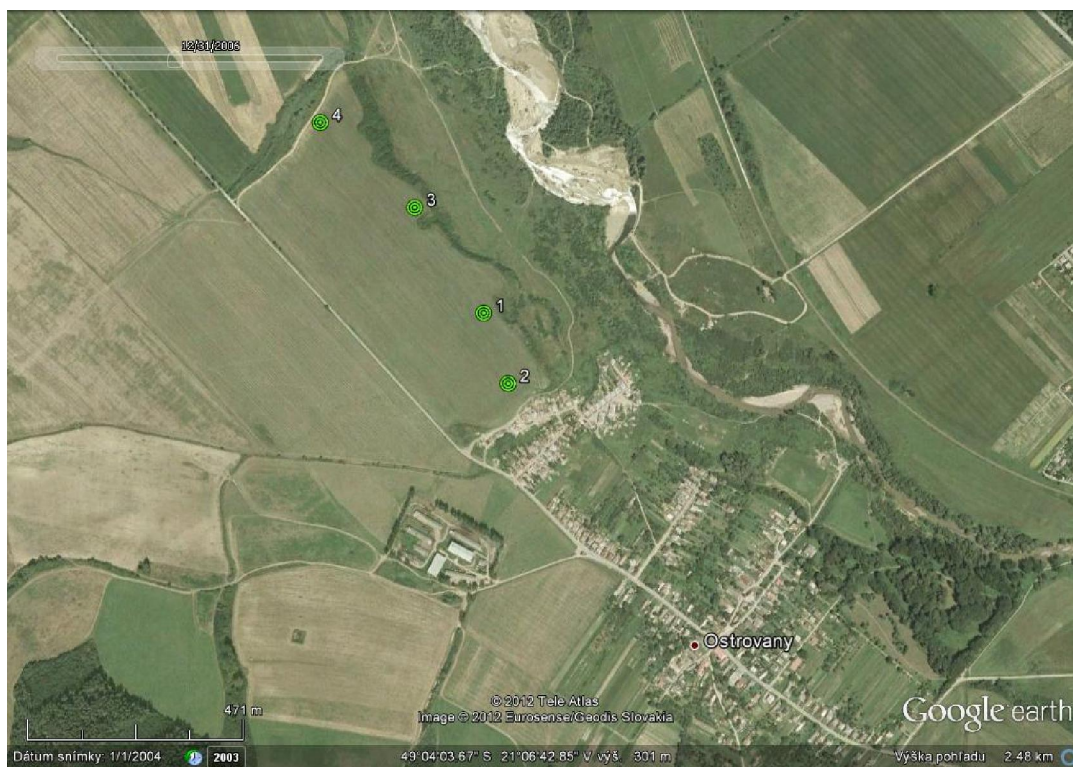
Mapa 39. Pečovská Nová Ves-nad bývalým JRD. Rozptyl nálezov. (Vytvorené v programe Google Earth 6.0.3.2197.)



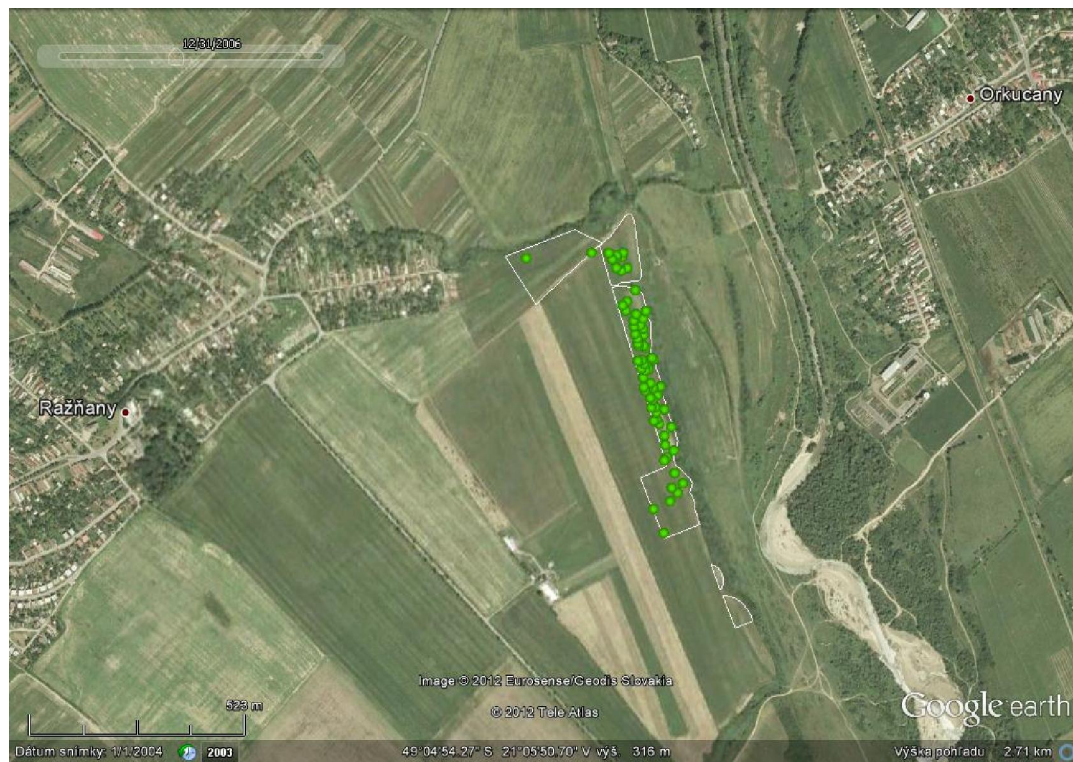
Mapa 40. Pečovská Nová Ves-Nad tehelňou. Rozptyl štiepanej industrie. (Vytvorené v programe Google Earth 6.0.3.2197.)



Mapa 41. Pečovská Nová Ves-Oľšianky. Preskúmaný polygón a rozptyl nálezov. Legenda: oranžová – keramika; hnedá – štiepaná industria. (Vytvorené v programe Google Earth 6.0.3.2197.)



Mapa 42. Ražňany-Farské. Sektory s archeologickými nálezmi (vytvorené podľa Karabinoš A. –Vizdal M. 2009). 1 – miesto archeologickej sondáže 2009; 3 – nálezy bukovohorskej kultúry; 2,4 – ďalšie sektory s archeologickými nálezmi. (Vytvorené v programe Google Earth 6.0.3.2197.)



Mapa 43. Ražňany-letisko. Preskúmané polygóny a rozptýl nálezov (neprítomnosť nálezov v južnej časti dlhého polygónu čiastočne zodpovedá realite, v dvoch južných polygónoch ale nálezy nie sú zobrazené len pre technickú chybu prístroja v teréne). (Vytvorené v programe Google Earth 6.0.3.2197.)



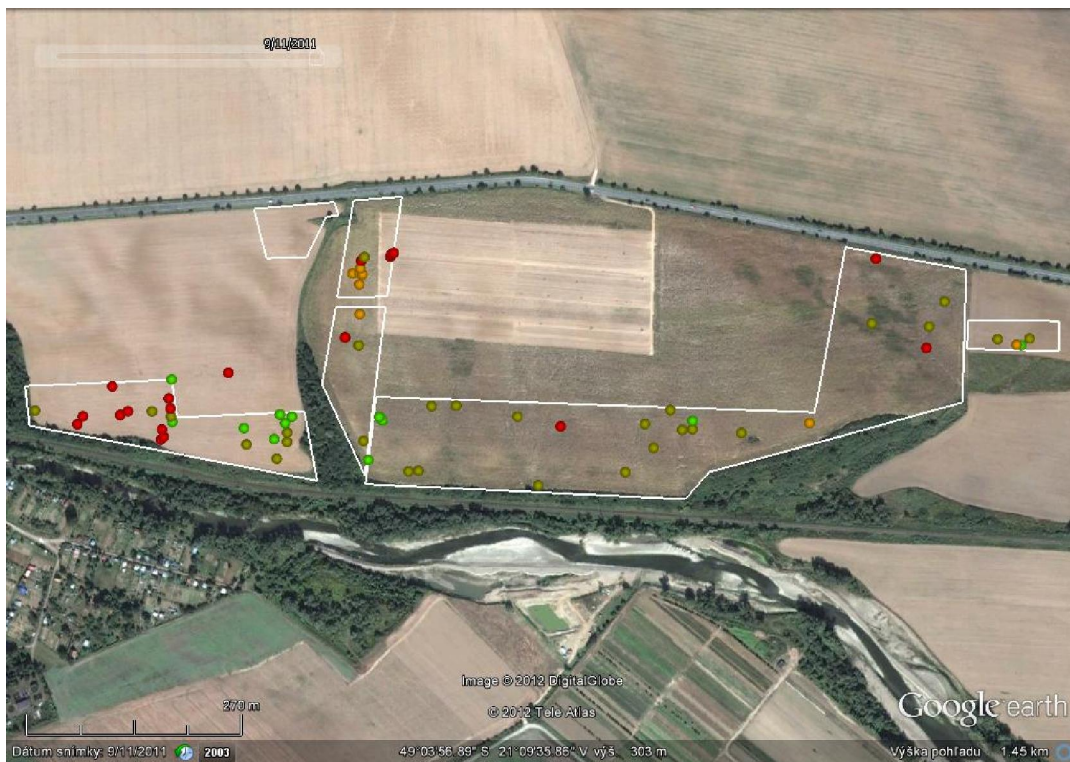
Mapa 44. Sabinov-Kapolňa cintorine. Preskúmaný polygón a rozptyl nálezov. Legenda: žltá – mazanica, oranžová – keramika; hnedá – štiepaná industria. (Vytvorené v programe Google Earth 6.0.3.2197.)



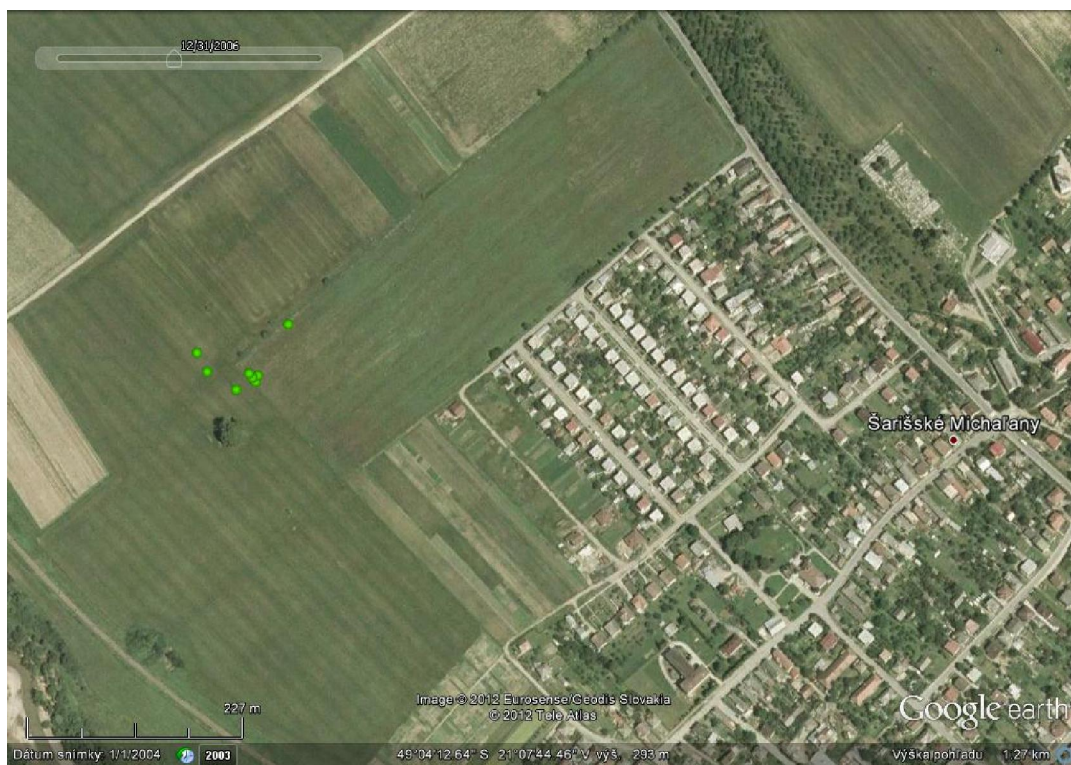
Mapa 45. Šarišské Michaľany-Briežky. Preskúmané polygóny a rozptyl nálezov. Legenda: oranžová – keramika; hnedá – štiepaná industria. (Vytvorené v programe Google Earth 6.0.3.2197.)



Mapa 46. Šarišské Michaľany-Giraš 1. (zobrazená aj známa poloha Šarišské Michaľany-Fedelemka). Preskúmaný polygón a rozptyl nálezov. Legenda: oranžová – keramika. (Vytvorené v programe Google Earth 6.0.3.2197.)



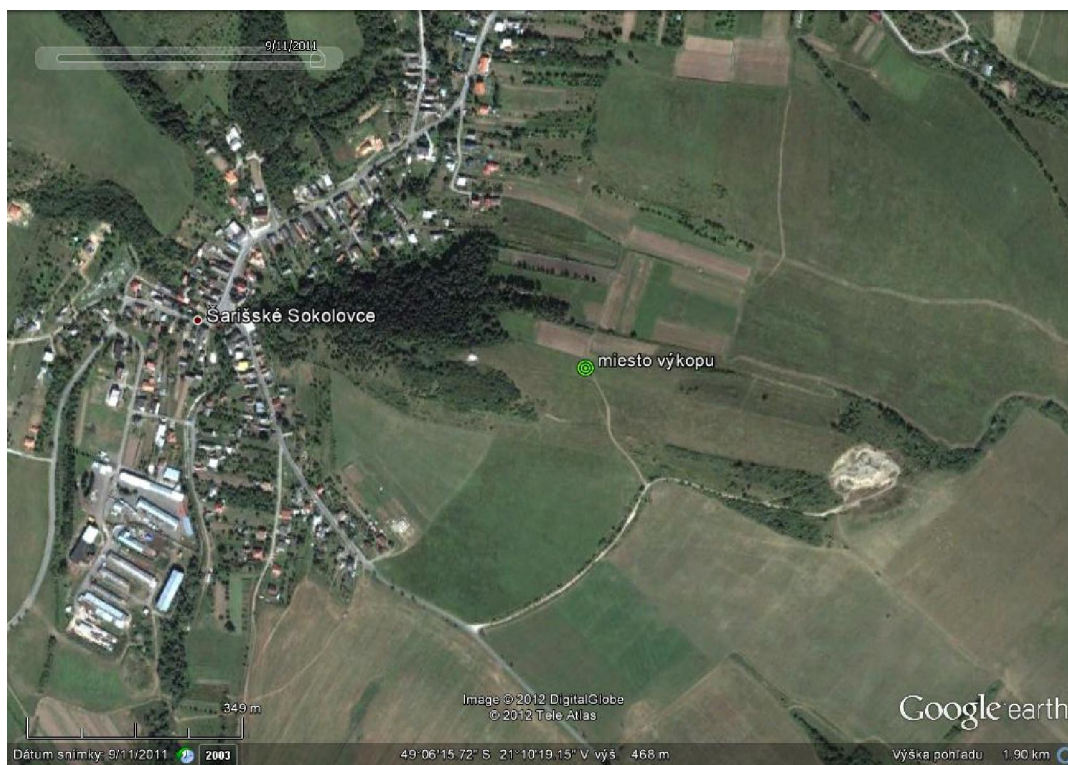
Mapa 47. Šarišské Michaľany-Michaľanska hura. (vľavo dole záhradkárská osada obce). Preskúmané polygóny a rozptyl nálezov. Legenda: oranžová – eneolitická keramika; hnedá – štiepaná industria; zelená – keramika z doby rímskej?; červená – železná troska. (Vytvorené v programe Google Earth 6.0.3.2197.)



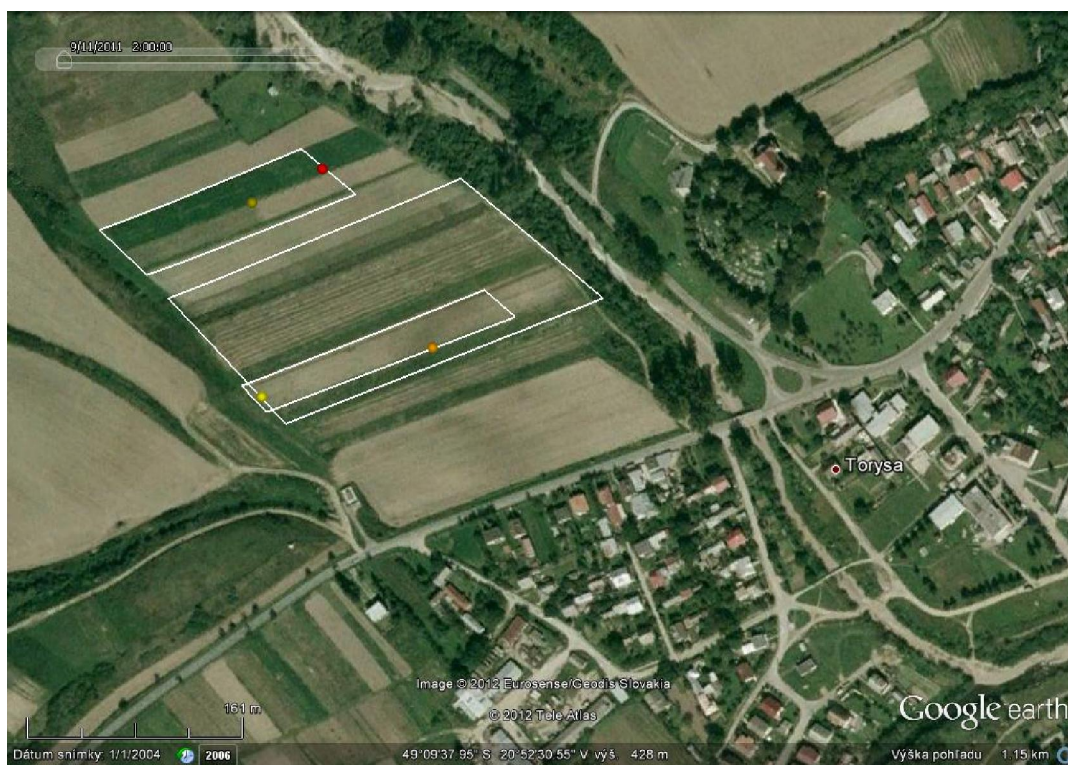
Mapa 48. Šarišské Michaľany-Pri kaplnke. Rozptyl nálezov. (Vytvorené v programe Google Earth 6.0.3.2197.)



Mapa 49. Šarišské Michaľany-Stredné pole (SZ polygón) a Gregorovce-Stredné pole (JV polygón). Nálezy keramiky. (Vytvorené v programe Google Earth 6.0.3.2197.)



Mapa 50. Šarišské Sokolovce-kóta 493,6 (zalesnený kopec vľavo), telekomunikačný stožiar (biely bod na vrchole) a presné miesto výkopu s archeologickým materiálom. (Vytvorené v programe Google Earth 6.0.3.2197.)




Mapa 51. Torysa-Roveň. Preskúmané polygóny a rozptyl nálezov. Legenda: oranžová – eneolitická keramika; hnedá – štiepaná industria; červená – železná troska. (Vytvorené v programe Google Earth 6.0.3.2197.)



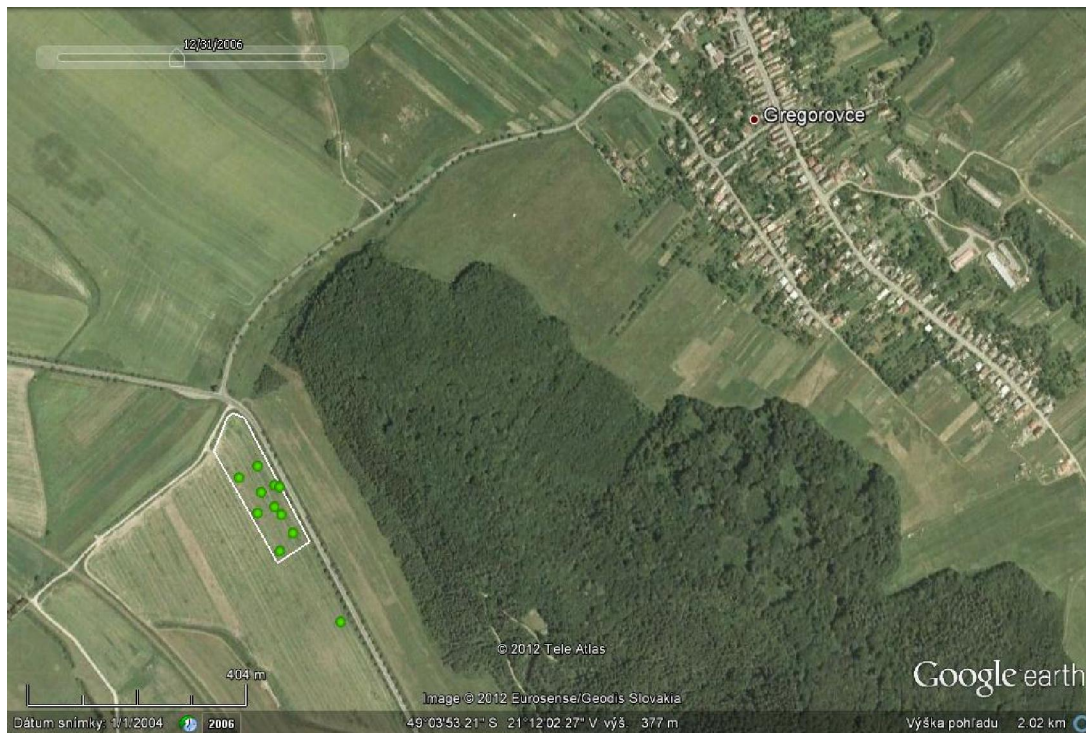
Mapa 52. Torysa-Úvozy. Preskúmané polygóny a rozptyl nálezov. Legenda: oranžová – eneolitická keramika; hnedá – štiepaná industria; červená – železná troska. (Vytvorené v programe Google Earth 6.0.3.2197.)




Mapa 53. Veľký Šariš-Kóta 361,1. Miesta nálezu dvoch odštepov z limnosilicitu. (Vytvorené v programe Google Earth 6.0.3.2197.)



Mapa 54. Veľký Šariš-kóta 375,6. Miesto nálezu pravekej (pravdepodobne eneolitickej) keramiky. (Vytvorené v programe Google Earth 6.0.3.2197.)



Mapa 55. Veľký Šariš-Kúty. Preskúmaný polygón a rozptýl nálezov. (Vytvorené v programe Google Earth 6.0.3.2197.)









Obr. 5. Jakubovany-Slaná studňa, úštep, limnosilicít, patinovaný.


Obr. 6. Jakubovany-Slaná studňa, úštep, limnosilicít, typ Banské.



Obr. 11. Šarišské Michaľany-Giraš 1, črep s prímiesou šamotu, vonkajší povrch.







Obr. 12. Šarišské Michaľany-Giraš 1, črep s prímiesou šamotu, zvetraný vnútorný povrch (dobře viditeľná hmota)







	
	
	
<p>Obr. 17. Orkucany-pri cintoríne, črep s jemnou prímiesou šamotu, vonkajší povrch.</p>	<p>Obr. 18. Orkucany-pri cintoríne, črep s jemnou prímiesou šamotu, vnútorný povrch.</p>



Obr. 23. Orkucany-pri cintoríne, odštep upravený retušou, červenohnedý radiolarit.

Obr. 24 Šarišské Michal'any-Briežky, čepeľ, bližšie neurčená hornina sivej farby.







	
	
	
<p>Obr. 29. Šarišské Michaľany-Briežky, zlomok s obsahom sľudnatého piesku, vonkajší povrch</p>	<p>Obr. 30. Šarišské Michaľany-Briežky, zlomok s obsahom sľudnatého piesku, vnútorný povrch.</p>







	
	<p>ř,</p>
	
	<p>jurský</p>
	
<p>Obr. 35. Pečovská Nová Ves-Bukovec, dvojpodstavové jadro, radiolarit.</p>	<p>Obr. 36. Pečovská Nová Ves-Bukovec, jadro so zmenenou orientáciou (90stupňové), radiolarit.</p>





Obr. 41. Brezovica-Nad brehmi, črep s prímiesou piesku zdobený rytou viacradovou vlnovkou.

Obr. 42. Brezovica-Nad brehmi, črep s prímiesou piesku zdobený rytou viacradovou vlnovkou?

	
	
	
<p>Obr. 47. Šarišské Michaľany-Michaľanska hora, kamenná sekerka, ílovec?</p>	<p>Obr. 48. Šarišské Michaľany-Michaľanska hora, škrabadlo, radiolarit.</p>

	
	
	
<p>Obr. 53. Ražňany-letisko, sivá keramika z mladšej až neskorej doby rímskej a železná troska.</p>	<p>Obr. 54. Ražňany-letisko, čepielka, radiolarit.</p>









Obr. 59. Torysa-Úvozy, tvrdo vypálený črep s prímiesou sľudnatého piesku zdobený rytou vlnovkou, severokarpatská skupina.


Obr. 60. Torysa-Úvozy, odštep, krakovsko-jurský pazúrik?



Obr. 65. Veľký Šariš-Kúty, tvrdo vypálený zlomok ostrený sľudnatým mieskom pripomínajúci včasnostredovekú keramiku.


Obr. 66. Veľký Šariš-Kúty, odštep, opál? / chalcedón?

	
	
	
<p>Obr. 71. Medzany-Pod Kamencom, slabo vypálený zlomok s vysokým obsahom organického ostriva, neolít.</p>	<p>Obr. 72. Medzany-Pod Kamencom, keramika s vonkajšou a vnútornou engobou, vonkajší povrch, doba bronzová až doba halštatská.</p>



Obr. 77. Jakubovany-Široké, proxiálna časť širšej čepele, obsidián.

Obr. 78. Šarišské Michaľany-Stredé pole, zlomok s obojtrannou engobou, doba bronzová až doba halštatská.



Obr. 81. Veľký Šariš-Kanaš-dom A. Klimka, neskoroláténska misa s výrazne vyhutým okrajom a praslen z prevítaného črepu.

Obr. 82. Z bývalej súkromnej zbierky farára a amatérskeho archeológa ThDr. Jozefa Leščáka (1914 – 1999).



Foto 1. Val hradiska preťatý lesnou cestou.



Foto 2. Výkop po vykrádačoch na hradisku Močidl'any-Várhed'.



Foto 3. Šarišské Sokolovce. Výkop na pripojenie telekomunikačného stožiaru medzi kótami 493,6 a 465,7.