


8.1 Nově zaznamenané lokality výskytu druhů *Dicranum majus* a *Polytrichum alpinum*

Tab. 15 Přehled nově zaznamenaných lokalit výskytu druhů *Dicranum majus* a *Polytrichum alpinum* na území Národního parku České Švýcarsko

Druh	GPS souřadnice (WGS 84)		Nadmořská výška (m)
<i>Dicranum majus</i>	14,44918	50,91207	357,67
<i>Dicranum majus</i>	14,45045	50,91193	394,05
<i>Dicranum majus</i>	14,33232	50,86582	255,23
<i>Dicranum majus</i>	14,33223	50,86553	244,14
<i>Dicranum majus</i>	14,38119	50,88086	339,62
<i>Dicranum majus</i>	14,34821	50,88468	277,39
<i>Dicranum majus</i>	14,40116	50,90342	358,13
<i>Dicranum majus</i>	14,40118	50,89984	273,58
<i>Dicranum majus</i>	14,39762	50,90156	277,33
<i>Dicranum majus</i>	14,34876	50,87482	362,85
<i>Dicranum majus</i>	14,35293	50,87221	383,29
<i>Dicranum majus</i>	14,35868	50,87452	383,64
<i>Dicranum majus</i>	14,36009	50,87603	361,32
<i>Dicranum majus</i>	14,2984	50,86473	205,67
<i>Dicranum majus</i>	14,3801	50,87993	295,95
<i>Dicranum majus</i>	14,38106	50,88364	287,65
<i>Dicranum majus</i>	14,37888	50,88516	280,49
<i>Dicranum majus</i>	14,37713	50,88777	275,53
<i>Dicranum majus</i>	14,34834	50,87483	339,74
<i>Dicranum majus</i>	14,35274	50,87253	343,89
<i>Dicranum majus</i>	14,354	50,87145	358,76
<i>Dicranum majus</i>	14,35913	50,87387	359,9
<i>Dicranum majus</i>	14,35848	50,88023	307
<i>Dicranum majus</i>	14,41681	50,8647	350,83
<i>Dicranum majus</i>	14,41047	50,89937	321,19
<i>Dicranum majus</i>	14,42297	50,90173	331,14
<i>Dicranum majus</i>	14,38085	50,88335	285,81
<i>Dicranum majus</i>	14,28697	50,87016	161,81
<i>Dicranum majus</i>	14,32012	50,86366	203,94
<i>Dicranum majus</i>	14,40864	50,88705	392,62
<i>Dicranum majus</i>	14,40936	50,89306	395,66
<i>Dicranum majus</i>	14,40559	50,89263	319,47
<i>Dicranum majus</i>	14,44096	50,92456	406,68
<i>Dicranum majus</i>	14,34182	50,87355	345,69
<i>Polytrichum alpinum</i>	14,40732	50,88955	308,55
<i>Polytrichum alpinum</i>	14,3889	50,89711	303,74
<i>Polytrichum alpinum</i>	14,34732	50,84742	276,24

Polytrichum alpinum	14,34516	50,84706	291,24
Polytrichum alpinum	14,38283	50,88082	310,49
Polytrichum alpinum	14,34605	50,87314	312,2
Polytrichum alpinum	14,35304	50,87132	352,49
Polytrichum alpinum	14,30099	50,86485	212,86
Polytrichum alpinum	14,37953	50,88157	279,05
Polytrichum alpinum	14,37842	50,88365	275,84
Polytrichum alpinum	14,38054	50,8837	280,37
Polytrichum alpinum	14,37615	50,88379	279,23
Polytrichum alpinum	14,37599	50,88381	283,69
Polytrichum alpinum	14,36002	50,88499	293,79
Polytrichum alpinum	14,36415	50,88295	286,23
Polytrichum alpinum	14,36167	50,88094	337,52
Polytrichum alpinum	14,41854	50,8646	356,45
Polytrichum alpinum	14,4183	50,89928	323,99
Polytrichum alpinum	14,37554	50,88374	288,25
Polytrichum alpinum	14,28639	50,87057	190,16
Polytrichum alpinum	14,31309	50,86387	197,83
Polytrichum alpinum	14,39901	50,89584	365,19
Polytrichum alpinum	14,39899	50,90048	289,26
Polytrichum alpinum	14,26072	50,88123	203,14
Polytrichum alpinum	14,26269	50,88293	250,14
Polytrichum alpinum	14,26575	50,88876	281,19
Polytrichum alpinum	14,44288	50,92887	370,84
Polytrichum alpinum	14,44109	50,9245	412,76
Polytrichum alpinum	14,42843	50,92321	352

8.2 Validace lokality

Název lokality:	DIC_1
Účel validace:	Ověření predikce výskytu <i>Dicranum majus</i>
GPS souřadnice (WGS84):	N 50.8443° E 14.343483°
Popis lokality:	Vysoká Lípa, Dolský mlýn. Boční zařízlá rokle v zadní části hlavní rokle, vzrostlé smrky napadené kůrovcem, místy mladý smrkový porost.
Přítomné druhy:	<i>Bazzania trilobata</i> <i>Dicranum fuscescens</i> <i>Dicranum scoparium</i> <i>Hypnum cupressiforme</i> <i>Leucobryum glaucum</i> <i>Pleurozium schreberi</i> <i>Polytrichum formosum</i> <i>Sphagnum sp.</i> <i>Carex brizoides</i> <i>Dryopteris filix-mas</i> <i>Oxalis sp.</i> <i>Vaccinium myrtillus</i>
Sběr položek (počet), určení druhů:	Ano (2) <i>Dicranum majus</i> <i>Dicranum scoparium</i>
Fotodokumentace:	

Název lokality:	DIC_2
Účel validace:	Ověření predikce výskytu <i>Dicranum majus</i>
GPS souřadnice (WGS84):	N 50.851133° E 14.339667°
Popis lokality:	Vysoká Lípa, Dolský mlýn, rokle směrem na Kamenickou Stráň. Vzrostlé smrky bez kůrovce, místy buky.
Přítomné druhy:	<i>Bazzania trilobata</i> <i>Dicranum fuscescens</i> <i>Dicranum scoparium</i> <i>Hypnum cupressiforme</i> <i>Leucobryum glaucum</i> – řídce <i>Pleurozium schreberi</i> <i>Polytrichum commune</i> <i>Polytrichum formosum</i> <i>Sphagnum</i> sp. <i>Dryopteris filix-mas</i> <i>Luzula luzuloides</i>
Sběr položek (počet), určení druhů:	Ano (2) <i>Dicranum majus</i> <i>Dicranum majus</i>
Fotodokumentace:	

Název lokality:	DIC_3
Účel validace:	Ověření predikce výskytu <i>Dicranum majus</i>
GPS souřadnice (WGS84):	N 50.872033° E 14.390767°
Popis lokality:	Jetřichovice, Lagergrund, Wassergrund. Širší rokle s potokem, na rozcestí, vzrostlé smrky, borovice lesní, buky a břízy. Na mechorosty chudší.
Přítomné druhy:	<i>Hypnum cupressiforme</i> <i>Leucobryum glaucum</i> <i>Polytrichum formosum</i> <i>Sphagnum sp.</i> <i>Calluna vulgaris</i> <i>Carex brizoides</i> <i>Digitalis purpurea</i> <i>Juncus sp.</i> <i>Vaccinium myrtillus</i>
Sběr položek (počet), určení druhů:	Ne
Fotodokumentace:	

Název lokality:	DIC_4
Účel validace:	Ověření predikce výskytu <i>Dicranum majus</i>
GPS souřadnice (WGS84):	N 50.87665° E 14.336217°
Popis lokality:	Mezní Louka, Schlafgrund, rokle za Dlouhou úbočnicovou cestou, zelená turistická stezka. Zařízlá rokle, podmáčená smrčina na dně rokle, při bázi rokle hojně mechorosty.
Přítomné druhy:	<i>Dicranum fuscescens</i> , <i>Dicranum scoparium</i> <i>Leucobryum juniperoideum</i> <i>Plagiothecium undulatum</i> <i>Polytrichum formosum</i> <i>Sphagnum</i> sp. – hojně <i>Vaccinium myrtillus</i>
Sběr položek (počet), určení druhů:	Ano (1) <i>Dicranum scoparium</i>
Fotodokumentace:	

Název lokality:

DIC_5

Účel validace:

Ověření predikce výskytu *Dicranum majus*

GPS souřadnice (WGS84):

N 50.8842° E 14.315283°

Popis lokality:

Mezná, Gabrielina cesta, Grosser Zschand.
Křižovatka hlubokých roklí, vzrostlé smrky, při
bázi rokle hojně mechorosty.

Přítomné druhy:

Bazzania trilobata
Dicranum fuscescens
Dicranum scoparium
Leucobryum glaucum - hojně
Polytrichum formosum

Vaccinium myrtillus

**Sběr položek (počet), určení
druhů:**

Ano (3)
Dicranum majus
Dicranum majus
Dicranum majus

Fotodokumentace:



Název lokality: DIC_6

Účel validace: Ověření predikce výskytu *Dicranum majus*

GPS souřadnice (WGS84): N 50.88835° E 14.3358°


Popis lokality: Mezná, Donnergrund, Malý kozi důl.
Dno zařízlé rokle, vzrostlé smrky a mladý smrkový porost.

Přítomné druhy:
Bazzania trilobata
Dicranum fuscescens - hojně
Dicranum scoparium - hojně
Leucobryum glaucum – hojně
Sphagnum sp. – hojně

**Sběr položek (počet),
určení druhů:** Ano (3)
Dicranum fuscescens
Dicranum fuscescens
Dicranum fuscescens

Fotodokumentace:




Název lokality:	DIC_7
Účel validace:	Ověření predikce výskytu <i>Dicranum majus</i>
GPS souřadnice (WGS84):	N 50.88405° E 14.273533°
Popis lokality:	Hřensko, červená turistická stezka, Gabrielina cesta. Dno údolí, mírný svah, vzrostlé smrky bez kůrovce a buky.
Přítomné druhy:	<i>Dicranella heteromalla</i> <i>Dicranum fuscescens</i> – hojně <i>Dicranum scoparium</i> – hojně <i>Hypnum cupressoforme</i> <i>Leucobryum glaucum</i> <i>Polytrichum formosum</i> <i>Vaccinium myrtillus</i>
Sběr položek (počet), určení druhů:	Ne
Fotodokumentace:	

Název lokality:	DIC_8
Účel validace:	Ověření predikce výskytu <i>Dicranum majus</i>
GPS souřadnice (WGS84):	N 50.893283° E 14.37865°
Popis lokality:	Zadní Jetřichovice, u zelené turistické stezky, Soudkový důl. Boční rokle, vzrostlé smrky bez kůrovce, místy buky, mladý smrkový porost na dně rokle.
Přítomné druhy:	<i>Bazzania trilobata</i> <i>Dicranum fuscescens</i> <i>Dicranum scoparium</i> <i>Dicranodontium denudatum</i> <i>Hypnum cupressiforme</i> <i>Plagiothecium undulatum</i> <i>Pleurozium schreberi</i> <i>Polytrichum formosum</i> <i>Digitalis purpurea</i> <i>Luzula luzuloides</i> <i>Vaccinium myrtillus</i>
Sběr položek (počet), určení druhů:	Ano (2) <i>Dicranum fuscescens</i> <i>Dicranum fuscescens</i>
Fotodokumentace:	

Název lokality:	DIC_9
Účel validace:	Ověření predikce výskytu <i>Dicranum majus</i>
GPS souřadnice (WGS84):	N 50.89765° E 14.361617°
Popis lokality:	Zadní Jetřichovice, u zelené turistické stezky, Hegerhausweg. U řeky Křinice, při bázi skal, vzrostlé smrky bez kůrovce, buky, místy břízy.
Přítomné druhy:	<i>Dicranum fuscescens</i> <i>Dicranum scoparium</i> <i>Dicranodontium denudatum</i> <i>Hypnum cupressiforme</i> <i>Leucobryum glaucum</i> <i>Leucobryum juniperoideum</i> <i>Plagiothecium undulatum</i> <i>Polytrichum formosum</i> <i>Dryopteris filix-mas</i> <i>Oxalis</i> sp. <i>Vaccinium myrtillus</i>
Sběr položek (počet), určení druhů:	Ne
Fotodokumentace:	

Název lokality:	DIC_10
Účel validace:	Ověření predikce výskytu <i>Dicranum majus</i>
GPS souřadnice (WGS84):	N 50.9033° E 14.412883°
Popis lokality:	Doubice, u modré turistické stezky, údolí Červeného potoka, Lorenzgrund. Zařízlá rokle s potokem, vzrostlé smrky a mladý smrkový porost na dně rokle.
Přítomné druhy:	<i>Bazzania trilobata</i> <i>Dicranum fuscescens</i> <i>Dicranum scoparium</i> <i>Hypnum cupressiforme</i> <i>Polytrichum commune</i> <i>Polytrichum formosum</i> <i>Sphagnum sp.</i> <i>Carex brizoides</i> <i>Luzula luzuloides</i> <i>Vaccinium myrtillus</i>
Sběr položek (počet), určení druhů:	Ano (2) <i>Dicranum fuscescens</i> <i>Dicranum majus</i>
Fotodokumentace:	

Název lokality:	POL_1
Účel validace:	Ověření predikce výskytu <i>Polytrichum alpinum</i>
GPS souřadnice (WGS84):	N 50.878933° E 14.443133°
Popis lokality:	Doubice, směrem na Chříbský hrádek. Široká rokle s potokem, vzrostlé smrky, mladý smrkový porost na dně rokle.
Přítomné druhy:	<i>Dicranum fuscescens</i> <i>Dicranum scoparium</i> <i>Pleurozium schreberi</i> <i>Polytrichum commune</i> <i>Polytrichum formosum</i> <i>Calluna vulgaris</i> <i>Carex brizoides</i> <i>Digitalis purpurea</i> <i>Vaccinium myrtillus</i>
Sběr položek (počet), určení druhů:	Ne
Fotodokumentace:	

Název lokality:

POL_2

Účel validace:

Ověření predikce výskytu *Polytrichum alpinum*

GPS souřadnice (WGS84):

N 50.868767° E 14.375633°

Popis lokality:

Vysoká Lípa, poblíž červené turistické stezky, u České silnice.

Skalní výchoz v široké boční rokli, vzrostlé smrky bez kůrovce a buky.

Přítomné druhy:

Bazzania trilobata

Dicranum scoparium

Leucobryum glaucum – hojně

Polytrichum formosum


Sphagnum sp. - hojně

Sběr položek (počet), určení druhů:

Ano (1)

Polytrichum alpinum

Fotodokumentace:



Název lokality:

POL_3

Účel validace:

Ověření predikce výskytu *Polytrichum alpinum*

GPS souřadnice (WGS84):

N 50.869567° E 14.351833°

Popis lokality:

Vysoká Lípa, mezi červenou a žlutou turistickou značkou, Šaunštejn.
Skalní výchoz v mírném svahu, vzrostlé smrky bez kůrovce.

Přítomné druhy:

Dicranum fuscescens - hojně
Dicranum scoparium - hojně
Leucobryum glaucum - hojně
Polytrichum formosum – řídké

Vaccinium myrtillus


Sběr položek (počet), určení druhů:

Ano (1)

Polytrichum alpinum

Fotodokumentace:



Název lokality:	POL_4
Účel validace:	Ověření predikce výskytu <i>Polytrichum alpinum</i>
GPS souřadnice (WGS84):	N 50.876133° E 14.401517°
Popis lokality:	Jetřichovice, Na Tokáni, Lagergrund. Na skalním výchozu nad cestou, mladý smrkový porost, vzrostlé borovice lesní, místy břízy.
Přítomné druhy:	<i>Dicranum fuscescens</i> <i>Hypnum cupressiforme</i> <i>Cladonia sp.</i> - hojně <i>Dryopteris filix-mas</i> <i>Vaccinium myrtillus</i>
Sběr položek (počet), určení druhů:	Ne
Fotodokumentace:	

Název lokality: POL_5

Účel validace: Ověření predikce výskytu *Polytrichum alpinum*

GPS souřadnice (WGS84): N 50.897983° E 14.413883°

Popis lokality: Doubice, u modré turistické stezky, údolí Červeného potoka. Boční širší rokle s potokem, skalní výchozy, vzrostlé smrky bez kůrovce.

Přítomné druhy:
Dicranum fuscescens
Dicranum scoparium
Leucobryum glaucum
Plagiothecium undulatum
Polytrichum formosum
Rhytidiadelphus loreus

Digitalis purpurea
Dryopteris filix-mas
Luzula luzuloides
Vaccinium myrtillus

Sběr položek (počet), určení druhů: Ano (2)
Polytrichum formosum
Polytrichum formosum

Fotodokumentace:



Název lokality:

POL_6

Účel validace:

Ověření predikce výskytu *Polytrichum alpinum*

GPS souřadnice (WGS84):

N 50.900533° E 14.393633°

Popis lokality:

Doubice, u modré turistické stezky, poblíž Černé brány.
Na kopci nad údolím Červeného potoka, místy skalní výchozy, vzrostlé smrky.

Přítomné druhy:

Dicranum fuscescens
Dicranum scoparium
Hypnum cupressiforme
Leucobryum glaucum
Polytrichum formosum

Digitalis purpurea
Vaccinium myrtillus

Sběr položek (počet), určení druhů:

Ne

Fotodokumentace:



Název lokality:

POL_7

Účel validace:

Ověření predikce výskytu *Polytrichum alpinum*

GPS souřadnice (WGS84):

N 50.9177° E 14.392517°

Popis lokality:

Zadní Doubice, poblíž Hraničního mostu, u modré turistické stezky.

Skalní výchozy nad řekou Křinicí, vzrostlé smrky.

Přítomné druhy:

Hypnum cupressiforme
Polytrichum formosum

Asplenium sp.

Dryopteris filix-mas

Oxalis sp.

Sběr položek (počet), určení druhů:

Ne

Fotodokumentace:



Název lokality:

POL_8

Účel validace:

Ověření predikce výskytu *Polytrichum alpinum*

GPS souřadnice (WGS84):

N 50.9186° E 14.402833°

Popis lokality:

Zadní Doubice, Temný důl.
Široká rokle s potokem, skalní výchozy při bázi rokle, vzrostlé smrky.

Přítomné druhy:

Bazzania trilobata
Dicranum fuscescens
Dicranum scoparium
Plagiothecium undulatum
Pleurozium schreberi
Polytrichum formosum

Digitalis purpurea
Vaccinium myrtillus


Sběr položek (počet), určení druhů:

Ano (1)

Polytrichum formosum

Fotodokumentace:



Název lokality:	POL_9
Účel validace:	Ověření predikce výskytu <i>Polytrichum alpinum</i>
GPS souřadnice (WGS84):	N 50.91905° E 14.430867°
Popis lokality:	Kyjov, Kyjovské údolí, před Turistickým mostem, červená turistická stezka. Skalní výchozy u cesty, vzrostlé smrky a mladý smrkový porost.
Přítomné druhy:	<i>Bazzania trilobata</i> <i>Hypnum cupressiforme</i> <i>Polytrichum formosum</i> <i>Rhytidiadelphus squarrosus</i> <i>Vaccinium myrtillus</i>
Sběr položek (počet), určení druhů:	Ano (1) <i>Polytrichum formosum</i>
Fotodokumentace:	

Název lokality: POL_10

Účel validace: Ověření predikce výskytu *Polytrichum alpinum*

GPS souřadnice (WGS84): N 50.925583° E 14.417067°

Popis lokality: Kyjov, Kyjovské údolí, Hluboký důl.
Široká rokle, skalní výchozy při bázi, vzrostlé smrky a mladý smrkový porost na dně rokle.

Přítomné druhy: *Bazzania trilobata*
Dicranum fuscescens
Dicranum scoparium
Hypnum cupressiforme
Polytrichum formosum
Sphagnum sp.

Vaccinium myrtillus

Sběr položek (počet), určení druhů: Ano (1)
Polytrichum formosum

Fotodokumentace:



Název lokality: VAL_1

Účel validace: Náhodná validace

GPS souřadnice (WGS84): N 50.857767° E 14.346817°

Popis lokality: Vysoká Lípa, nad žlutou turistickou stezkou, Na Zámečku. Kamenitý svah nad zástavbou domů, vzrostlé buky, místy břízy. Mechorosty téměř ne.

Přítomné druhy: *Hypnum cupressiforme*

Dryopteris filix-mas

Sběr položek (počet), určení druhů: Ne

Fotodokumentace:



Název lokality:

VAL_2

Účel validace:

Náhodná validace

GPS souřadnice (WGS84):

N 50.8655° E 14.43535°

Popis lokality:

Dolní Chřibská, mezi Říjnovou věží a Na Valech. Skalní výchozy ve svahu nad rokličkou s potokem, vzrostlé smrky a borovice vejmutovka, mladý porost buku a modřínu.

Přítomné druhy:


Dicranum fuscescens
Dicranum scoparium
Hypnum cupressiforme
Pleurozium schreberi
Sphagnum sp. – roztroušeně


Dryopteris filix-mas
Festuca altissima
Luzula luzuloides
Vaccinium myrtillus

Sběr položek (počet), určení druhů:

Ne

Fotodokumentace:



Název lokality:	VAL_3
Účel validace:	Náhodná validace
GPS souřadnice (WGS84):	N 50.868917° E 14.3331°
Popis lokality:	Vysoká Lípa, u silnice směrem na Hřensko. Náhorní plošina, vzrostlé smrky bez kůrovce a mladý smrkový porost.
Přítomné druhy:	<i>Dicranum scoparium</i> <i>Hypnum cupressiforme</i> - hojně <i>Leucobryum glaucum</i> <i>Polytrichum formosum</i> - hojně <i>Cladonia sp.</i> – hojně <i>Vaccinium myrtillus</i>
Sběr položek (počet), určení druhů:	Ne
Fotodokumentace:	

Název lokality: VAL_4

Účel validace: Náhodná validace

GPS souřadnice (WGS84): N 50.878067° E 14.443133°

Popis lokality: Doubice, směrem na Chřibský hrádek.
Skalní výchozy nad roklí, vzrostlé smrky a borovice
vejmutovka.
Mechorosty téměř ne.

Přítomné druhy: *Dicranum fuscescens*
Dicranum scoparium
Hypnum cupressiforme
Vaccinium myrtillus

**Sběr položek (počet), určení
druhů:** Ne

Fotodokumentace:



Název lokality:	VAL_5
Účel validace:	Náhodná validace
GPS souřadnice (WGS84):	N 50.874217° E 14.25295°
Popis lokality:	Hřensko, mezi červenou a žlutou turistickou stezkou, na okraji obce. Při bázi skalního výchozu, vzrostlé smrky a buky, hojně mechorosty.
Přítomné druhy:	<i>Bazzania trilobata</i> <i>Dicranella heteromalla</i> <i>Eurhynchium angustirete</i> <i>Leucobryum glaucum</i> <i>Polytrichum formosum</i> <i>Tetraphis pellucida</i> <i>Vaccinium myrtillus</i>
Sběr položek (počet), určení druhů:	Ano (1) <i>Polytrichum formosum</i>
Fotodokumentace:	

Název lokality: VAL_6

Účel validace: Náhodná validace

GPS souřadnice (WGS84): N 50.878133° E 14.297217°

Popis lokality: Mezná, poblíž rokle odbočující z Černého dolu. Mýtina po smrkovém lese napadeném kůrovcem (dřevo vytěženo a odvezeno).

Přítomné druhy: *Polytrichum formosum* (spálené sluncem)

Carex sp.

Digitalis purpurea


Juncus sp.

Luzula luzuloides

**Sběr položek (počet),
určení druhů:** Ne

Fotodokumentace:



Název lokality:	VAL_7
Účel validace:	Náhodná validace
GPS souřadnice (WGS84):	N 50.885367° E 14.2392°
Popis lokality:	Hřensko, nad Labem, mezi Dlouhým a Holubím rohem. Pata skalního ostrohu, prudký svah, vzrostlé smrky, místy buky a břízy.
Přítomné druhy:	<i>Dicranella heteromalla</i> <i>Hypnum cupressiforme</i> <i>Tetraphis pellucida</i> <i>Avenella flexuosa</i> <i>Carex brizoides</i>
Sběr položek (počet), určení druhů:	Ne
Fotodokumentace:	

Název lokality: VAL_8

Účel validace: Náhodná validace

GPS souřadnice (WGS84): N 50.90285° E 14.438517°

Popis lokality: Doubice, Stará doubická cesta, poblíž vrchu Hřebec. Široká rokle, vzrostlé smrky a buky ve svahu, mladý smrkový porost na dně rokle.

Přítomné druhy:
Dicranum fuscescens
Dicranum scoparium
Leucobryum glaucum
Plagiothecium undulatum
Polytrichum formosum

Vaccinium myrtillus - roztroušeně

Sběr položek (počet), určení

druhů:
Dicranum scoparium
Polytrichum formosum

Fotodokumentace:



Název lokality:

VAL_9

Účel validace:

Náhodná validace

GPS souřadnice (WGS84):

N 50.9121° E 14.40265°

Popis lokality:

Dlouhá cesta, směrem od Hadího pramene na Doubici.

Skalní výchozy ve svahu, vzrostlé smrky, níže vykácené.

Přítomné druhy:

Dicranum fuscescens

Dicranum scoparium

Hypnum cupressiforme

Leucobryum glaucum

Vaccinium myrtillus - hojně

Sběr položek (počet), určení

Ne

druhů:

Fotodokumentace:



Název lokality: VAL_10

Účel validace: Náhodná validace

GPS souřadnice (WGS84): N 50.914033° E 14.424817°

Popis lokality: Dlouhá cesta, směrem od Hadího pramene na Doubici, nad Starou Doubkovou cestou.
Svah pod skalním výchozem, vzrostlé smrky, výše buky a místy břízy, padlé kmeny.

Přítomné druhy:
Dicranum fuscescens
Dicranum scoparium
Hypnum cupressiforme

Dryopteris filix-mas
Vaccinium myrtillus

Sběr položek (počet), určení druhů: Ne

Fotodokumentace:

