

Seznam příloh

Příloha č. 1: Mapa osídlení syrského území Kurdy v roce 2004 (mapa)

Příloha č. 2: Mapa území Kurdistanu (mapa)

Příloha č. 3: Mapa hranic Kurdistanu dle Dohody ze Sèvres 1920 (mapa)

Příloha č. 4: Území kontrolované opozicí v srpnu 2012 (mapa)

Příloha č. 5: Území pod kontrolou ISIS 2014 (mapa)

Příloha č. 6: Sídla armádních rad dle nové vojenské struktury SDF (mapa)

Příloha č. 7: Znárodnění bitvy o Kobani na mapě (mapa)

Příloha č. 8: Území kontrolované syrskou armádou a cíle ruských náletů 30.9.-28.11.2015 (mapa)

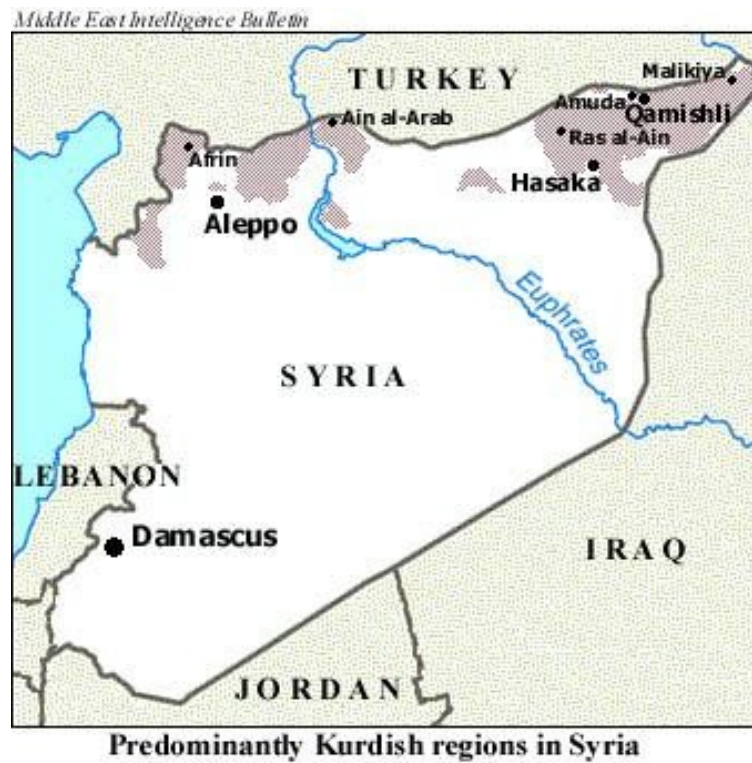
Příloha č. 9: Území kontrolované syrskou armádou a cíle ruských náletů 29.2.-15.03.2016 (mapa)

Příloha č. 10: Územní ztráty a zisky Kurdů mezi lednem 2015 a březnem 2016 (mapy)

Příloha č. 11: Oblast Rojavy k 20.5.2019 (mapa)

Přílohy

1) Mapa osídlení syrského území Kurdy v roce 2004



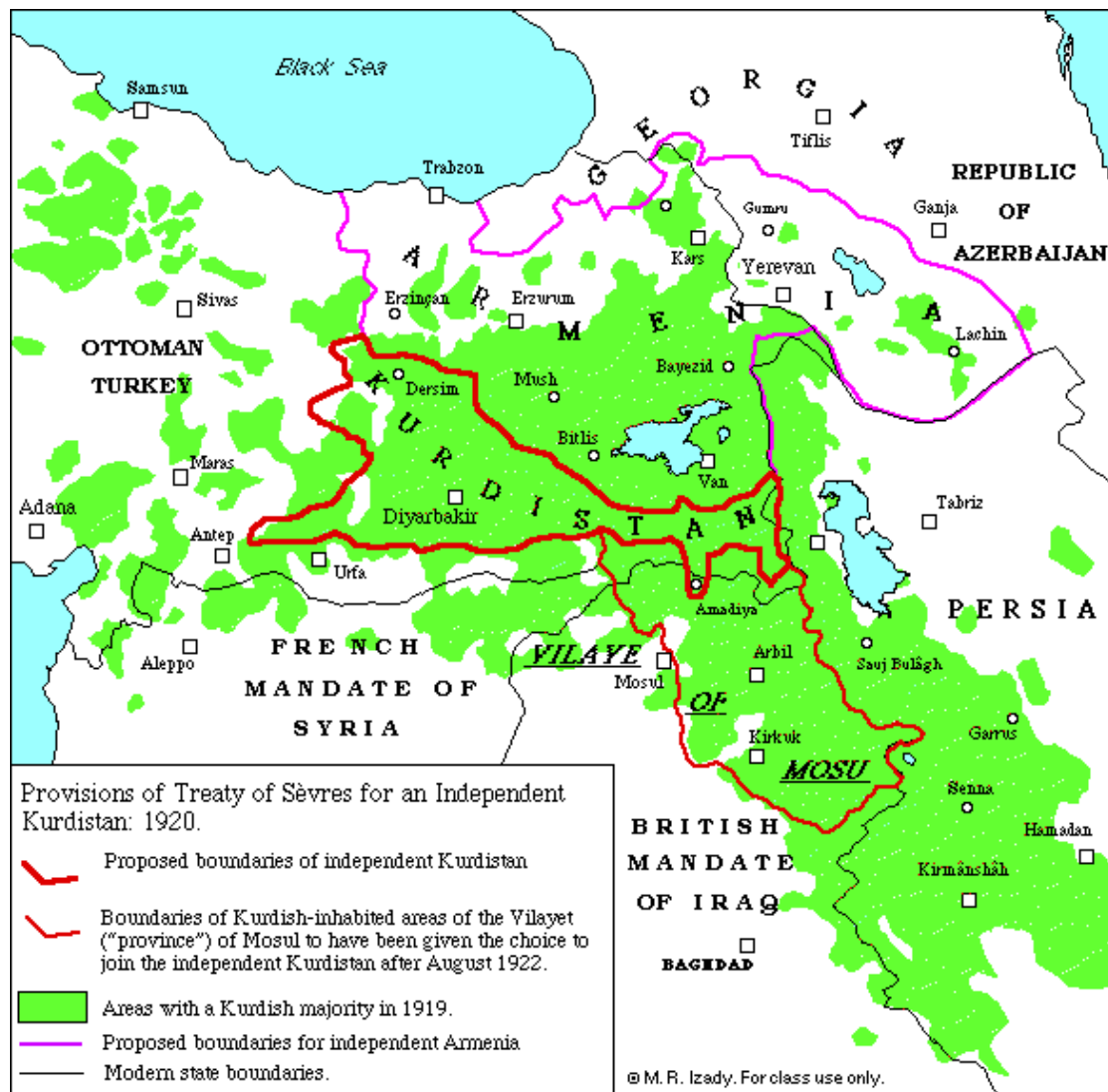
Zdroj: GARY C. GAMBILL, 2004. The Kurdish Reawakening in Syria [online]. 6(4). Dostupné z: http://www.meforum.org/meib/articles/0404_s1.htm?version=meter+at+null&module=meter-Links&pgtype=Blogs&contentId=&mediaId=&referrer=&priority=true&action=click&contentCollection=meter-links-click

2) Mapa hranic Kurdistánu (mapa)



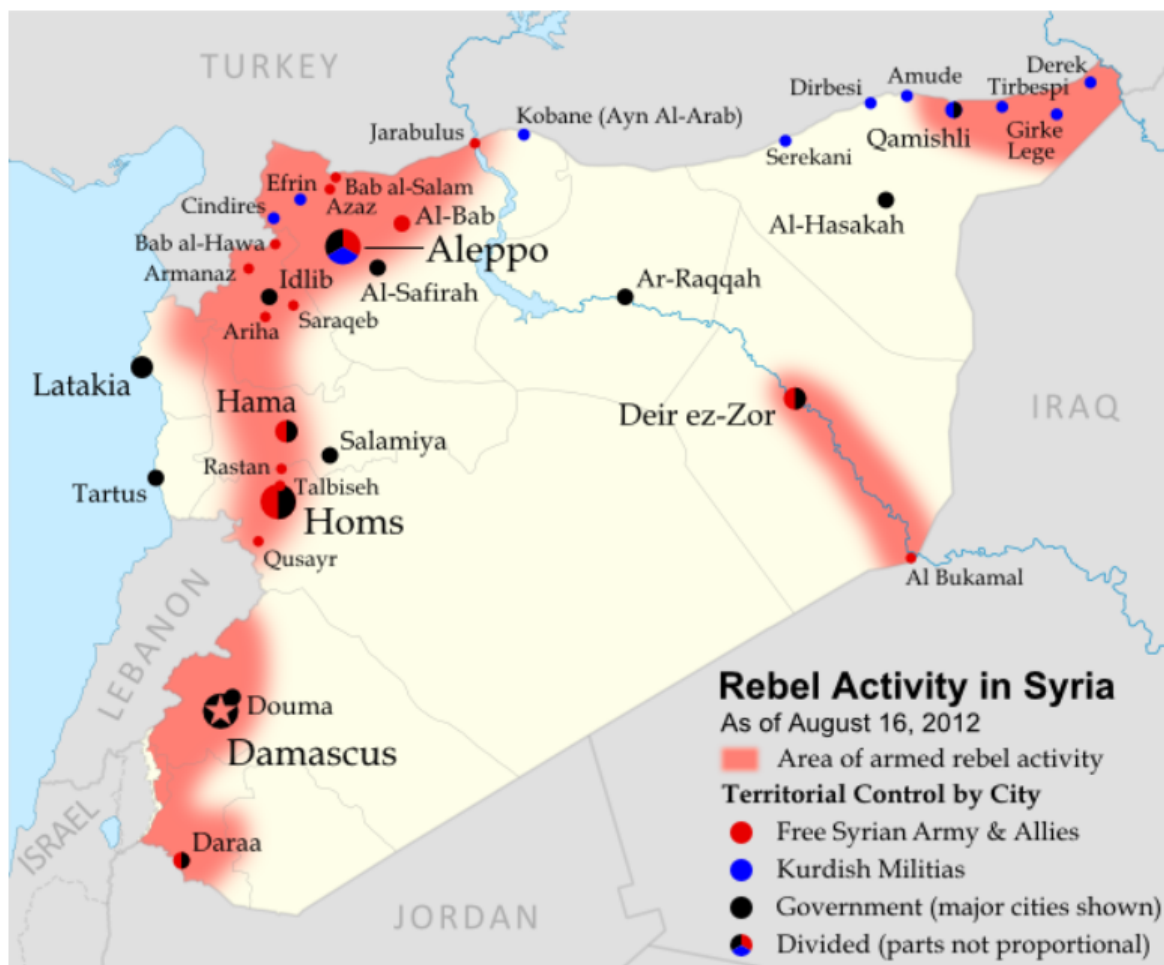
Zdroj: YILDIZ, Kerim, 2005. Kurds in Syria : The Forgotten People [online]. London, UNITED KINGDOM: Pluto Press. ISBN 978-1-84964-306-1. Dostupné z: <http://ebookcentral.proquest.com/lib/natl-ebooks/detail.action?docID=3386278>

3) Mapa hranic Kurdistánu dle Dohody ze Sèvres 1920 (mapa)



Zdroj: M. IZADY, nedatováno. 1920 Treaty of Sevres. Additional Relevant Maps [online] [vid. 2018-07-20]. Dostupné z: <http://www.biblestudying.net/map-kurdistan1.html>

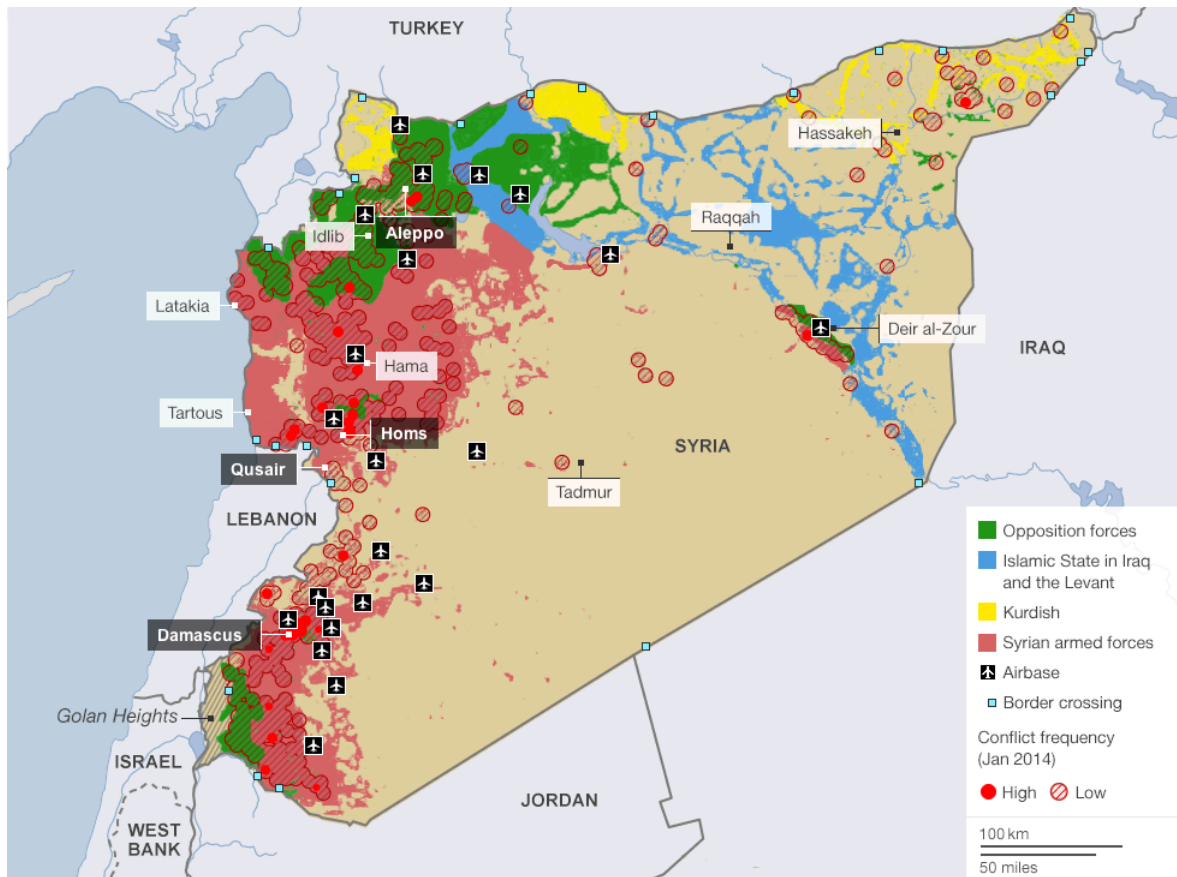
4) Území kontrolované opozicí v srpnu 2012 (mapa)



Zdroj: Syrian Uprising Map: August 2012 (#6) - Political Geography Now. Political Geography Now [online].

Dostupné z: <https://www.polgeonow.com/2012/08/syrian-uprising-map-august-2012-rebels.html>

5) Území pod kontrolou ISIS 2014 (mapa)



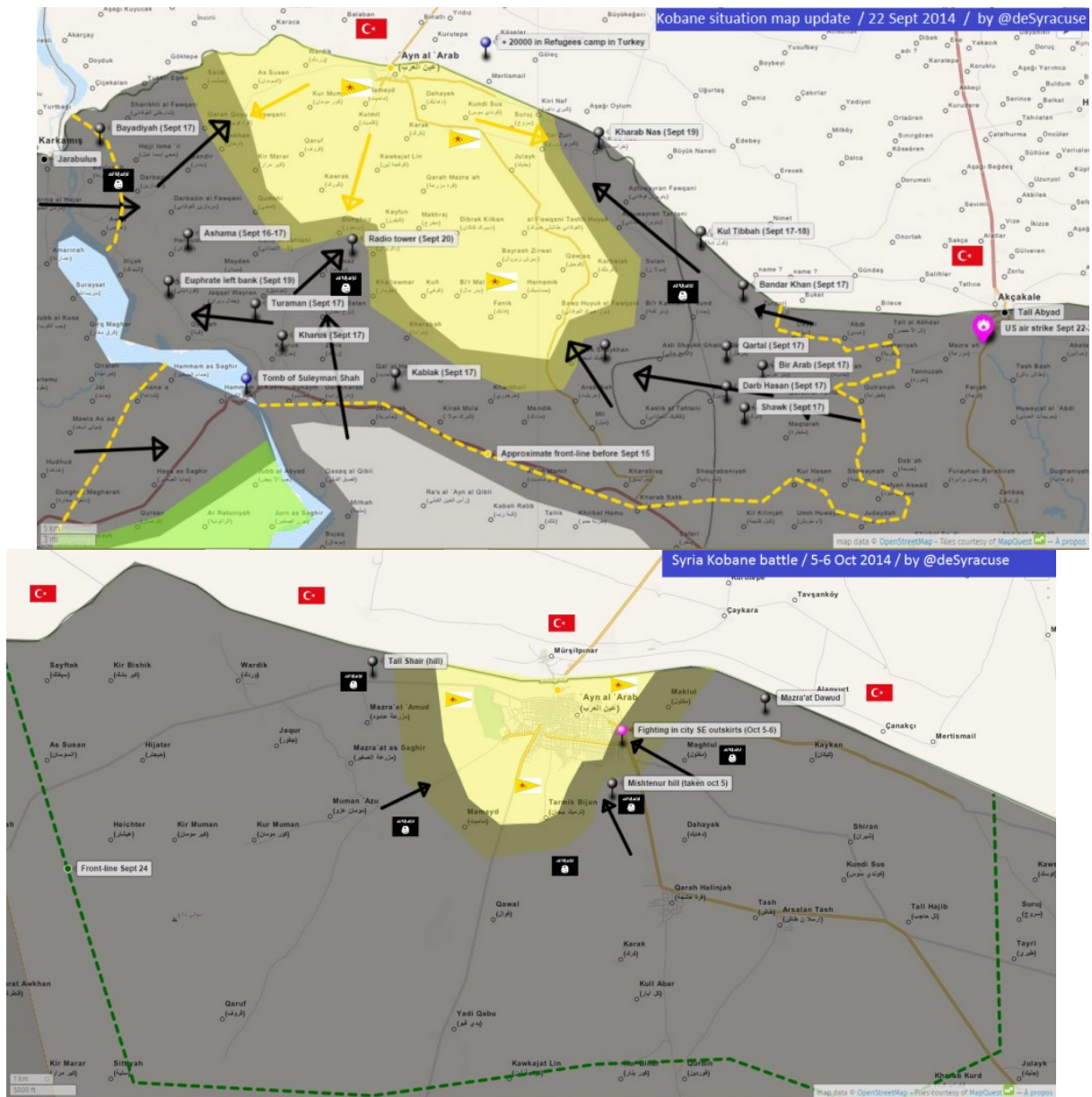
Zdroj: EDMAPS.COM, 2014. « Islamic State » in Maps (on Other Sites). « Islamic State » in Maps (on Other Sites) [online] [vid. 2018-07-23]. Dostupné z: https://www.edmaps.com/html/islamic_state_in_maps.html

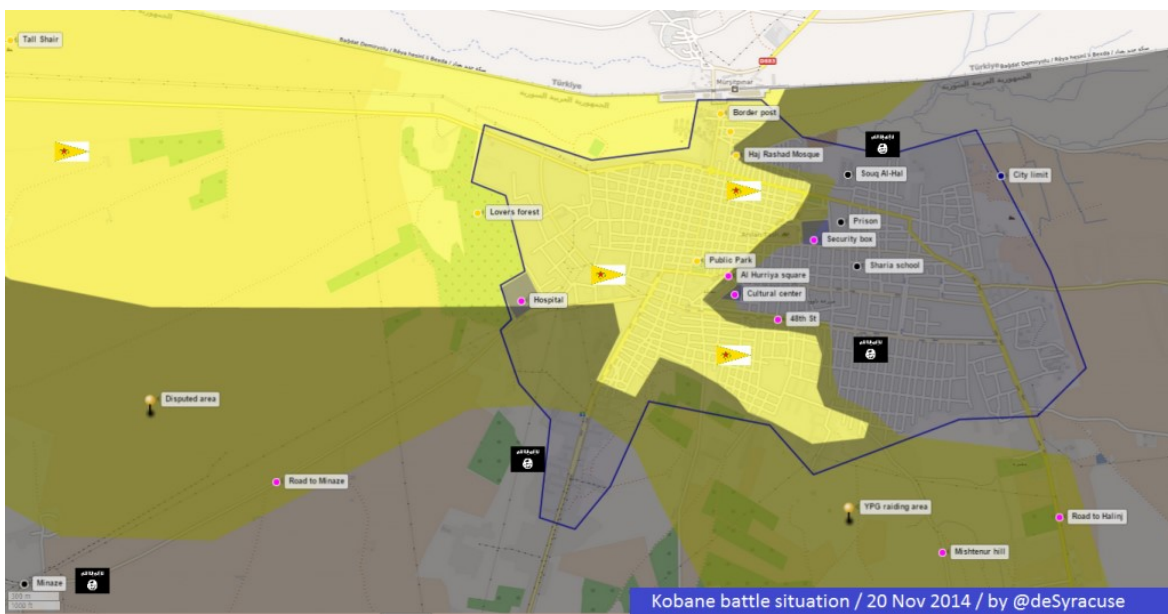
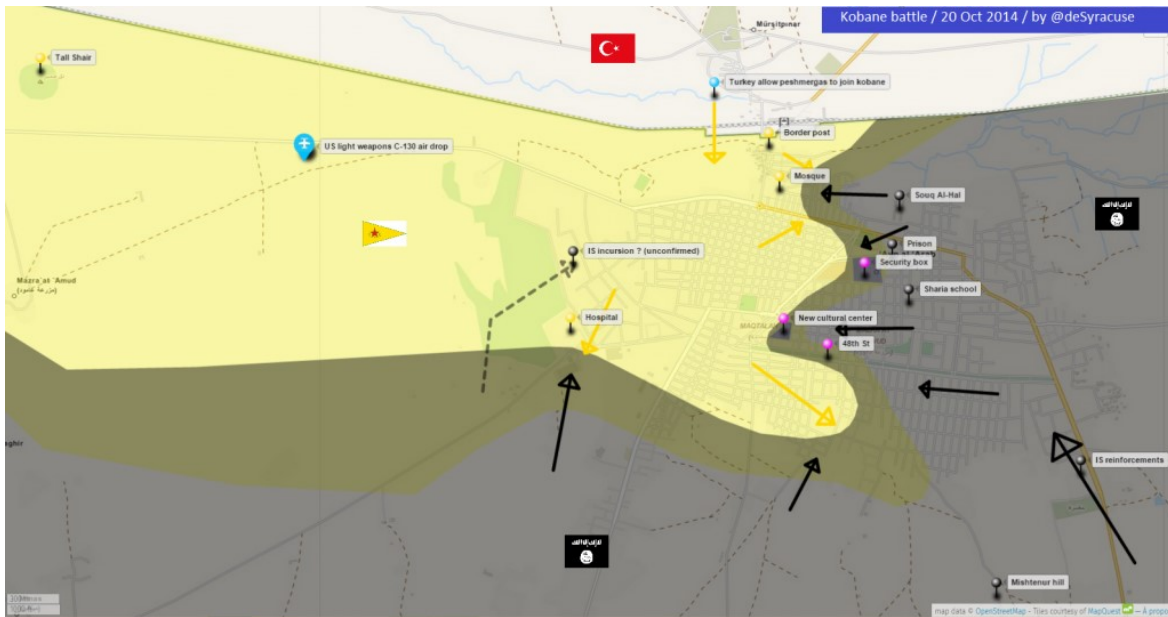
6) Sídlá armádných rad dle nové vojenské struktury SDF (mapa)

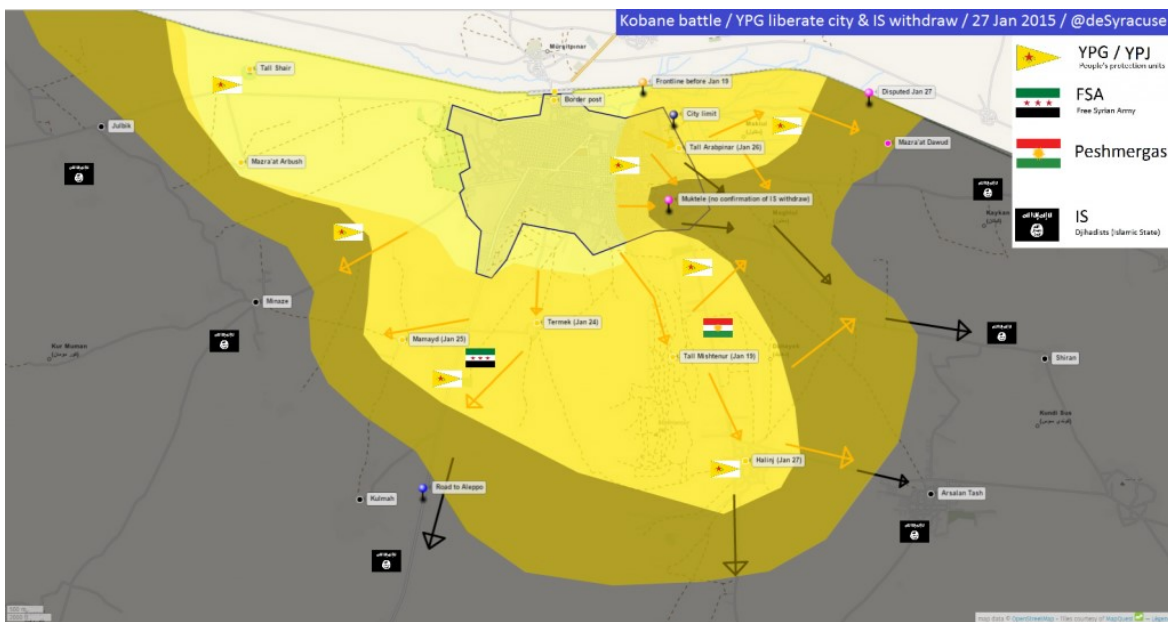
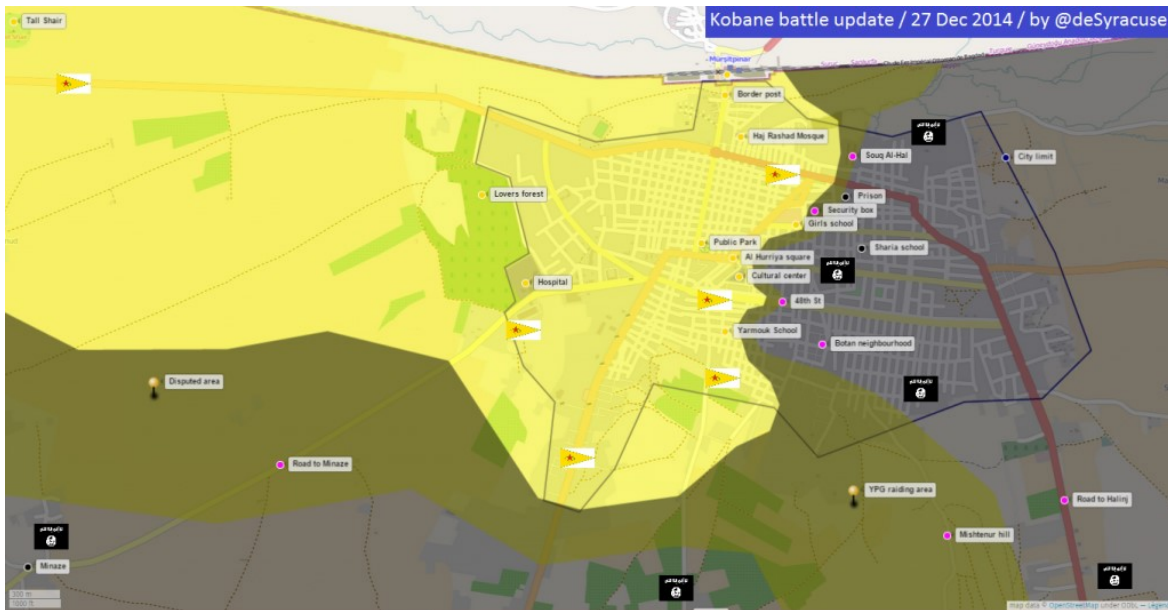


Zdroj: vlastní úprava z International Crisis Group, 2018. Prospects for a Deal to Stabilise Syria's North East. Dostupné z: <https://www.crisisgroup.org/middle-east-north-africa/eastern-mediterranean/syria/190-prospects-deal-stabilise-syrias-north-east>

7) Znáznornění průběhu bitvy o Kobani na mapě (mapa)



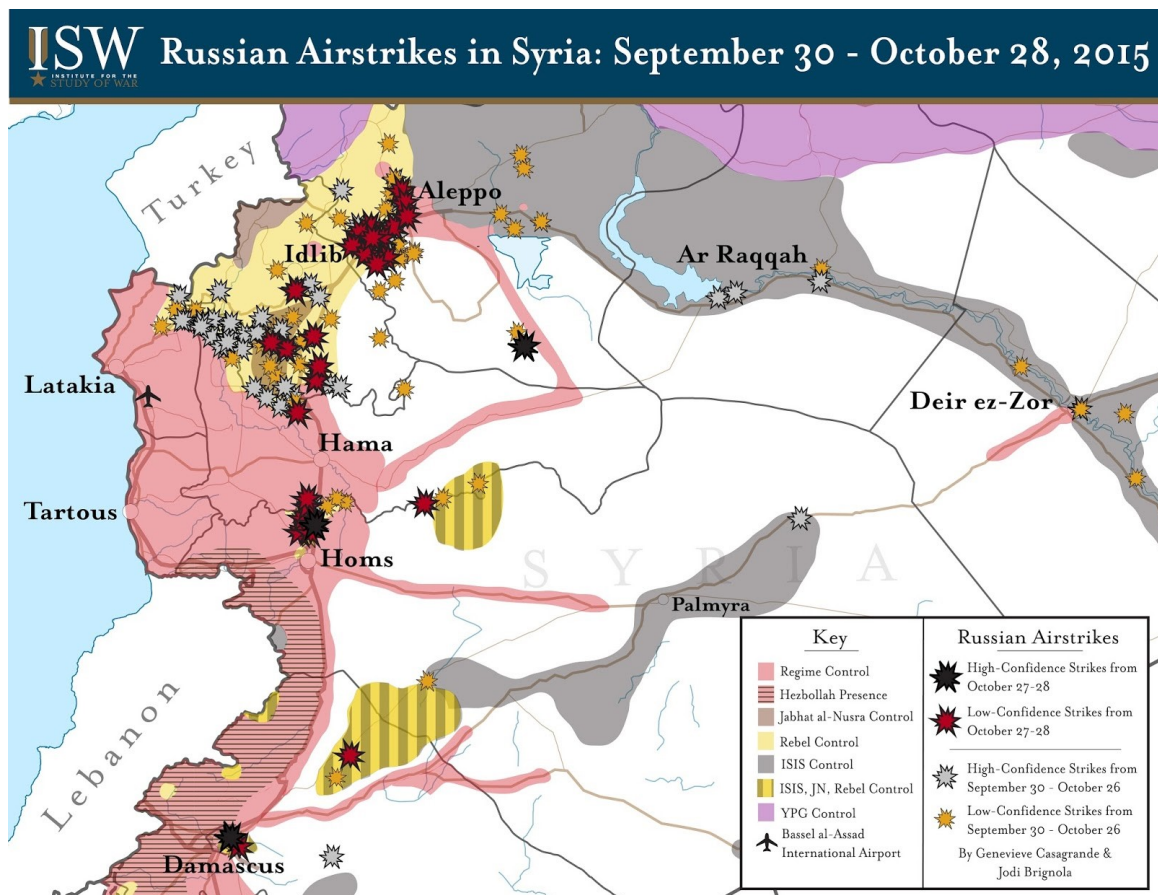




Zdroj: Agathocle de Syracuse | Syria Kobane IS offensive (13 Sept 2014 – 26 Jan 2015).
 Agathocle de Syracuse | Understand modern conflicts [online]. Copyright © Agathocle de
 Syracuse [vid. 23.07.2018]. Dostupné z: <http://www.agathocledesyracuse.com/archives/52>

8) Území kontrolované syrskou armádou a cíle ruských náletů 30.9. -28.11.2015

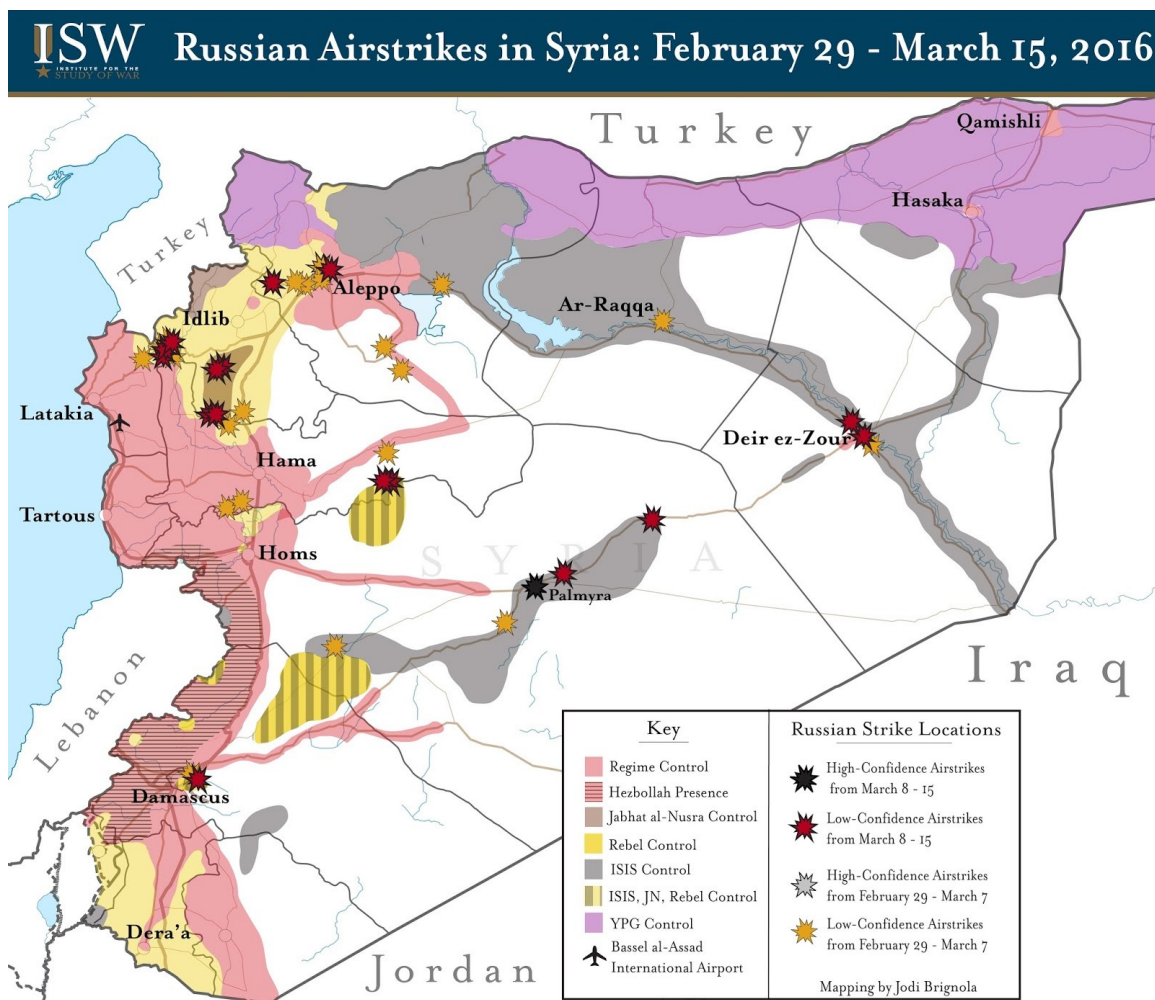
(mapa)



Zdroj: ISW, 2015. RUSSIAN AIRSTRIKES IN SYRIA: SEPTEMBER 30 - OCTOBER 28, 2015. RUSSIAN AIRSTRIKES IN SYRIA: SEPTEMBER 30 - OCTOBER 28, 2015 [online] [vid. 2018-07-20]. Dostupné z: <http://www.understandingwar.org/map/russian-airstrikes-syria-september-30-october-28-2015>

9) Území kontrolované syrskou armádou a cíle ruských náletů 29.2. -15.03.2016

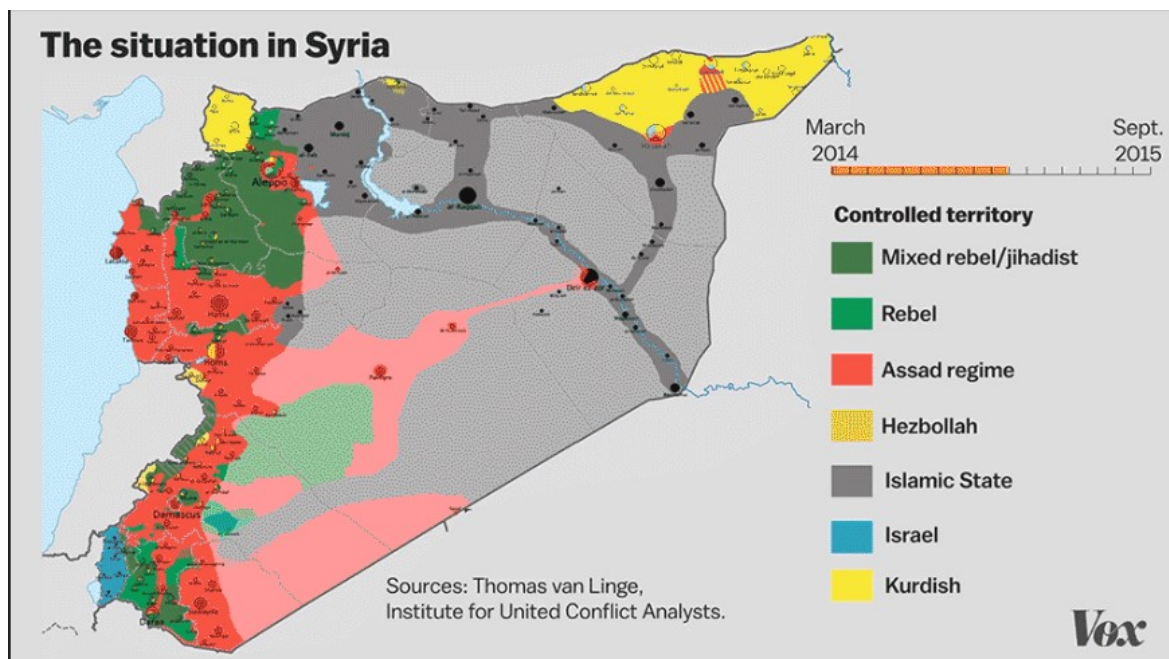
(mapa)



Zdroj: ISW, 2016. RUSSIAN AIRSTRIKES IN SYRIA: FEBRUARY 29 - MARCH 15, 2016. RUSSIAN AIRSTRIKES IN SYRIA: FEBRUARY 29 - MARCH 15, 2016 [online] [vid. 2018-07-20]. Dostupné z: <http://www.understandingwar.org/map/russian-airstrikes-syria-february-29-march-15-2016>

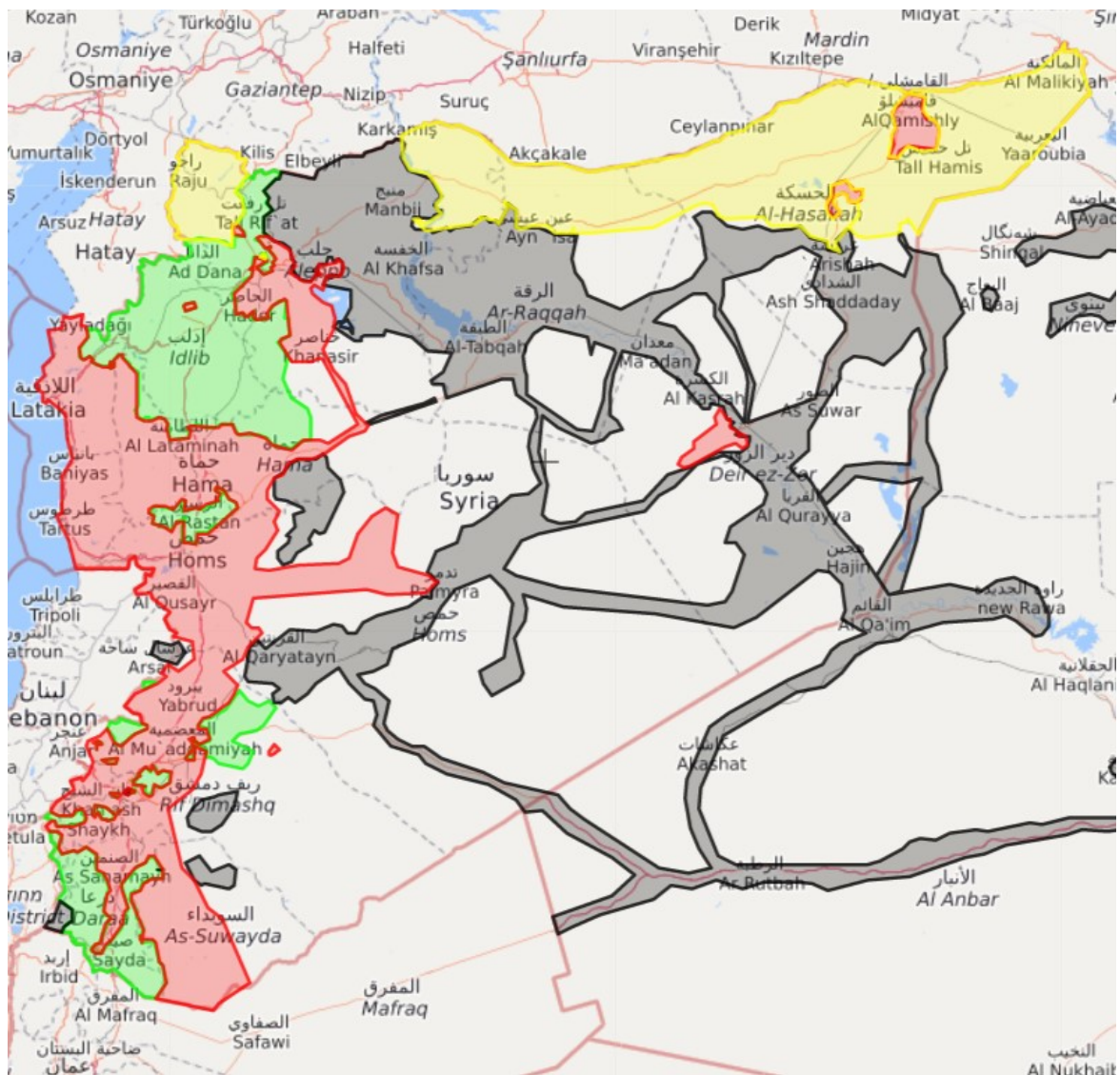
10) Územní ztráty a zisky Kurdů mezi lednem 2015 a březnem 2016 (mapy)

přelom leden/únor 2015



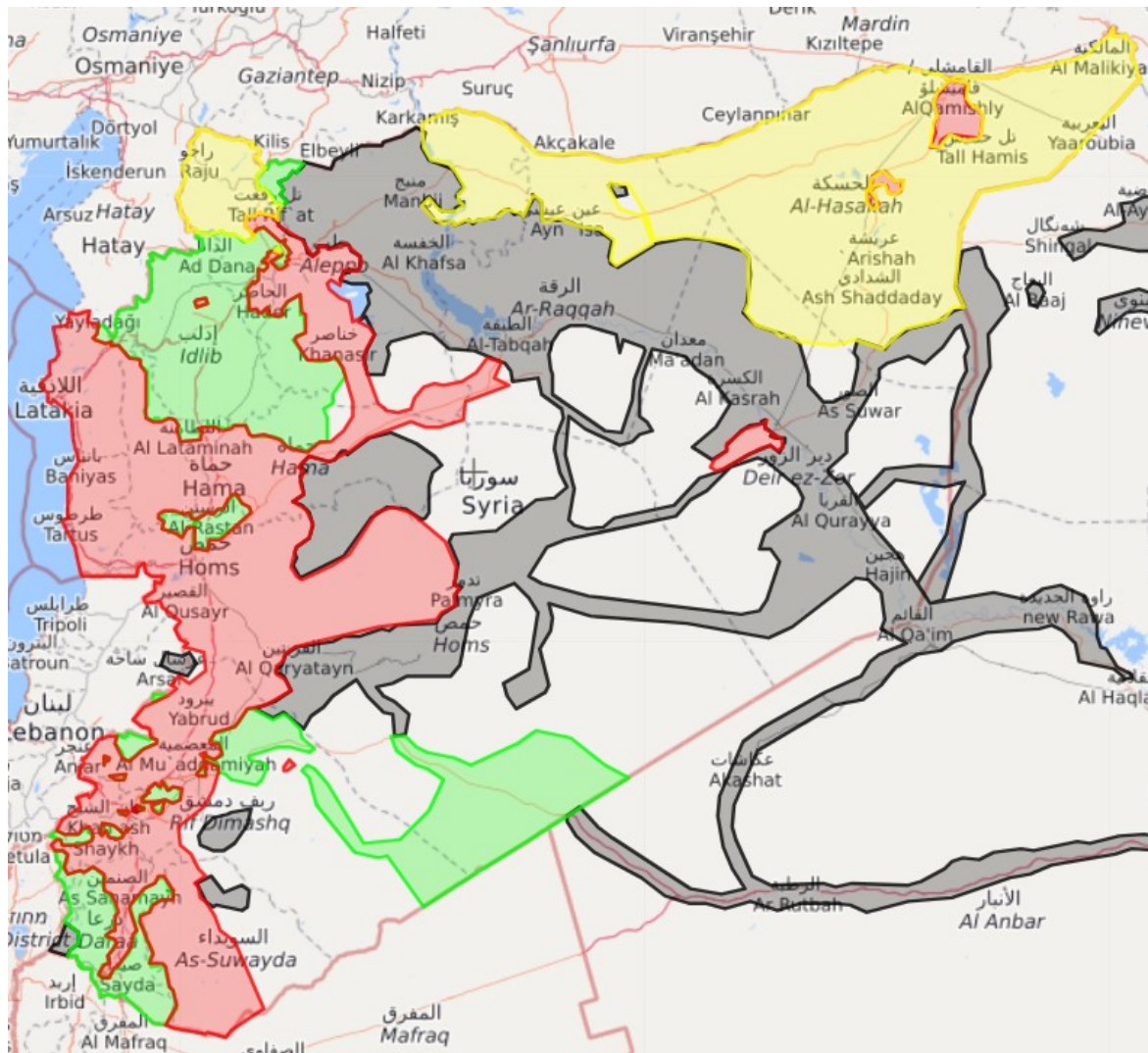
Zdroj: VOX, 2015. The Syrian refugee crisis, in 4 maps and charts. The Syrian refugee crisis, in 4 maps and charts [online] [vid. 2018-07-21]. Dostupné z: <https://www.vox.com/2015/9/5/9265621/syrian-refugee-charts>

5. ledna 2016



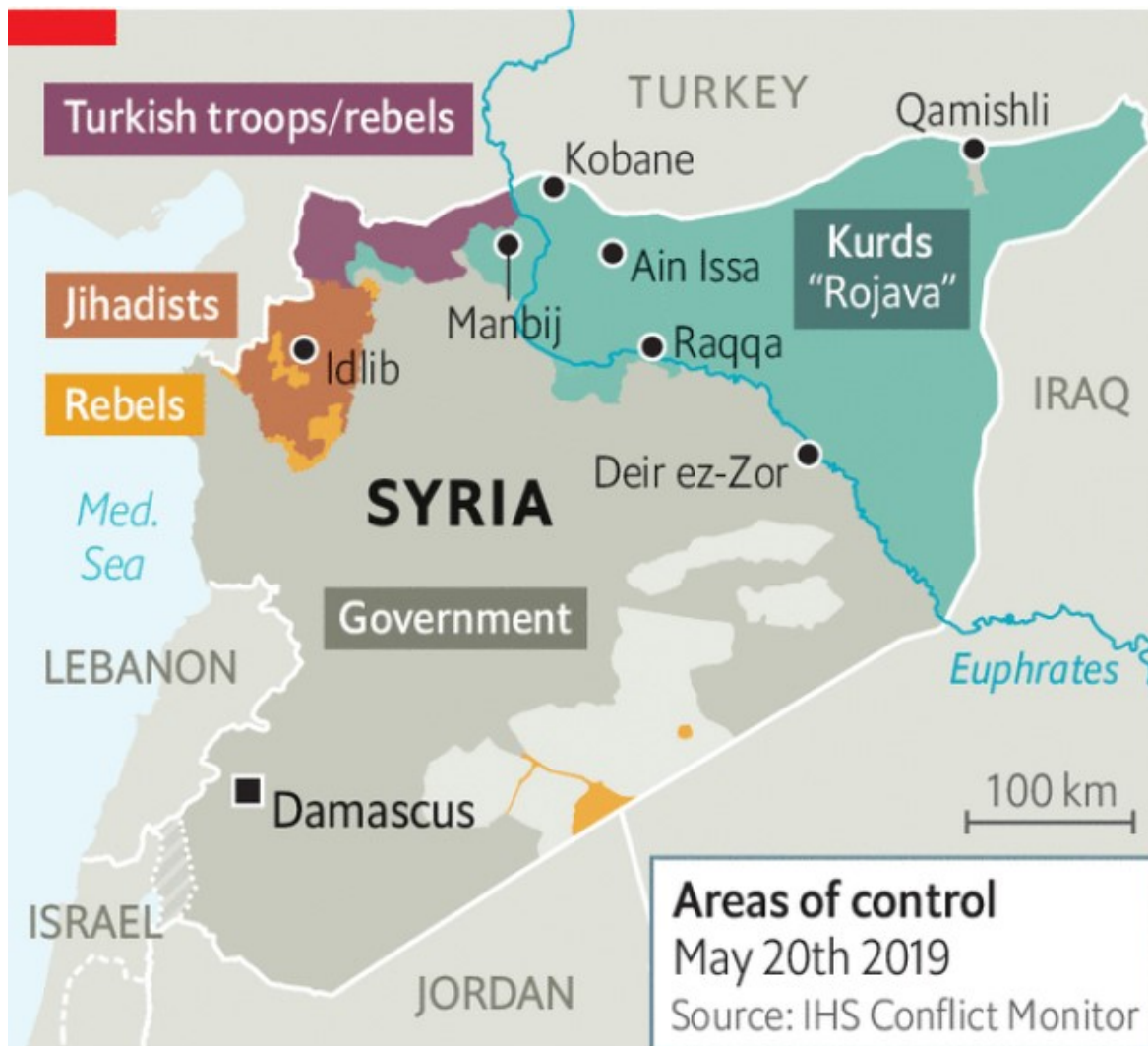
Zdroj: <https://syria.liveuamap.com/en/time/05.01.2016>

17.3. 2016 (den vyhlášení Demokratické federace severní Sýrie)



Zdroj: <https://syria.liveuamap.com/en/time/17.03.2016>

11) Oblast Rojavy k 20.5.2019 (mapa)



The Economist

Zdroj: THE ECONOMIST, 2019. The Kurds are creating a state of their own in northern Syria. *The Economist* [online] [vid. 2019-07-30]. Dostupné z: <https://www.economist.com/middle-east-and-africa/2019/05/23/the-kurds-are-creating-a-state-of-their-own-in-northern-syria>