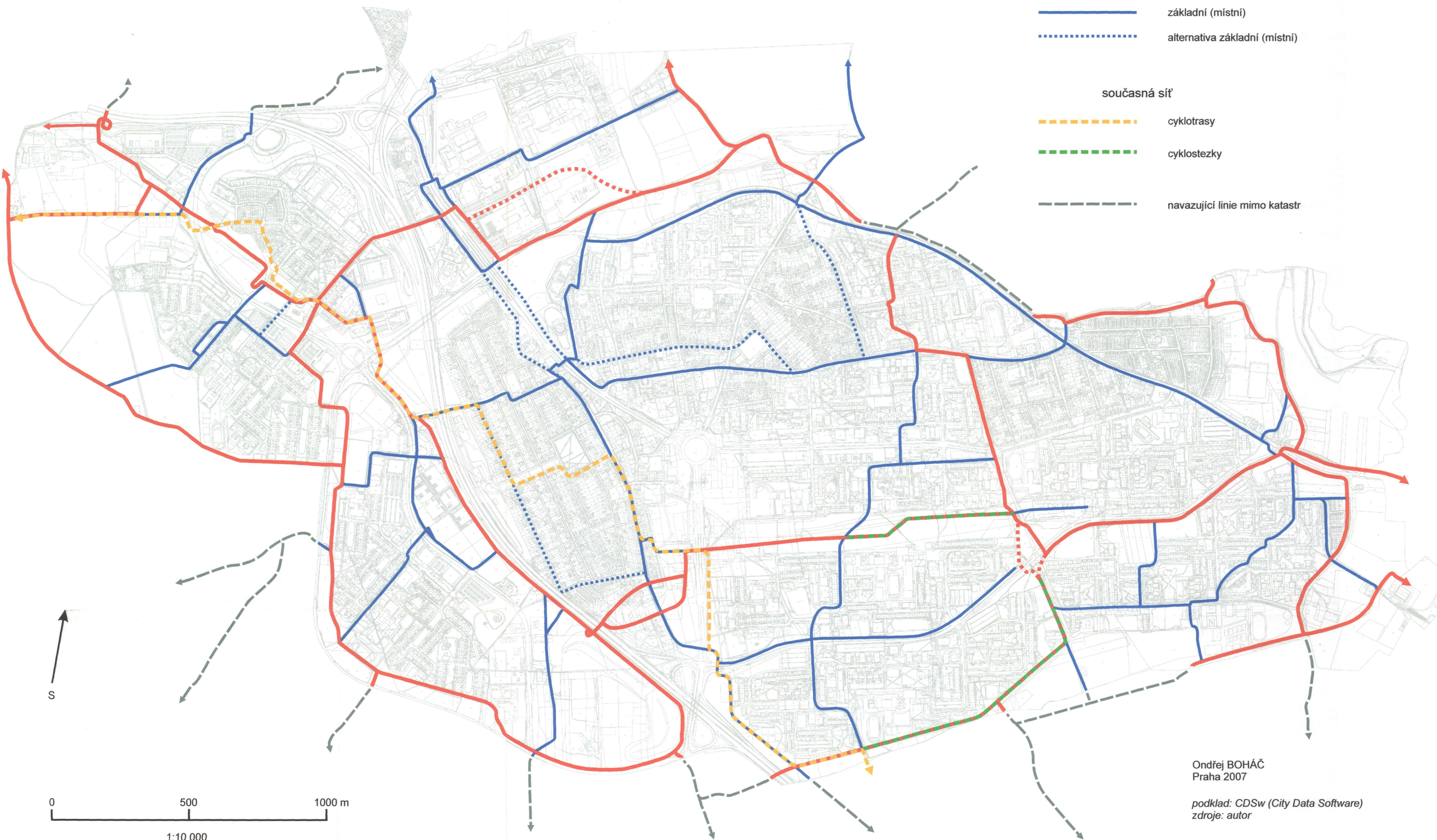


NÁVRH SÍTĚ CYKLOTRAS MČ Praha 11 (2007)

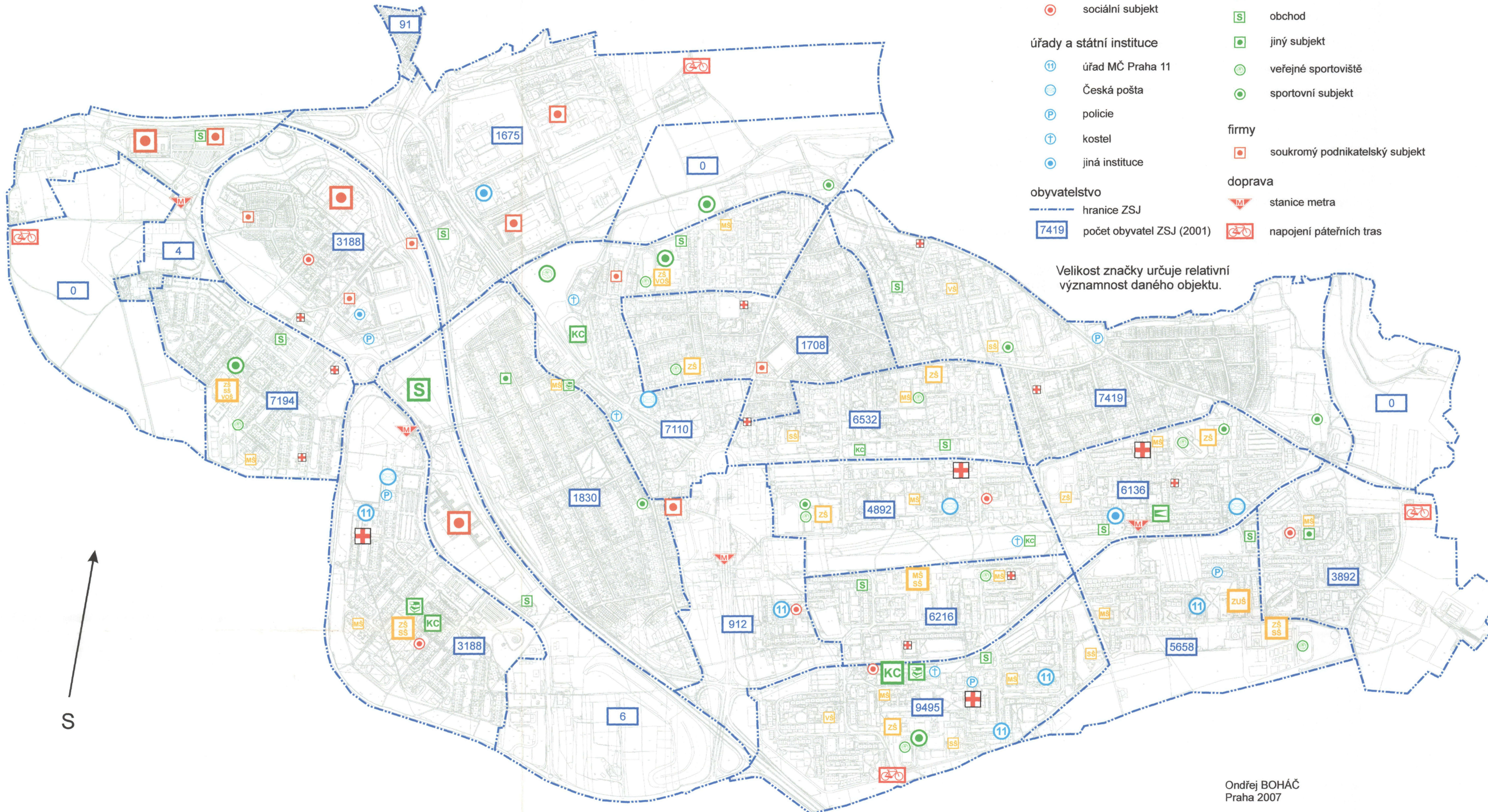
- navrhovaná síť
- páteří
 - - - alternativa páteří
 - základní (místní)
 - - - alternativa základní (místní)
- současná síť
- - - cyklotrasy
 - - - cyklostezky
 - - - navazující linie mimo katastr



Ondřej BOHÁČ
Praha 2007

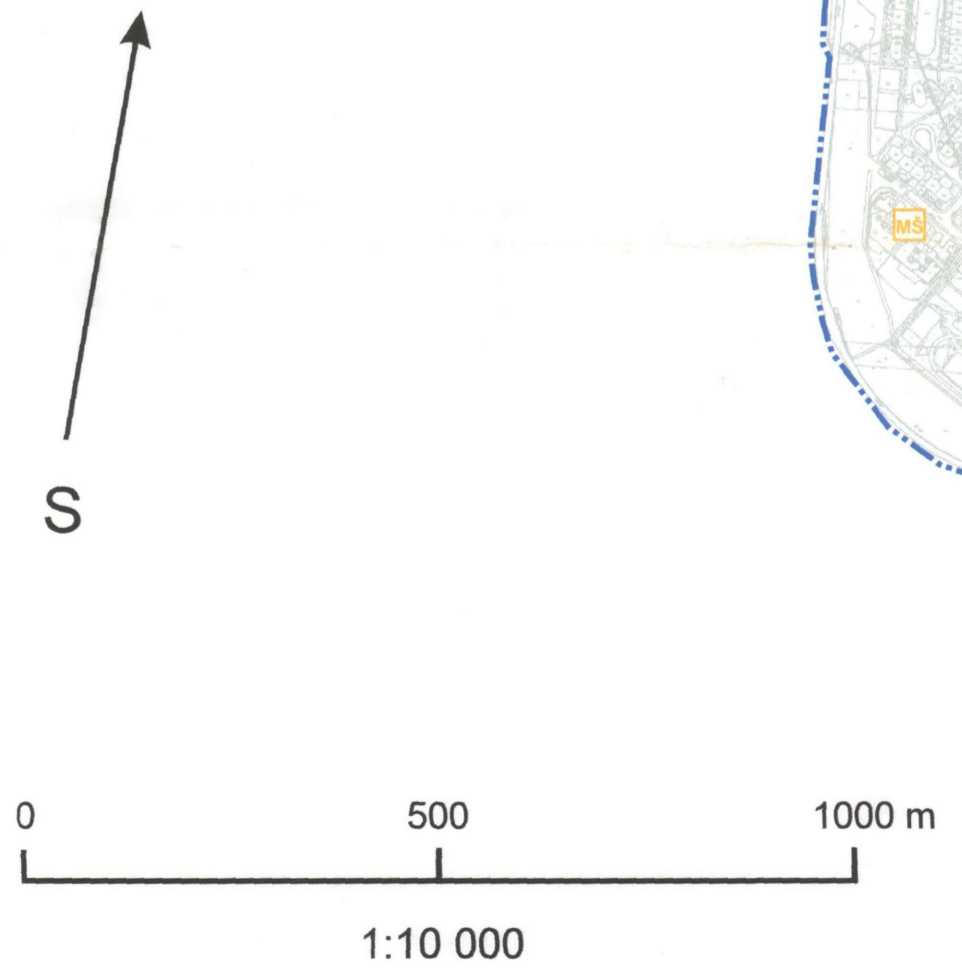
podklad: CDSw (City Data Software)
zdroje: autor

CÍLE CYKLISTICKÉ DOPRAVY MČ Praha 11 (2007)



- | | | | |
|--------------------------------------|--------------------------------|-----------------------------------|--------------------------------|
| školy | typ školy | kultura, volný čas a sport | kulturní centrum |
| zdravotní a sociální subjekty | lékař | knihovna | kino |
| | sociální subjekt | obchod | jiný subjekt |
| úřady a státní instituce | úřad MČ Praha 11 | veřejné sportoviště | sportovní subjekt |
| | Česká pošta | | |
| | policie | firmy | soukromý podnikatelský subjekt |
| | kostel | | |
| | jiná instituce | doprava | stanice metra |
| obyvatelstvo | hranice ZSJ | | napojení páteřních tras |
| | 7419 počet obyvatel ZSJ (2001) | | |

Velikost značky určuje relativní významnost daného objektu.



Ondřej BOHÁČ
Praha 2007
podklad: CDSw (City Data Software)
zdroje: MČ Praha 11 a ČSÚ