

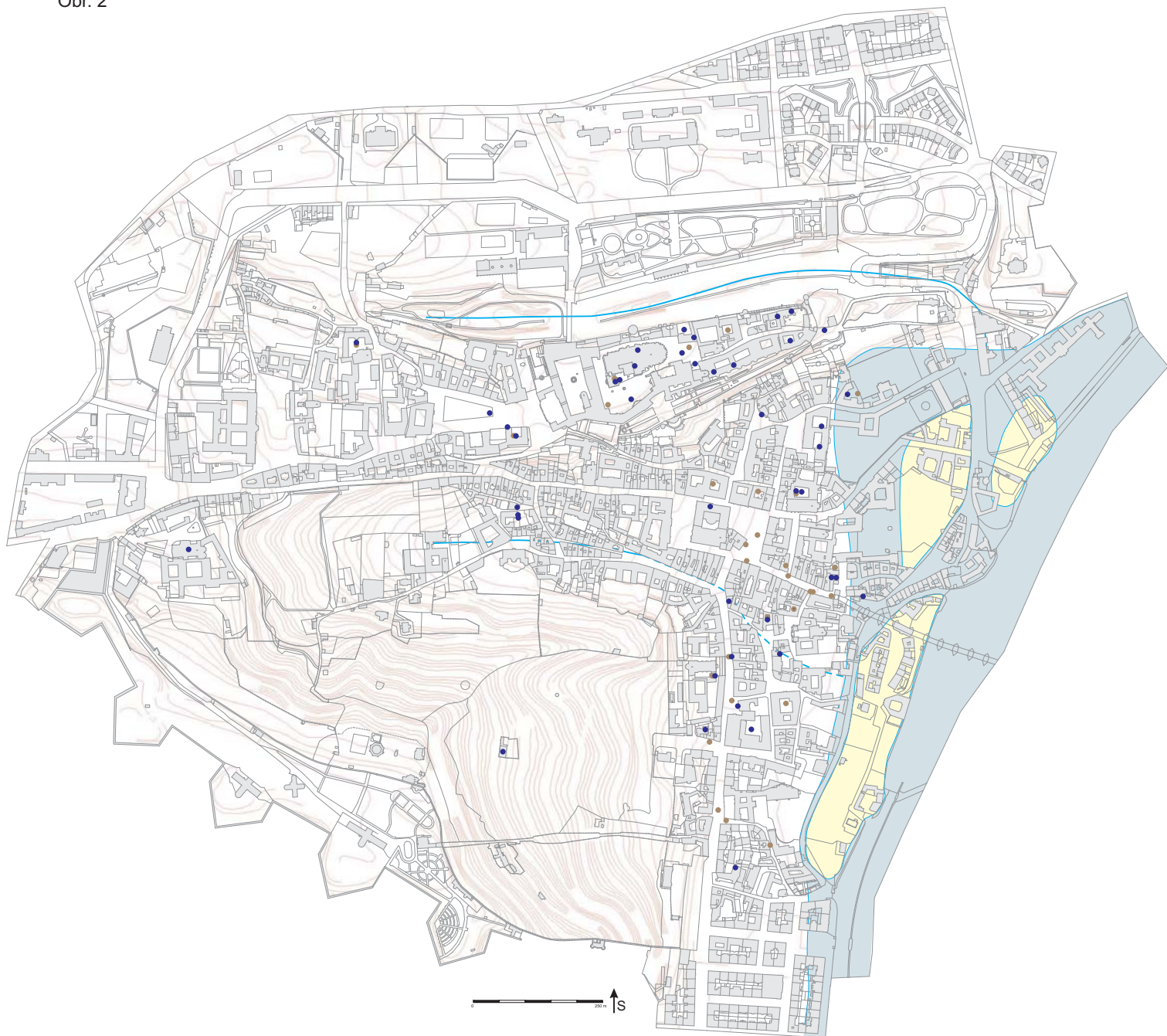
Přílohy

- Obr. 1: Archeologické doklady osídlení (modré body), velkých (růžové elipsy) a malých (zelené body) pohřebišť na katastru Hradčan a Malé Strany.
- Obr. 2: Archeologické doklady kamenných konstrukcí (modré body) a komunikací (hnědé body) na katastru Hradčan a Malé Strany.
- Obr. 3: Archeologické doklady výrazného zvýšení (fialové body) a snížení terénu (růžové body) na katastru Hradčan a Malé Strany.
- Obr. 4: Chronologie prvních písemných zmínek o obcích (dle katastrální mapy) na území levobřeží Prahy: 1) jádro aglomerace; 2) 10. století; 3) 11. století; 4) 12. století; 5) 13. století do roku 1257. Mapa orientována k severu.
- Obr. 5: Majetkové poměry dle písemných zmínek do roku 1257 na území levobřeží Prahy. Mapa orientována k severu.
- Obr. 6: Archeologické doklady osídlení (modré body), souvrství (šedomodré body), přemístěné keramiky (tmavě hnědé body), sakrálních staveb (žluté body), komunikace (světle hnědé body) a pyrotechnologických objektů (červené body) na území levobřeží Prahy. Mapa orientována k severu.

Obr. 1



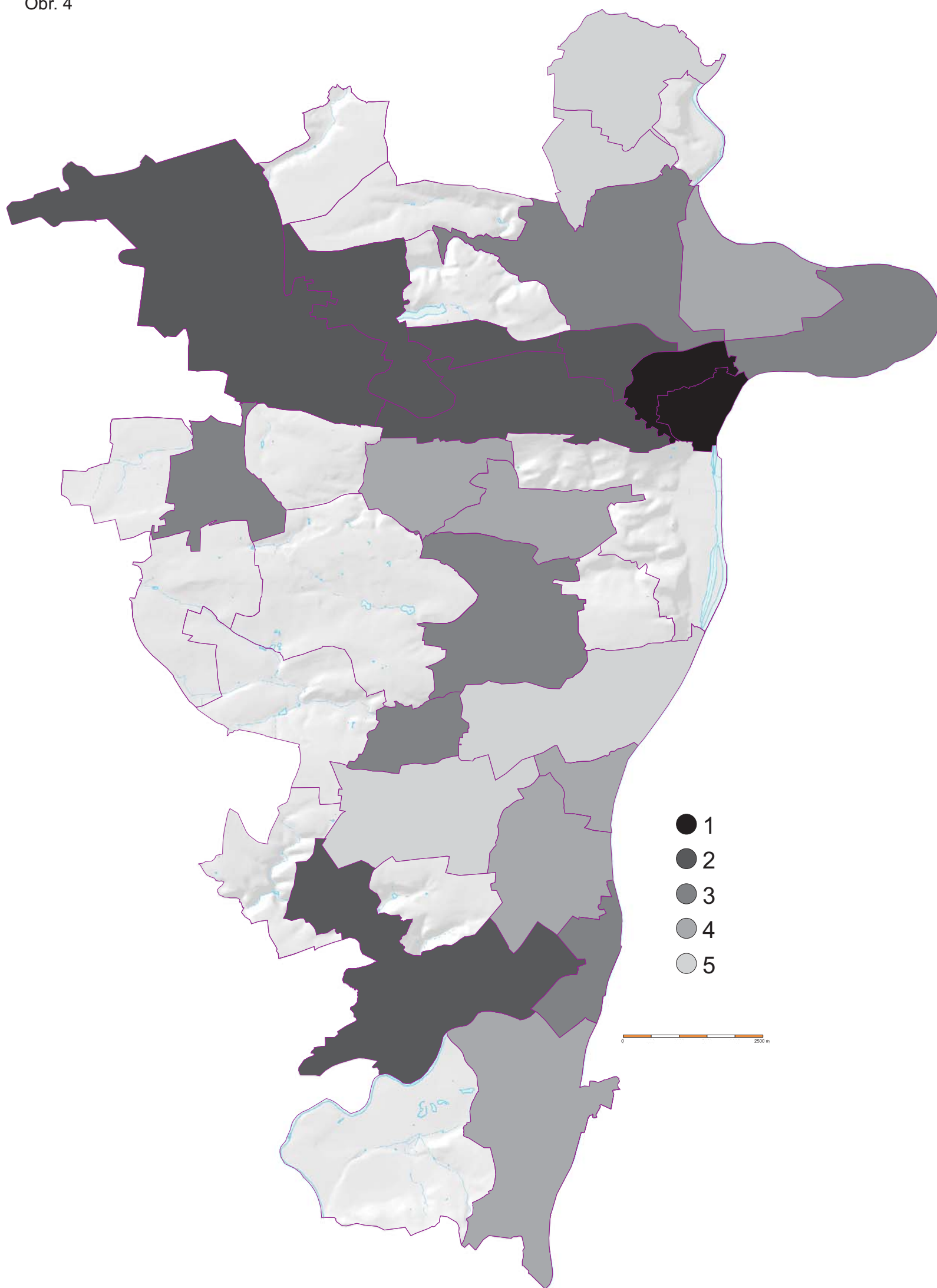
Obr. 2



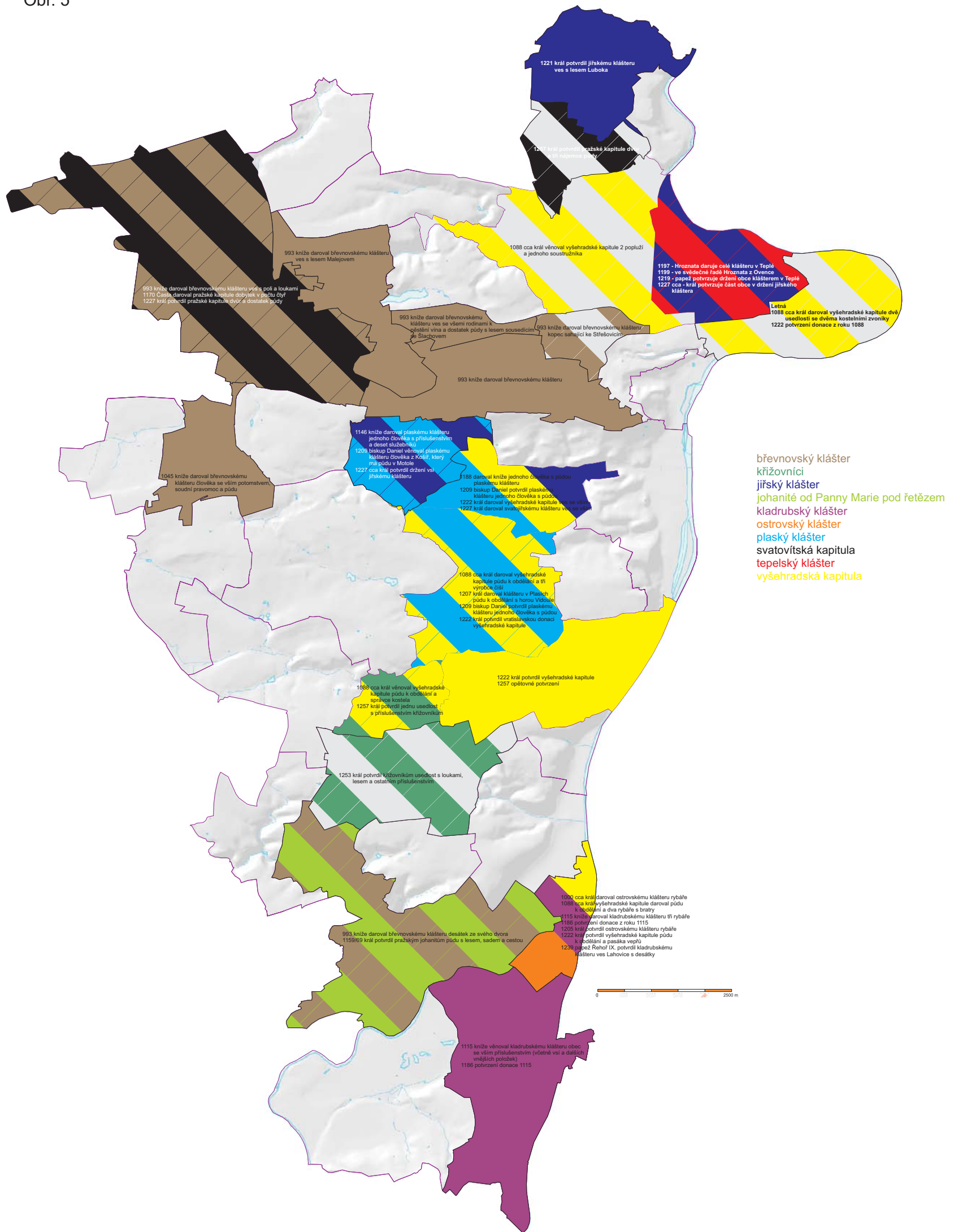
Obr. 3



Obr. 4



Obr. 5



Obr. 6

