

**Univerzita Karlova v Praze**

Filozofická fakulta

Ústav pro archeologii

Historické vědy – pravěká a raně středověká archeologie

Petr Č e c h

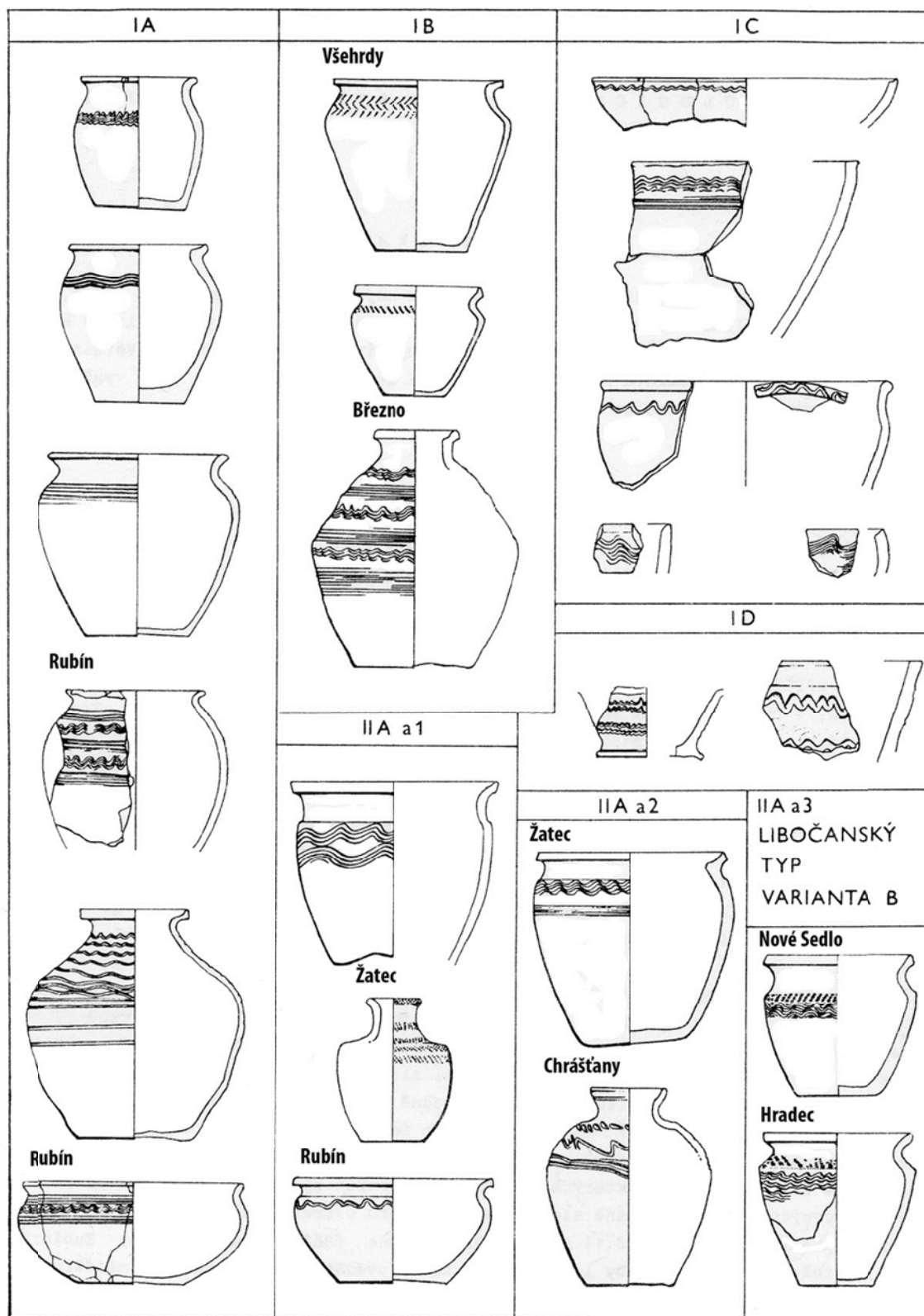
**Žatec a severozápadní Čechy na počátku  
mladohradištního období  
(2. polovina 10. století)**

**Žatec and north-western Bohemia in the 2nd Half of  
the 10th Century**

Disertační práce – obrazové přílohy

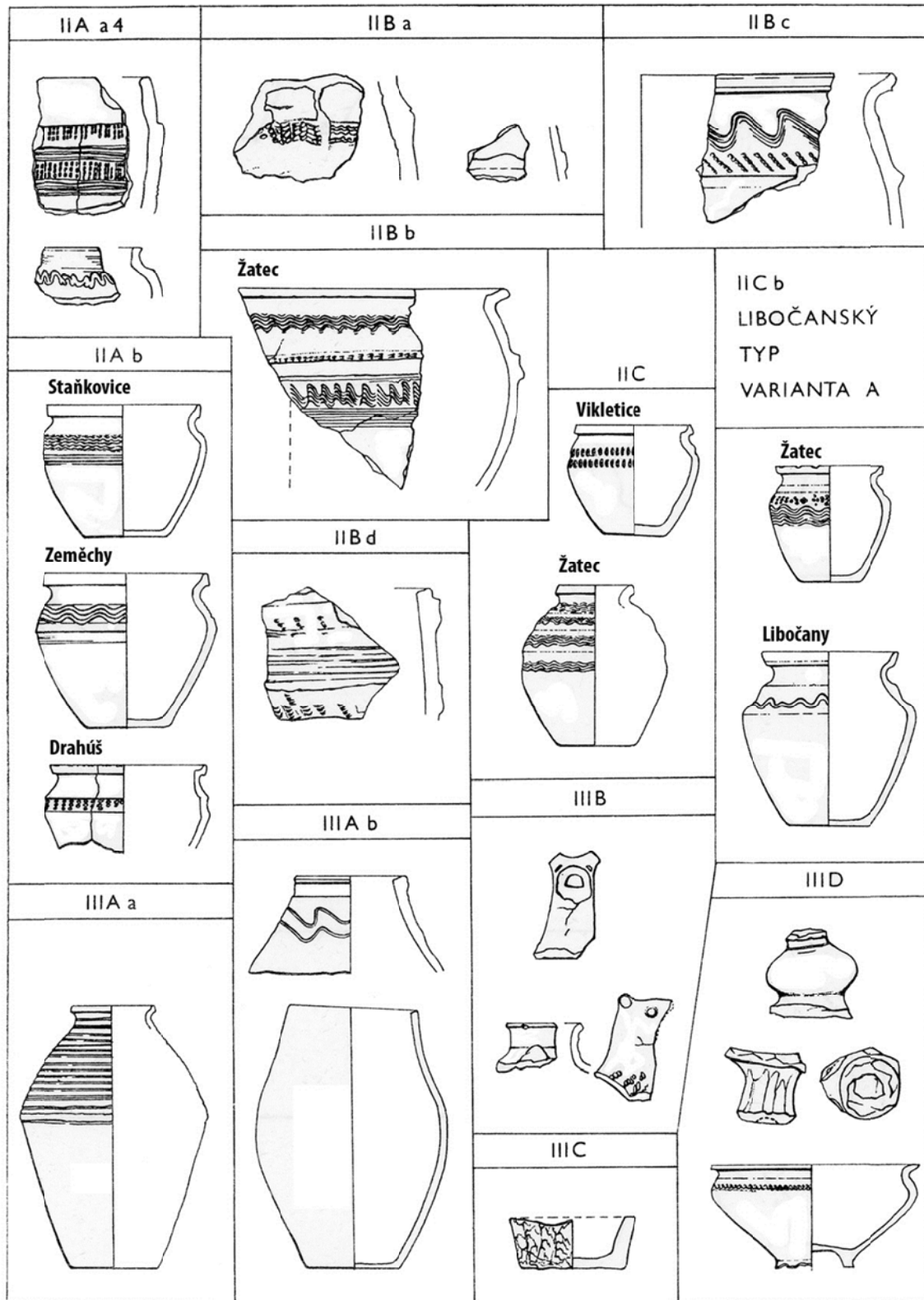
vedoucí práce – Prof. PhDr. Jiří Sláma, CSc.

2013



Obr. 6. Základní skupiny, skupiny a varianty keramiky středního Pooohří (srov. v textu). - Hauptgruppen, Gruppen und Varianten der Tonware aus dem mittleren Egerraum (vgl. mit dem Text).

Obr. 2: Skupiny typů keramiky středního Pooohří podle J. Bubeníka (Bubeník 1988). Skupina I B a IIA a 3 je dnes sdružena do horizontu keramiky Žatec E (Čech 2008).



Obr. 7. Základní skupiny, skupiny a varianty keramiky středního Pohří (srov. v textu). - Hauptgruppen, Gruppen und Varianten der Tonware aus dem mittleren Egerraum (vgl. mit dem Text).

Obr. 3: Skupiny typů keramiky středního Pohří podle J. Bubeníka (Bubeník 1988a). Skupiny IIA b, II C a IIC b jsou sdružena do horizontu keramiky Žatec D1 (Čech 2008a).



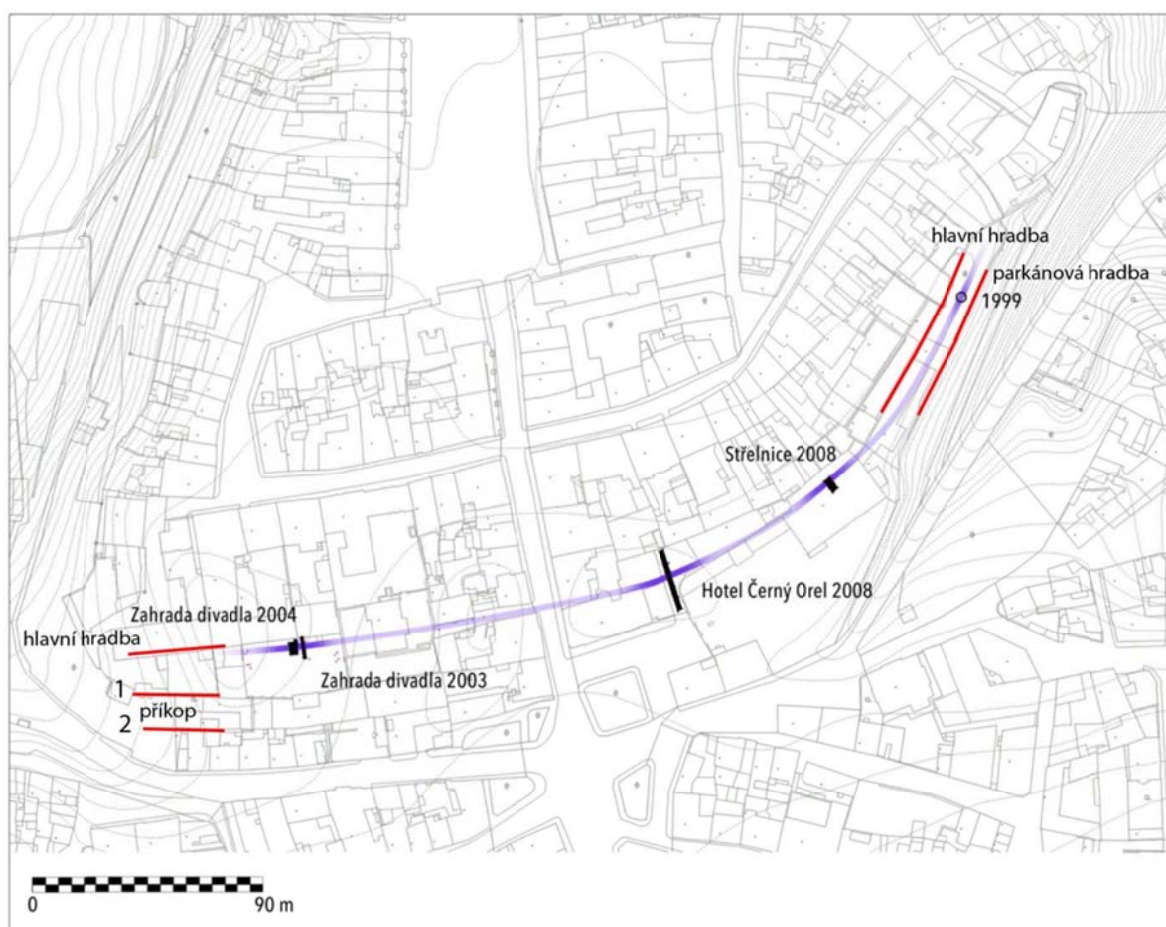
Obr. 4: Výřez z ortofota žateckého katastru. Vegetací porostlé příkré svahy dobře vykreslují morfologii terénu, který je určující pro členění raně středověké aglomerace. Jádrem je ostrožna rozdělená fortifikačním příkopem z 9. stol. (I). Severně od něj předpokládáme hrad o rozloze 8 ha, jižně předhradí o rozloze 6 ha. V 10. století příkop I zanikl a byl vyhlouben další (III), který rozdělil ostroh na hrad o rozloze 5 ha (A) a opevněné předhradí o rozloze 10 ha (B) opevněné hlinito-dřevitou hradbou s čelní kamennou plentou (II) a příkopem. Jižně od hradu se nachází jižní neopevněné předhradí (C). Od jihu bylo vymezeno hlubokou erozní rýhou (2) využitou ve vrcholném středověku k opevnění této části města - tzv. Pražské předměstí. K západu vybíhá jižní předhradí v malou trojúhelníkovou ostrožnu. Osídlení podhradí (suburbia) se rozkládalo na vyvýšeninách vymezených vrstevnicí 208 mnn (D, E) v prostoru vymezeném od severozápadu terasou řeky (3) a od východu a jihu starým korytem řeky pod západními svahy ostrožny a severními svahy jižního předhradí. Komunikace (1) rozdělovala ve vrcholném středověku předměstí na Svatojakubské (vpravo) a Brandejs (vlevo), který byl archeologicky zkoumán mnohem intenzivněji. Celá aglomerace (tečkovaně) má rozlohu 92ha.



Obr. 6: Masarykova ulice, výzkum 1998, sonda 1 do výplně raně středověkého příkopu s čísly vrstev horizontálních odkryvů. 3 – vrstva s keramikou horizontu Žatec E a třemi denáry Břetislava I. (ražby z let 1034-1055); 4 – vrstva s keramikou horizontu Žatec D2; 5 – vrstvy s keramikou horizontu Žatec C; 6 – vrstvy bez nálezů; 7-8 – vrstvy bez nálezů, 9 – vrstvy s keramikou horizontu Žatec B.




Obr. 8: Soubor keramiky horizontu Žatec C z výplně do půdního typu zahloubeného objektu v sektoru 56, Hošťálkovo nám. 2005 (ID 003).



Obr. 9: Linie dřevohlinité hradby raně středověkého předhradí v hradebním pásmu vrcholně středověkého a raně novověkého města. 1 – parkánová hradba, 2 – hradba na hraně kontraeskarpy příkopu, který zanikl v 16. stol. (obrázek: Kos 2012, upraveno).



Obr. 10: Zahrada divadla 2003. Svrchní partie kamenné destrukce raně středověké fortifikace.



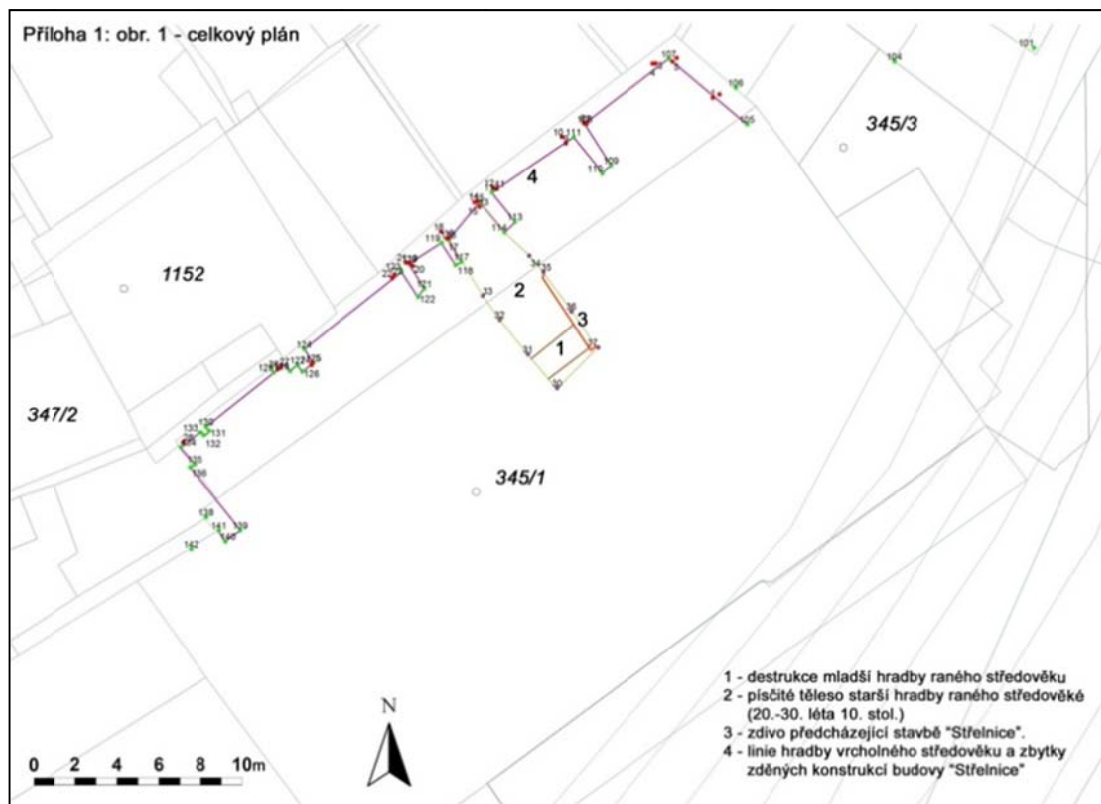
Obr. 11: Výřez z veduty Jana Willenberga z roku 1611. 1 – hlavní hradba, 2 – parkánová hradba, 3 – parkánová hradba na kontraeskarpě příkopu zaniklého v 16. stol. (cf. Obr. XX).



Obr. 12: Výkop kanalizace do hotelu Černý orel. Náhled na západní profil výkopu s čelní kamennou plentou starší fáze hradby (vpravo) a destrukcí čelní kamenné plenty mladší hradby (vlevo).



Obr. 13: Výkop kanalizace do hotelu Černý orl 2008. Ven nahnutá čelní kamenná plenta starší/spodní hradby a její šterkopískové jádro bez dokladů vnitřní konstrukce.



Obr. 14: „Střelnice“ 2008. Schematický plán zjištěných reliktnů RS opevnění.“






Příloha 2: obr. 2 – foto výzkumu

Obr. 15: „Střelnice“ 2008. Ztotožnění reliktvů RS opevnění s obrázkem vlevo: 3=1, 4=3, 2=2. 1 (vzadu): dřevo-hlinité těleso mladší fáze hradby.



Obr. 16: Zahrada divadla 2003. Čelní kamenná penta starší/spodní fáze hradby z různě velkých kamenů a bloků pískovce. Šipka označuje kámen vysunutý šikmo vně lince. Vlevo nahoře od něj pravidelný lícovaný otvor vyplněný hutnou světle hnědou hlinou s volně loženými kameny na úrovni koruny penty.



Obr. 18: Fotogrametický plán odkryvu spodní fáze hradby na úrovni koruny čelní kamené plenty (sonda 2004 vlevo) a po vypreparování dubových kmenů uvnitř jádra hradby (sonda 2003 vpravo). V obou sondách byly ponechány bloky s hákovou konstrukcí mladší/horní fáze hradby (nahore).



Obr. 19: Číslování dřev před odběrem. Na hraně plošiny bylo položeno dubové břevno (16) ukotvené hákem z rozsochy kmene a větší větve (17), který směřoval pod čelní kamennou plentu a dřevohlinitou konstrukcí. Aby nedocházelo k posunu břevna 16, byl prostor mezi ním a hákem zajištěn kamenným klínem. Dřevo 18 je situováno o ca 20 cm výše nežli dřeva 19, 20-21, která jsou v jedné rovině. Dřevo 18 se nachází na úrovni spáry mezi první a druhou souvislou řadou kamenů, dřeva 19, 20-21 na úrovni spáry druhé a třetí řady (viz obr. XX). Dřeva nejsou v plentě ukotvená a ani jí neprostupují.



Obr. 20: Detail klínu z úlomku pískovce mezi hákem a podélným břevnem (šipka).




Obr. 21: Podklad pro čelní kamennou plentu mladší fáze hradby.



Obr. 22: Úprava štěrkopískového jádra starší/spodní hradby, které bylo vysvahována v úhlu 30 stupňů a pokryto vrstvou spraše s půdním typem proti erozi. Starší/spodní čelní kamenná plenta je podepřena hliněnými vrstvami.



Obr. 23: Ohořelá háková konstrukce v základu mladší fáze hradby a od žáru do červena zabarvený svah vymazaný spraší.



Obr. 24: Zahrada divadla, výzkum 2003 (vpravo) a 2004 (vlevo). Horní pohled na štěrkopískové jádro spodní hradby pokryté spraší s hlínou proti erozi, linií spodní/starší čelní kamenné plentu a základnu horní/mladší hradby z dubových břevien ukotvených háky (červené šipky). Vpravo zbytky roštů, které tvořily podklad pro horní/mladší čelní kamennou plentu.



Obr. 25: Detail profilu V sondy 2004. 1 – líc čelní kamenné plenty, 2 – hák, 3 – podélné břevno, 4 – násep ze štěrkopísku a spraše, 5 – povrch podkladu pro základ čelní kamenné plenty.



Obr. 26: Nám. P. Chelčického 1998. Dlažba z drobných křemenných valounů na povrchu půdního typu (Obr. 7: a 1). Vlevo plocha bez valounů je negativem nadzemní stavby (Obr. 7: c). Pohřeb náleží mladšími pohřbívání u RS kostela neznámého patrocinia.



Obr. 27: Nám. P. Chelčického, výzkum 1988. Láhev z interiéru nadzemí stavby v sektoru 23 (Obr. 7: c). Zmenšeno 33%.



Obr. 30: Pyrotechnologická zařízení s keramikou horizontu Žatec D1 ve výplních (ID 54-56) porušená zahloubeným objektem typu „zemnice“ s keramikou horizontu Žatec E ve výplni (nepublikovaný výzkum 1996).




Obr. 31: Typ keramiky mimo žatecké produkce ze souborů keramiky horizontu Žatec D2.






Obr. 32: Značka pletencového kříže na dně hrnce z typického žateckého materiálu z horizontu keramiky Žatec D2



Obr. 33: Vyhlazené dno hrnce žatecké produkce s rytou značkou.



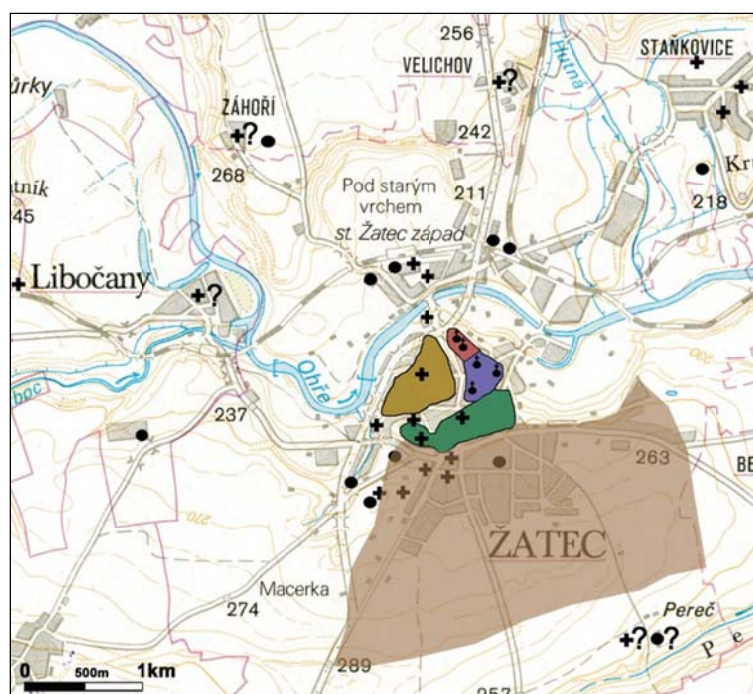
Obr. 34: Hrozničkovitá náušnice za záspyu hrobu 9, sektor 16, nám. P. Chelčického, výzkum 1998.



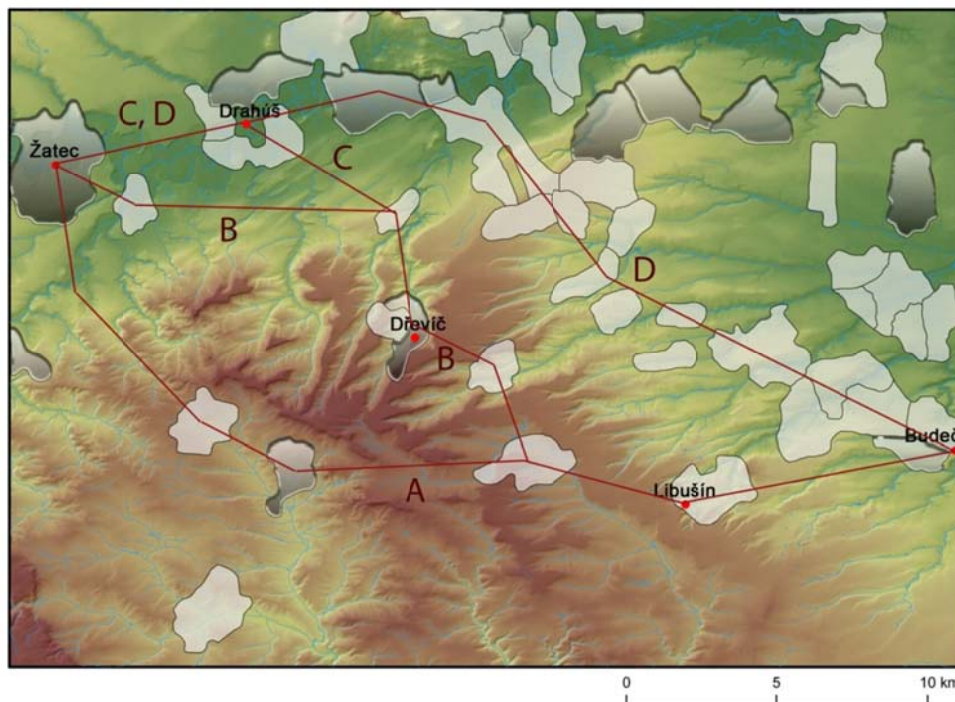
Obr. 35: Olivovité perly ze sídlištních situací s keramikou horizontu Žatec D2 (01 – sektor 02, nám. J. Žižky, ID 117; 02 – sektor 067, objekt 067026, nám. Svobody, ID 129) a s keramikou horizontu Žatec D1 (03: sektor 069, nám. Svobody, kontext 069033, ID 161).



Obr. 36: Nám. Prokopa Velkého 2008. Zahloubené objekty s keramikou horizontu Žatec D1 ve výplni. 1 – ID 93, 2 – ID 92.

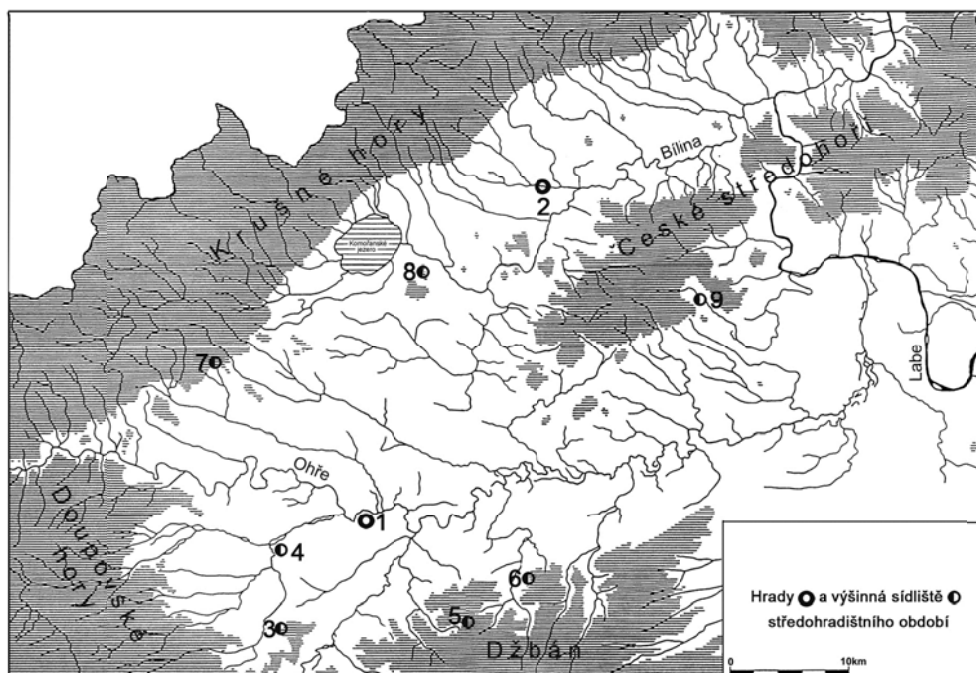


Obr. 37: Raně středověká aglomerace Žatec ve 12. století odpovídá rozsahem a členěním 10. století: hrad (červeně) s kostely sv. Petra (?) a Panny Marie, opevněné předhradí (modře) s kostely sv. Víta, neznámého patronia a sv. Kříže, jižní neopevněné předhradí (zeleně), podhradí (žlutě), předpokládaná plocha polí (400 ha) do vzdálenosti 1,5 km od jižního okraje předhradí, hrobové nálezy mimo opevněné části aglomerace (křížky) a sídlištní nálezy vně (plné body).

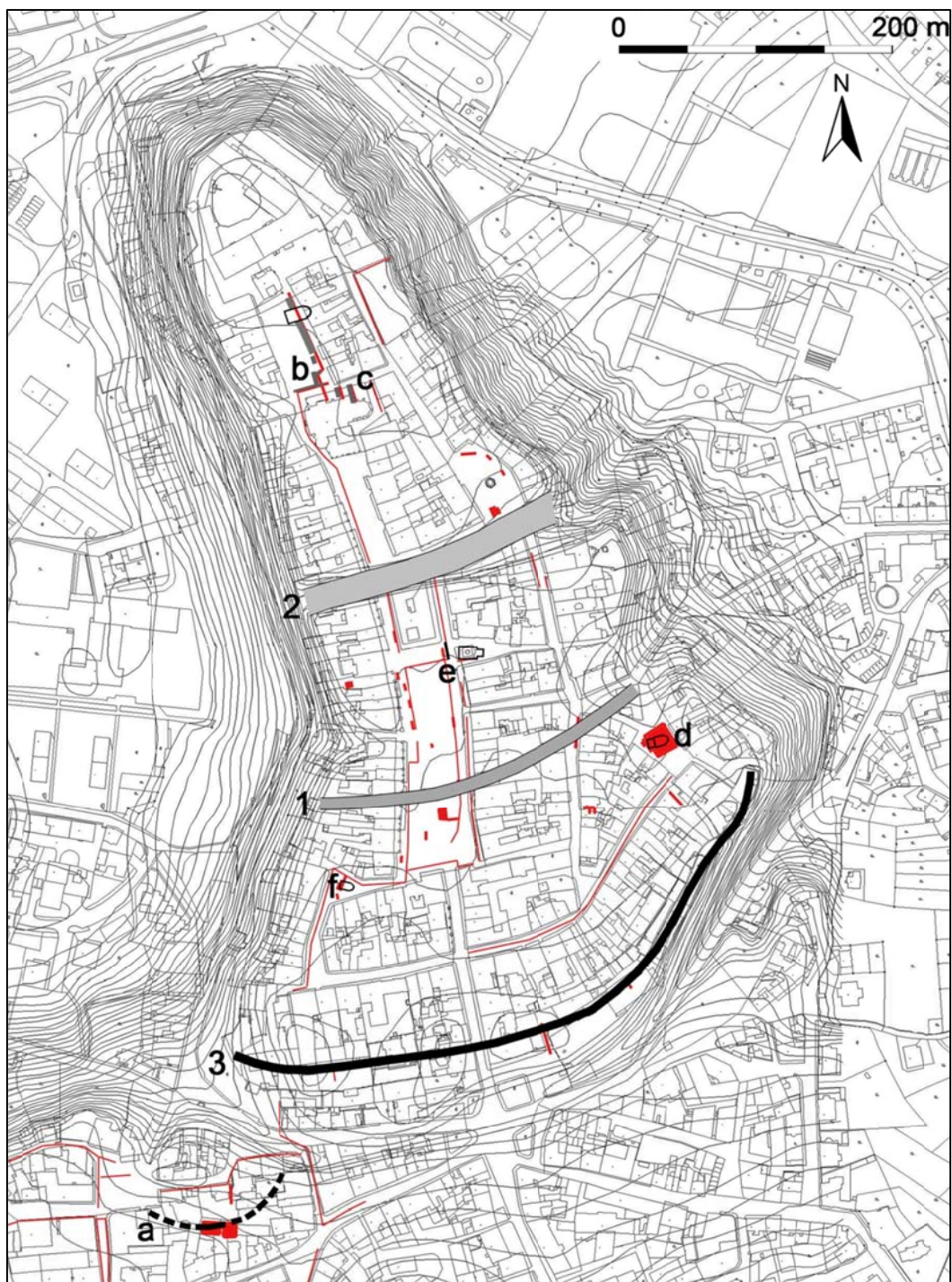


Obr. 39: Majetky církevních institucí a velmožů (šedá) a zeměpanský majetek (tónovaná) před rokem 1240 (podle Meduna 1993) v hypsometrické mapě (podklad Č. Čišecký). Naznačeny jsou čtyři směry cesty od Prahy do Žatce.

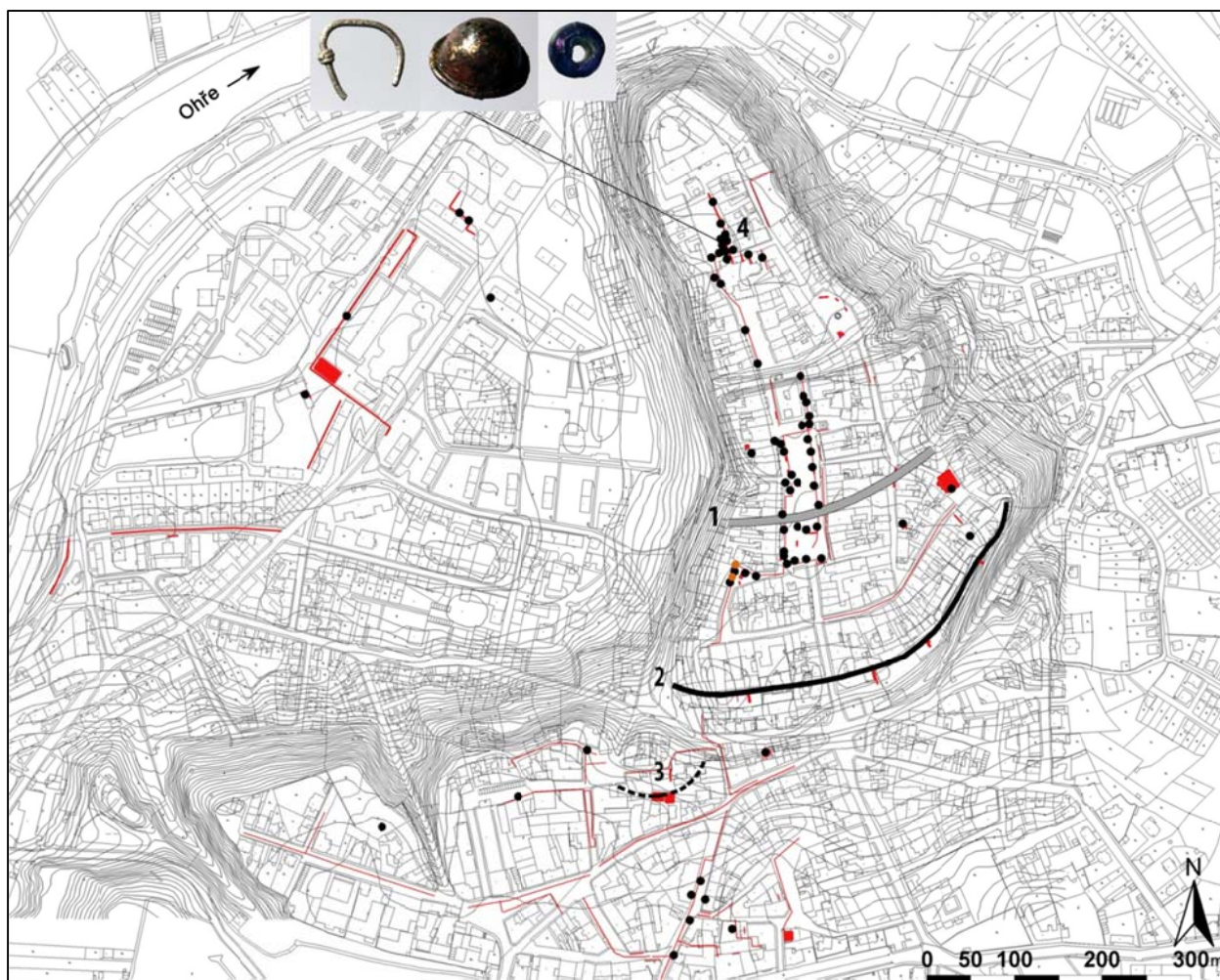
- A) Od Budeče přes Libušín jižně od Dřevíče k Žatci. Cesta se vyhýbá táhlým hřbetům a údolím s potoky ve směru J-S západně od Dřevíče.
- B) Budeč – Libušín – Dřevíč – Žatec. Od Dřevíče cesta sestoupila do nižších poloh blíže k Ohři a pak k západu do Žatce.
- C) Budeč – Libušín – Dřevíč – Drahův – Žatec. Cesta spojuje všechny hrady.
- D) Cesta se vyhýbá vrchovině mezi Libušínem a Dřevíčí, ale musí překonávat údolí s vodními toky od západu k východu.



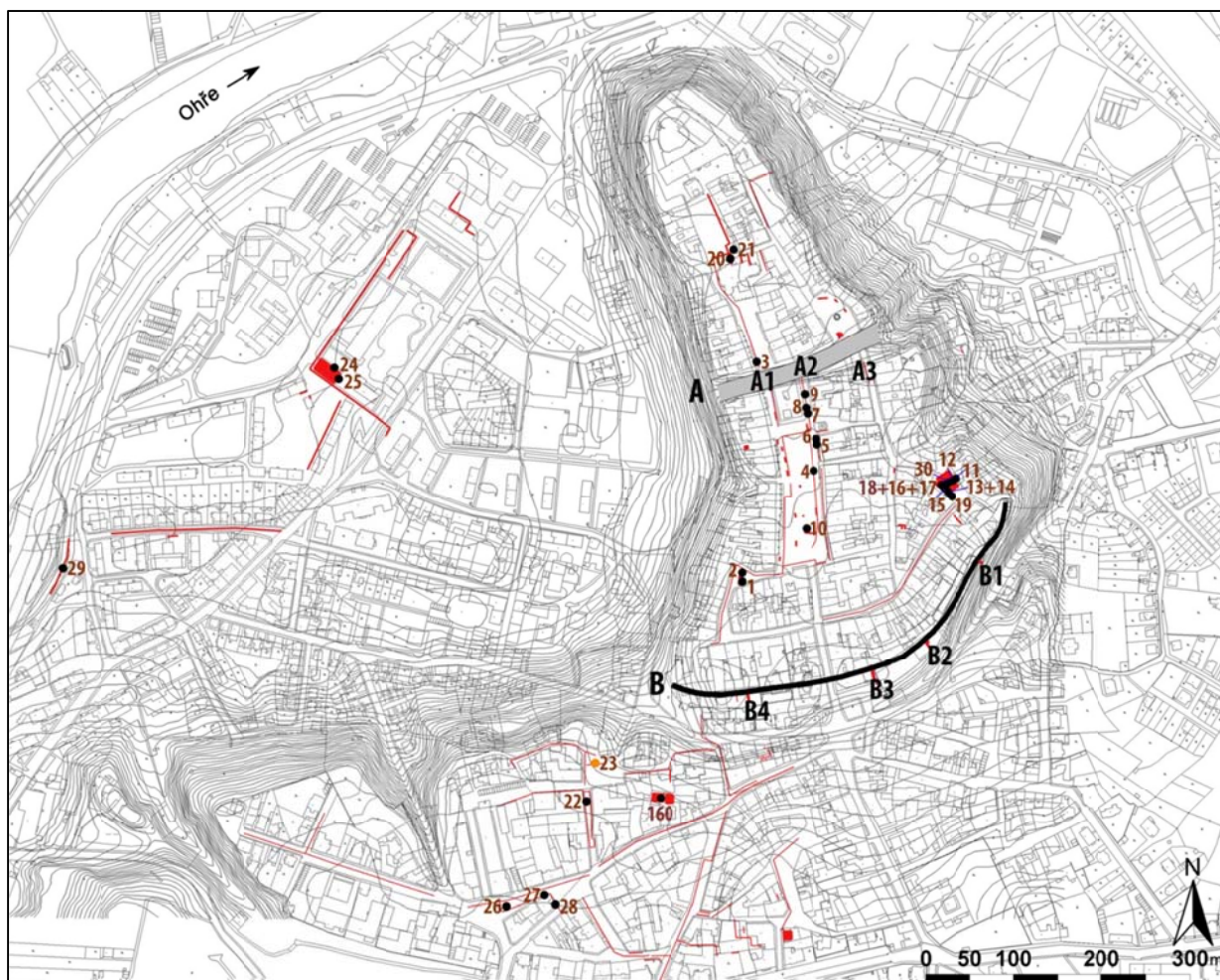
Obr. 40: Hrady a výšinná sídliště v Podkrušnohoří a Poohří datovaná do 8. a 9. století (viz kapitola 26). 1 – Žatec, 2 – Zabuřany, 3 – Rubín u Podbořan, 4 – Kličin, 5 – Výrov u Třesonic, 6 – Hřivice, 7 – Černovice, 8 – Hněvín u Mostu, 9 – Vlastislav. Území nad 350 mnm šrafováno.



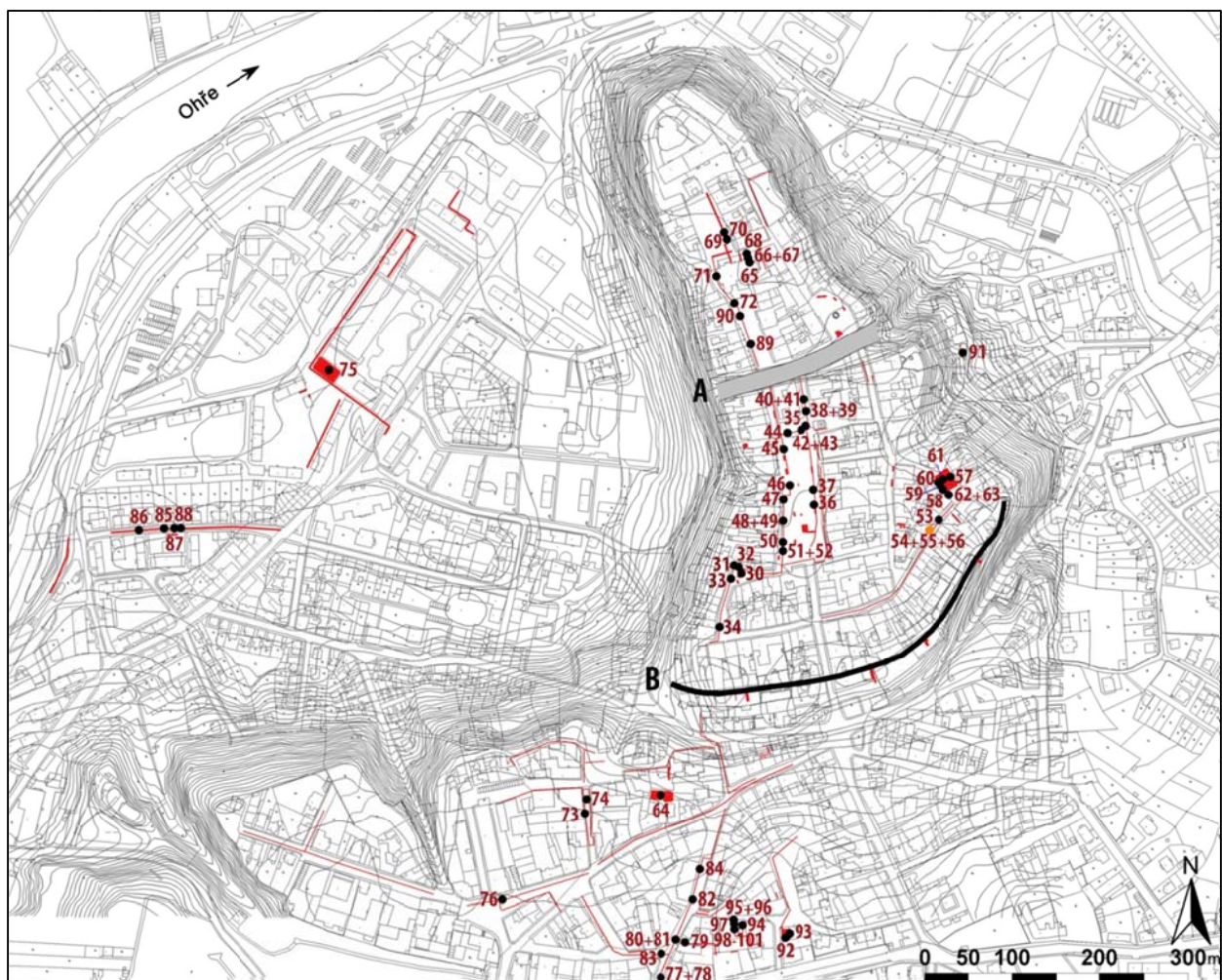
Obr. 41: 1. fáze aglomerace reprezentovaná keramikou horizontu Žatec B. 1 – hrotitý příkop opevnění, a – dvorec na jižním neopevněném předhradí s fortifikací v podobě příkopu (Kapitola 11. 5. 1), b – velmožská usedlost uvnitř hradu (Kapitola 11. 3. 2.). 2. Fáze aglomerace reprezentovaná keramikou horizontů Žatec C-D2. 2 – příkop opevnění hradu (Kapitola 15), 3 – dřevo-hlinitá hradba předhradí (Kapitola 16), c – zahloubený objekt/palisádový žlab (ID 117), d – velmožský dvorec (kapitola 13. 5.), e – velmožská usedlost (Kapitola 13. 5.), f – zahloubené sídlištní objekty (kapitoly 13. 6.). Červeně plochy výzkumů a liniové stavby z 100% sledované archeologicky.



Mapa 1: 1. fáze aglomerace – středohradištní období. Ostroh rozděloval hrotitý příkop opevnění (1) s keramikou mladšího klčovského horizontu ve spodních partiích výplně pod vrstvou plochých opukových kamenů považovaných za destrukci čelní kamenné plenty. Opevnění předhradí (2) má spodní/starší fázi odlišné konstrukce od svrchní/mladší. Jelikož byly z dřev spodní konstrukce zachovány jen středy kmenů, nepodařilo se je datovat dendrochronologicky. A ani archeologicky, protože v tělese hradby nebyla nalezena keramika RS a pod ní jen pravěká. Spodní hradbu je možno interpretovat jako nezdařenou konstrukci starší hradby, která prošla částečnou degradací. Její datování do středohradištního období je pouze teoretickou úvahou. Příkop s plochým dnem se středohradištní keramikou ve spodní partii výplně vymezoval malé opevněné sídlo (3). Uvnitř hradu, jehož další členění je možné, nicméně archeologicky zatím nedoložené, byla odkryta koncentrace objektů (4) zahloubených do půdního typu a s doklady stavby srubové konstrukce. V povrchové vrstvě na půdním typu byl nalezen zlomek stříbrné náušnice s uzlíkem, bronzová plechová zlacená puklička a zlomek modrého sekaného korálku. Objekty jsou pokládány za pozůstatky velmožské usedlosti, tzn. bez dokladů vlastní fortifikace, s nálezy drobné hmotné kultury dokládající vyšší společenské prostředí. Černé body – sídlištní kontexty s keramikou Žatec B, oranžové body – pyrotechnologická zařízení, červeně – plošné archeologické odkryvy nebo liniové stavby ze 100% dohlížené a zkoumané.

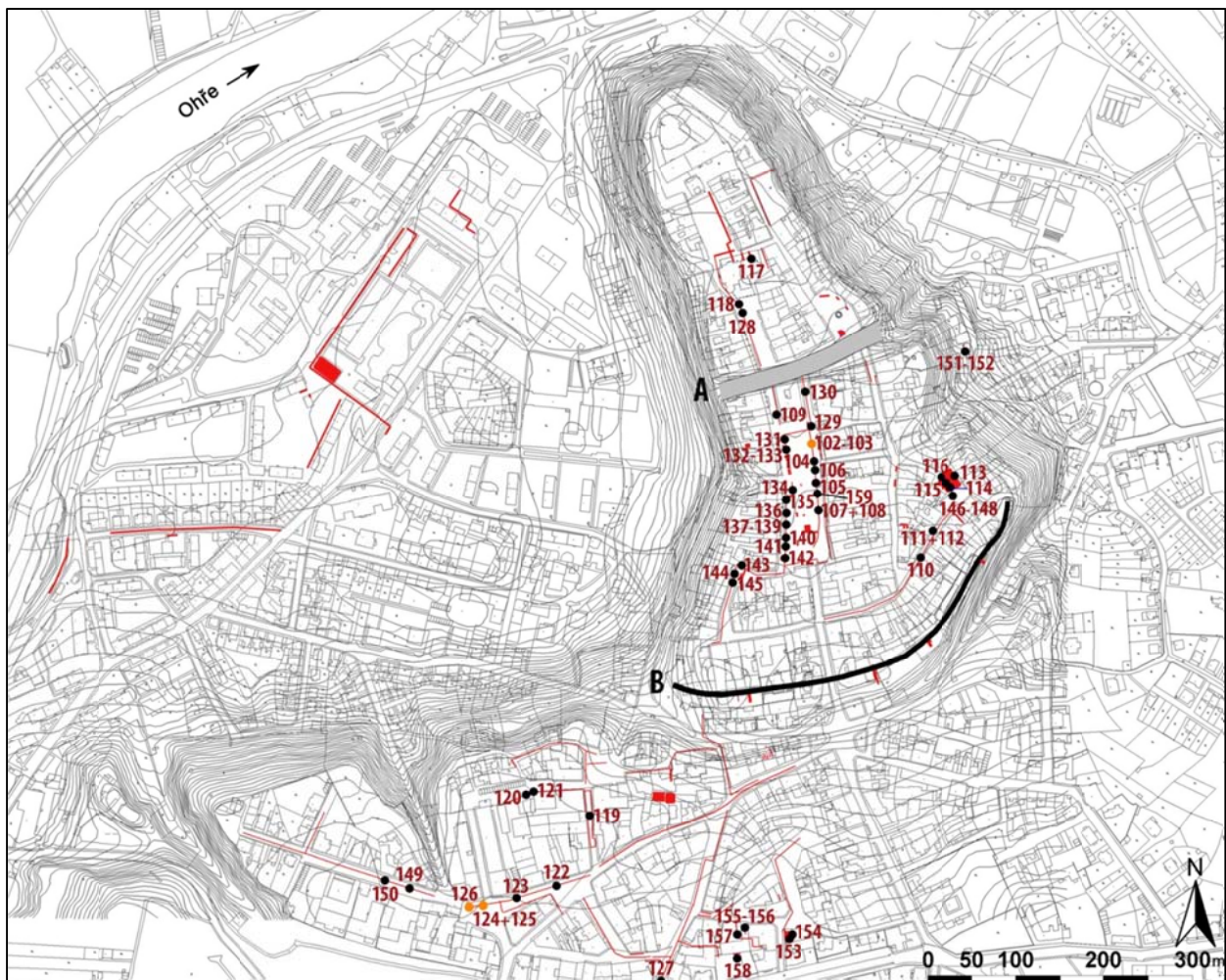


Mapa 2: 2. fáze vývoje aglomerace – horizont keramiky Žatec C. A – příkop opevnění hradu, B – hradba předhradí, černé body – sídlištní kontexty, oranžový bod – pyrotechnologické zařízení, červeně – plošné výzkumy a liniové stavby z 100% dohlížené a zkoumané. Čísla odpovídají ID v katalogu nálezů.

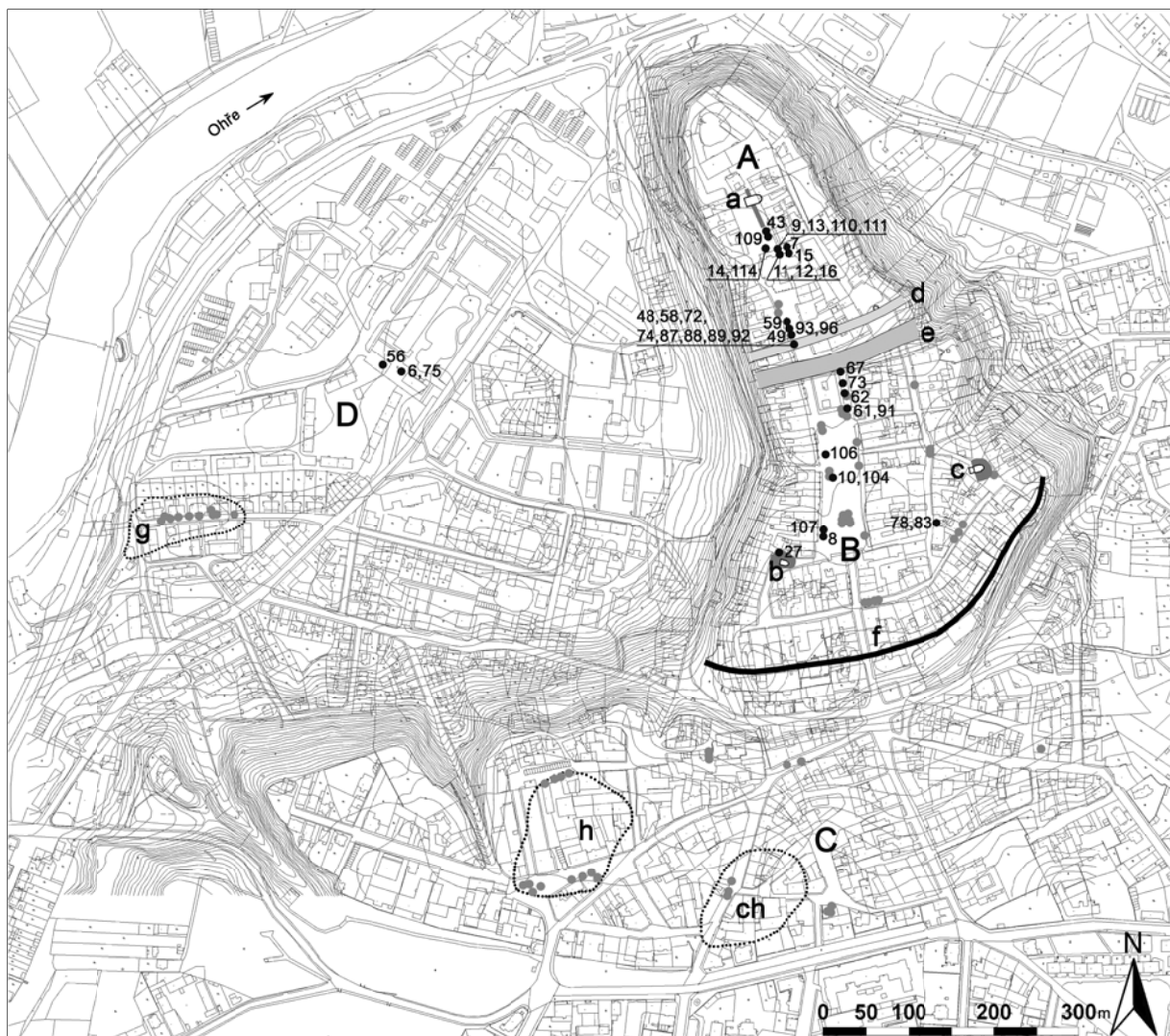


Mapa 3: 2. fáze vývoje aglomerace – osídlení s keramikou horizontu Žatec D1. A – příkop opevnění hradu, B – hradba předhradí, černé body – sídlištní kontexty, oranžový bod – pyrotechnologické zařízení, červeně – plošné výzkumy a liniové stavby z 100% dohlížené a zkoumané. Čísla odpovídají ID v katalogu nálezů.

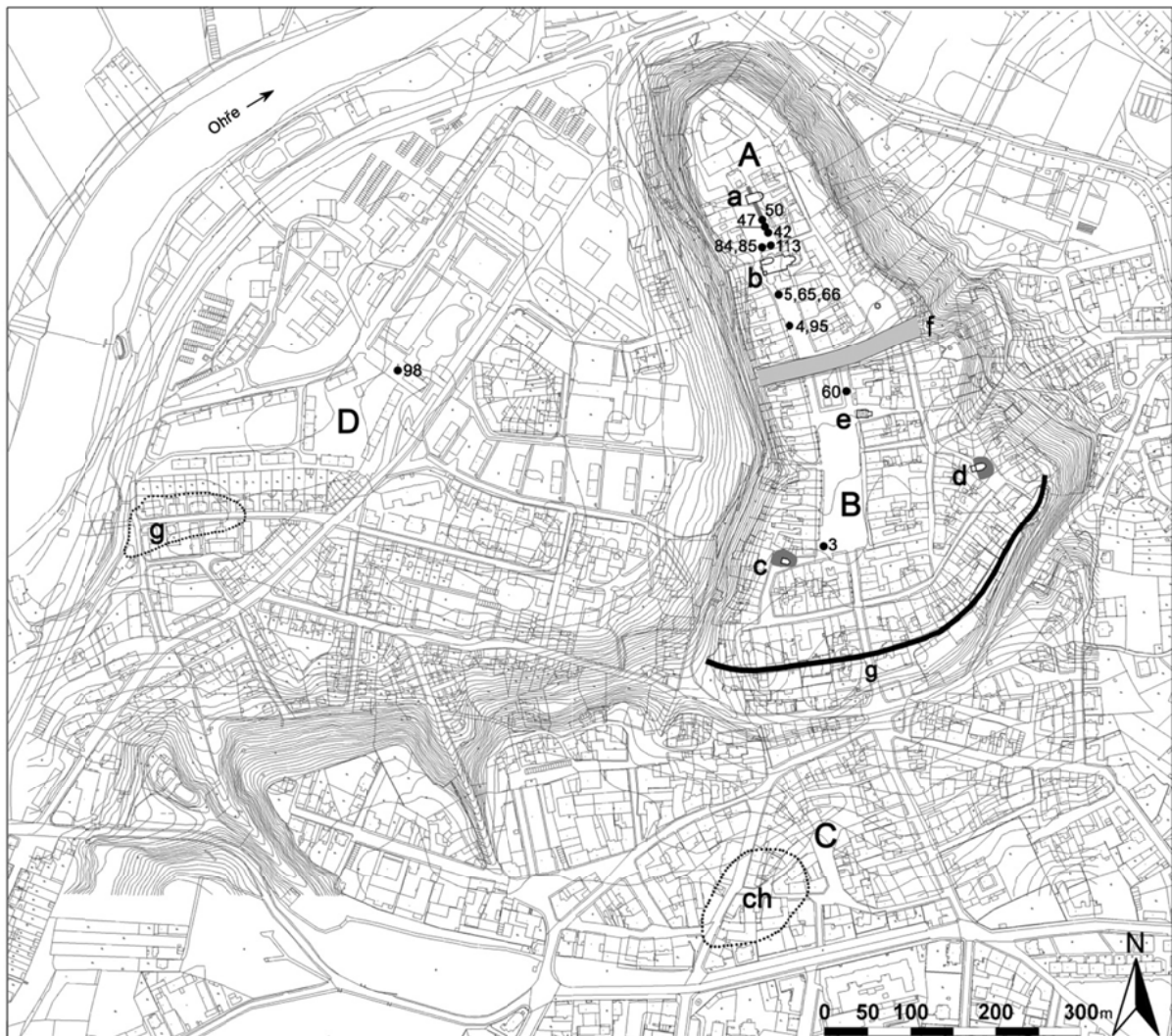





Mapa 4: 2. fáze vývoje aglomerace – osídlení s keramikou horizontu Žatec D2. A – příkop opevnění hradu, B – hradba předhradí, černé body – sídlištní kontexty, oranžový bod – pyrotechnologické zařízení, červeně – plošné výzkumy a liniové stavby z 100% dohlížené a zkoumané. Čísla odpovídají ID v katalogu nálezů.




Mapa 5: 3. fáze vývoje aglomerace (10./11. stol.-1.čtvrtina 12. stol.). Starší příkop opevnění hradu (e) byl doplněn příkopem (d) za vnitřním úpatím hradby. Uprostřed hradu stál velmožský/knížecí dvorec s kostelem sv. Petra (a). Na opevněném předhradí (B) byl založen kostel sv. Víta (b) uvnitř velmožského dvorce a kostel (c) neznámého patrocina, oba s pohřebišti. Na jižním neopevněném předhradí (C) se nacházely dva areály výroby a zpracování železa (h, ch). Uvnitř staršího (h) byl nalezen tzv. „Žatecký poklad“ stříbrných šperků, mincí a hřiven. Další výrobní železářský areál (g) byl zjištěn na terase v podhradí (D). Četná pyrotechnologická zařízení (šedá kolečka) byla rozptýlena na opevněném předhradí (B), na jižním neopevněném předhradí (C), méně na hradě (A) a v podhradí (D). Odběry uloženin pro botanické analýzy (křížky a ID) byly prováděny na hradě (A), v předhradí (B) a v podhradí (D). Podle Čech – Kočár – Kozáková – Kočárová 2013.




Mapa 6: 4. fáze vývoje aglomerace (2. čtvrtina 12. - 1. třetina 13. stol.). Jednolodní kostel s věží v západním průčelí z 2. pol. 12. století uvnitř hradu (A) byl na počátku 13. stol. přestavěn na trojlodní baziliku zasvěcenou Panně Marii (b). Přetrvaly kostely sv. Petra (a), sv. Víta (c) a neznámého patrocinia (d). Nově byl postaven kostel sv. Kříže (e). Na předhradí (C) a v podhradí (D) pokračovaly do závěru 12. stol. železářské areály (g, ch). Odběry antropogenních uloženin (plné body a ID) pro botanické analýzy byly prováděny v areálu původního hradu (A), kde vznikl zámek města. Méně na předhradí (B) a ojedinelé v podhradí (D). Podle Čech – Kočár – Kozáková – Kočárová 2013.




Tab. 1: Masarykova ul. Vyobrazeny jsou všechny typické zlomky keramiky (mimo den) vyzvednuté z vrstvy 4 horizontálního odkryvu výplně příkopu opevnění (viz obr. 6). Soubor ilustruje širokou škálu tvarů a výzdoby keramiky horizontu Žatec D2 s výskytem raných variant horizontu Žatec E (červená tečka). Zmenšeno na 50%.




Tab. 2: Masarykova ul. Keramické nálezy z vrstvy 5 horizontálního odkryvu výplně příkopu opevnění (viz obr. 6), podle nichž byl vymezen horizont keramiky Žatec C. Zmenšeno na 50%.



Tab. 3: Keramika horizontu Žatec E – mladší fáze, nám. Svobody, sektor 093. 1-15: kontext 093057.




Tab. 4: Keramika horizontu Žatec E – starší fáze, nám. Svobody, sektor 093. 1-17: kontext 093059.




Tab. 5: Keramika horizontu Žatec E – starší fáze, nám. Svobody, sektor 093. 1-13: kontext 093059; 14-16: kontext 093061 (Obr. 4: hnědá); 17-18: kontext 093060.







Tab. 6:Keramika horizontu Žatec E – starší fáze, nám. Svobody, sektor 093. 1-7: kontext 093060.




Tab. 7: Keramika horizontu Žatec E, náměstí Svobody, sektor 093. 1-7 sektor 093, kontext 093060; keramika horizontu Žatec D2, 8: kontext 093070.




Tab. 8: Keramika horizontu Žatec D2, nám. Svobody, sektor 093. 1-10: kontext 093073.




Tab. 9: Keramika horizontu Žatec D2, nám. Svobody, sektor 093: 1-12 kont. 093074.




Tab. 10: Keramika horizontu Žatec D2, nám. Svobody, sektor 093. 1-9: kontext 093075.



Tab. 11: Keramika horizontu Žatec B, nám. Svobody, sektor 93. 1-12: kontext 093033.




Tab. 12: Keramika horizontu Žatec B, nám. Svobody, sektor 93. 1-11: kontext 093033; 12-15: kontext 093077; 16: kontext 093078; 17-19: kontext 093079; 20-23: kontext 093080.




Tab. 13: Keramika horizontu Žatec B, nám. Svobody, sektor 093. 1-10: kontext 093080.

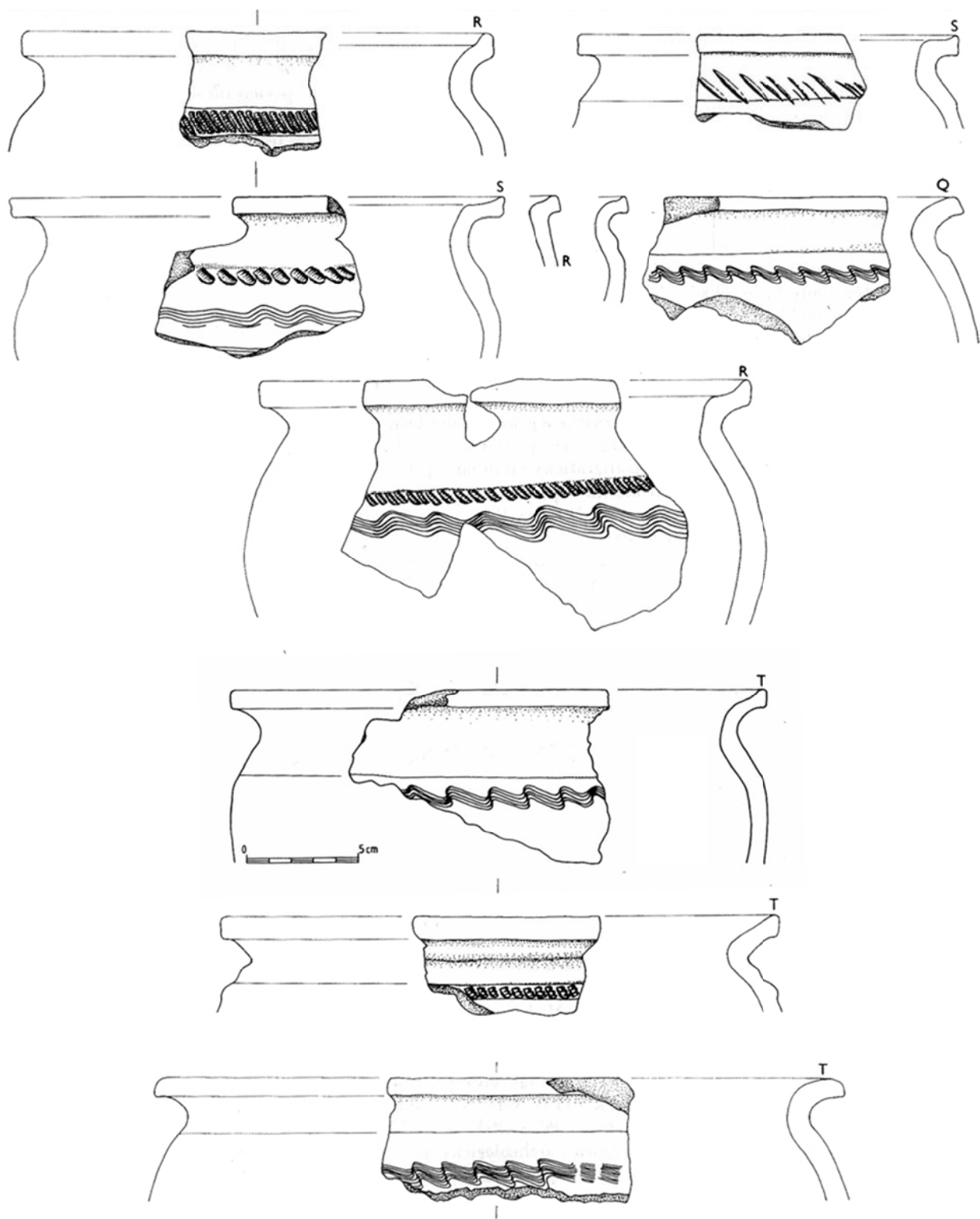




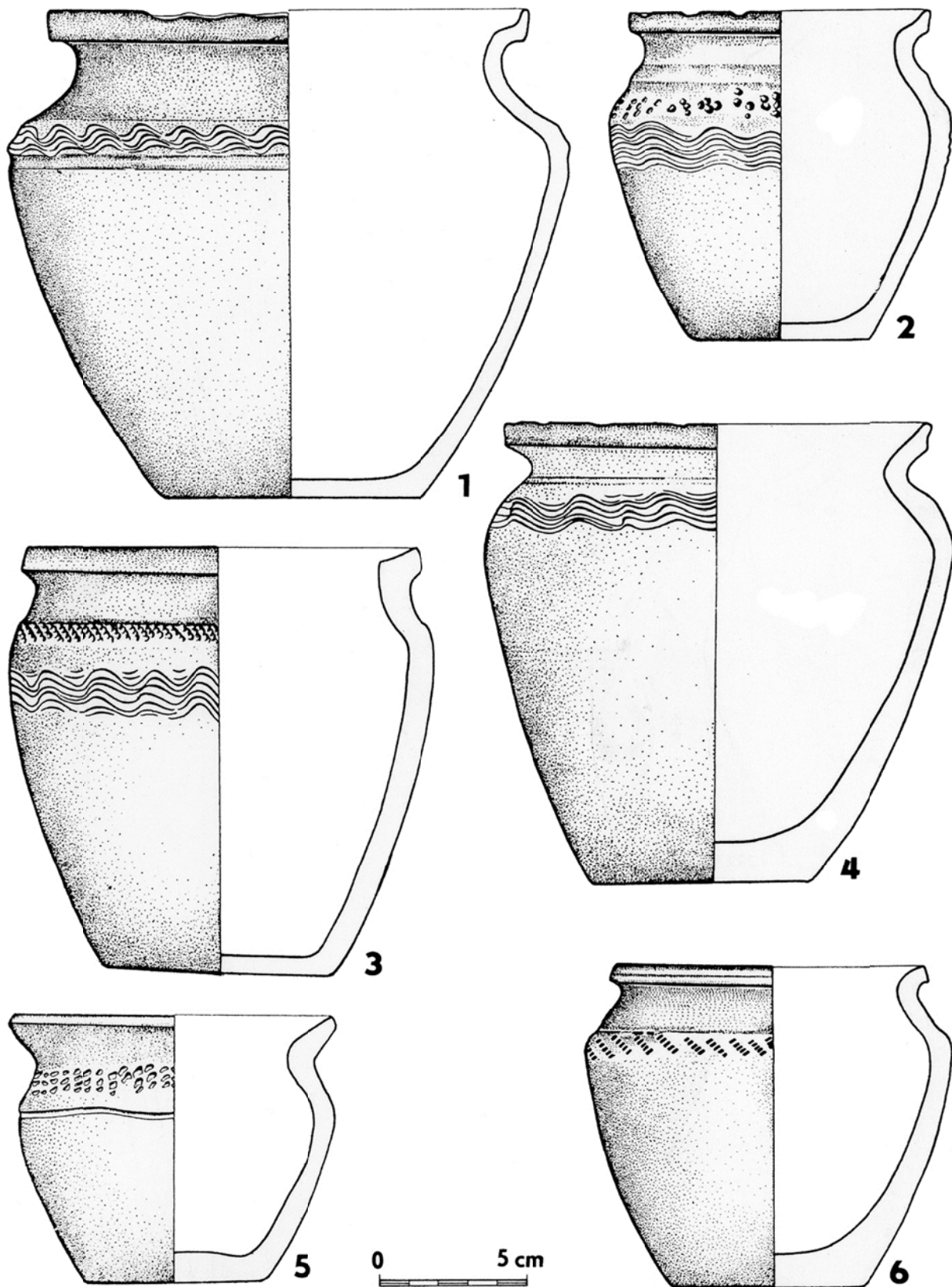
Tab. 14: Keramika horizontu Žatec B, nám. Svobody, sektor 093. 1-9: kontext 093080; 10-17: kontext 09308; 18: kontext 093082.




Tab. 15: Keramika horizontu Žatec B, nám. Svobody, sektor 093. 1-8: kontext 093082; 9-12: kontext 093084; 13-14: kontext 093088.



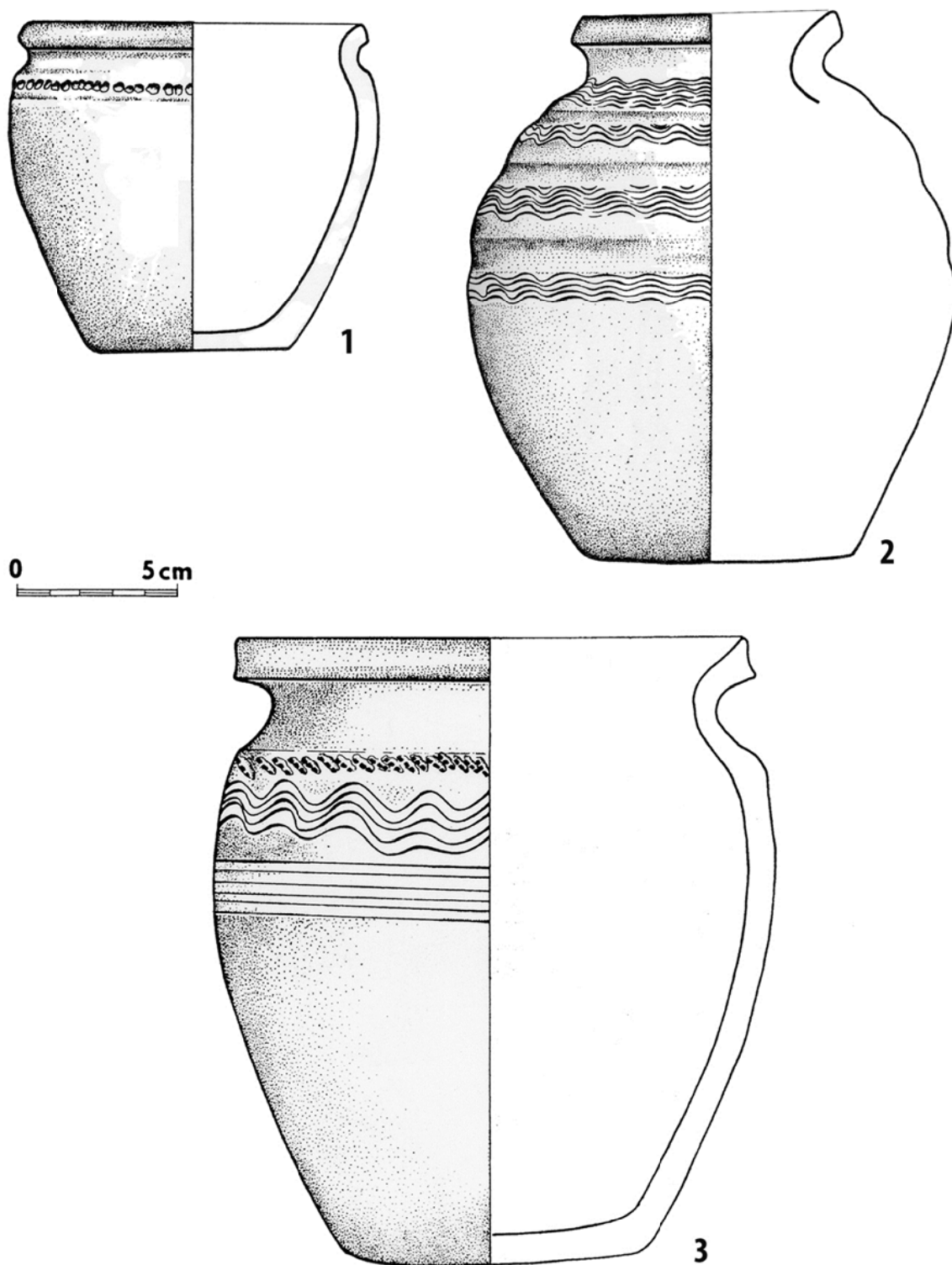
Tab. 16: Keramika z mechanických vrstev Q-T, které byly shodou okolností téměř totožné s přirozenými vrstvami na dně příkopu opevnění hradu (Čech 1994). Horizont keramiky Žatec C.




Tab. 17: Celé nádoby pravděpodobně hrobového původu (podle *Bubeník 1988*, Tab. CCLXXV, CCLXXVI, CCLXXX). 1 – horizont keramiky Žatec D2, 2-6 – horizont keramiky Žatec D1.




Tab. 18: Celé nádoby pravděpodobně hrobového původu (podle *Bubeník 1988*, Tab. CCLXXV, CCLXXVI, CCLXXX). 1-3 – horizont keramiky Žatec C, 4-6 – horizont keramiky Žatec D1.



Tab. 19: Celé nádoby pravděpodobně hrobového původu (podle *Bubeník 1988*, Tab. CCLXXV, CCLXXVI, CCLXXX). 1-2 – horizont keramiky Žatec D1, 3 – horizont keramiky Žatec D2.







Tab. 20: Levousy. Keramika z výzkumu vnitřního opevnění/hradby akropole (Váňa 1976, Obr. 8).  
Velký zlomek zcela vpravo v druhé řadě odshora byl vyzvednut z jádra hradby.



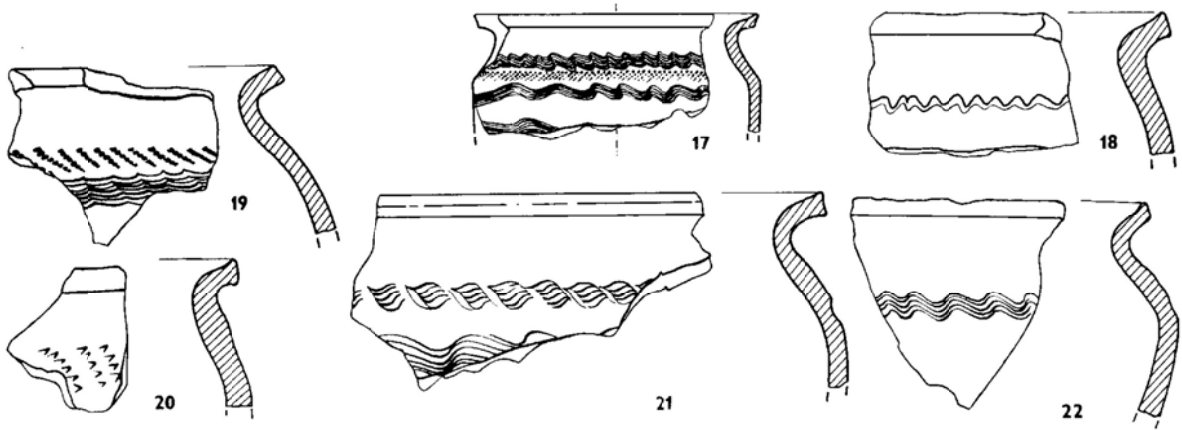
Tab. 21: Bílina. Keramika z různých částí konstrukce střední hradby.




Hradec u Kadaně



Tab. 22: Keramika (1-4) z výzkumu obvodového opevnění akropole (Pleinerová 1955) a nálezy převzaté od amatérů A. Benešem v roce 1959 (5-22).



Tab. 23: Výběr keramiky z výzkumu D. Kouteckého 1974.



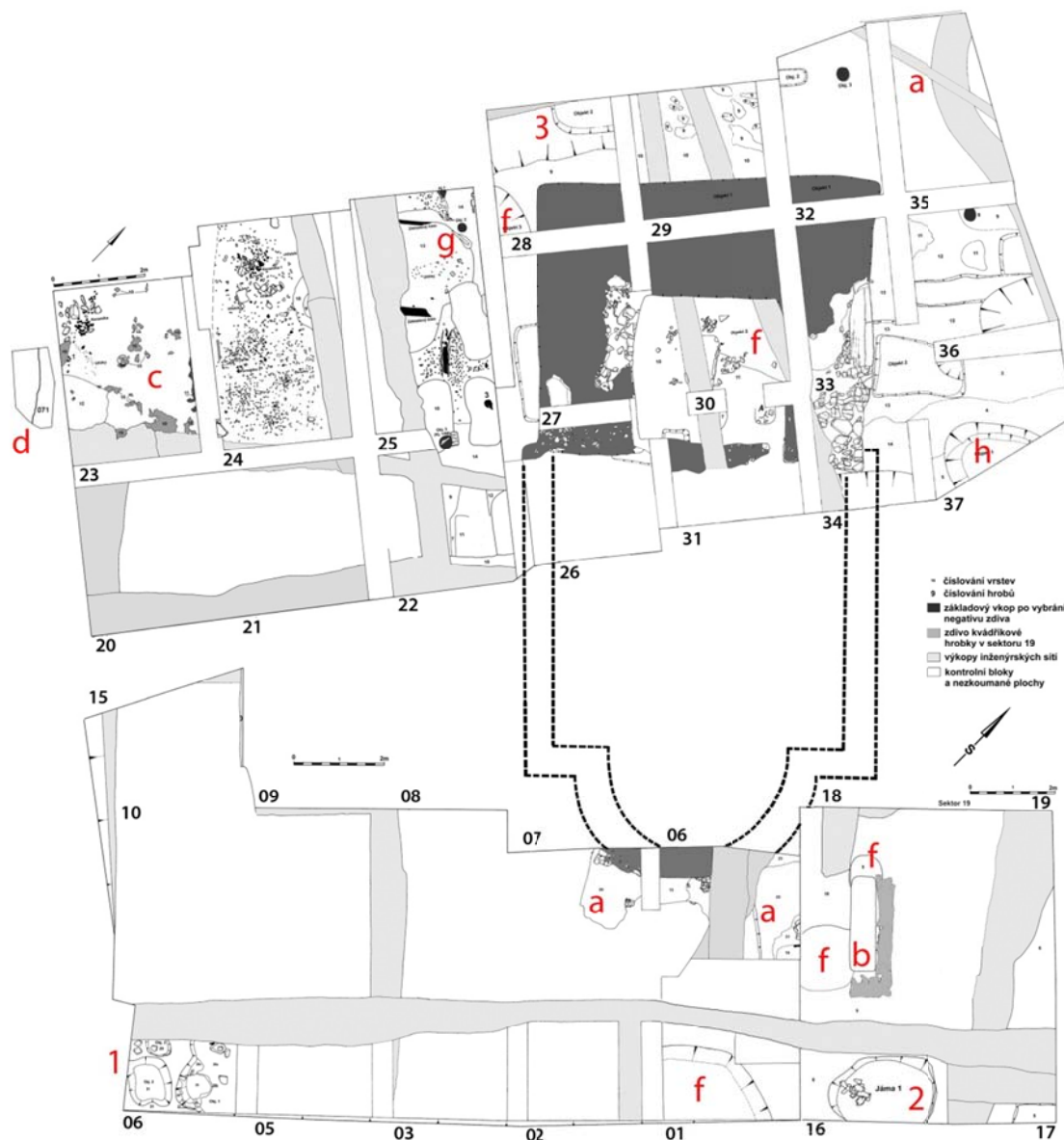
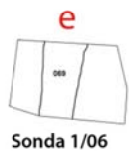
Obr. 4: Profil příkopu středohradištní fortifikace s relativní chronologií keramiky podle vrstev. Vrstva 93040 je zřejmě pozůstatek čelní kamenné plenty (vlevo od ní je zahloubený objekt s keramikou horizontu Žatec E ve výplni), vrstva 93042 (lomové pískovcové kameny) je považována za destrukci čelní kamenné plenty, vrstva 93032 (zahliněný šterkopísek) je zřejmě přemístěný násep hradby. Vrstvy 93032 a 93042 tvoří předěl mezi vrstvami primární výplně příkopu s keramikou horizontu Žatec B a sídlištními situacemi s keramikou horizontů Žatec D1 a D2. Po vrstvě 93032 byla z vrstev výplně vyzvednuta pouze keramika horizontu Žatec A-B.



Obr. 6: Zahrada divadla 2004, čelní kamenná plenta spodní/starší hradby. Z čelního pohledu a přiložených bočních profilů je dobře patrné vyklonění hradby ven. Oproti čelním plentám z plochých opukových či pískovcových kamenů precizně poskládaných do řádků hradby na Drahúši (Kotková 2004, Příloha 10: 3), v Levousích (Váňa 1976, Obr. 4) či na Vlastislavi (Váňa 1968, Obr. 13: 2, 16: 1), bylo na stavbu této plenty použito kamenů různé délky, výšky a šířky a především různých tvarů. Plenta je jen z jedné řady kamenů a výzkumem z roku 2003 bylo prokázáno, že kmeny roštu nebyla s plentou provázána. Což by v tomto případě nebylo možné bez toho, aby z ní přečnivala. Vpravo je zjevné statické porušení plenty, které vedlo k jejímu částečnému sesutí. Vrchol plenty není ukončen, ale narušen.



Obr. 7: Ohořelá háková konstrukce v základu mladší fáze hradby a od žáru do červena zabarvený svah vymazaný spraší.



Obr. 8: Náměstí P. Chelčického, raně středověký kostel neznámého patrocinia - sídlištní situace pod kostelním pohřebištěm z 11. až 1. pol. 13. století (pro přehlednost byly hroby odstraněny). 1-3: zahloubené sídlištní objekty s keramikou horizontu Žatec E (1-2) a Žatec G (3) ve výplni; a: dlažba z drobných křemenných valounů; b: místo nálezu hrozníčkovité náušnice; c: interiér nadzemní stavby zřejmě srubové konstrukce na zemi vzhledem k absenci sloupových jamek a jiných stop konstrukčních prvků; d: jižní okraj do půdního typu mírně zahloubeného interiéru stavby c; e: palisádový žlab hluboký 1,5 m od povrchu půdního typu; f: zahloubené objekty s keramikou horizontu Žatec C ve výplních; g: zahloubené interiéry nadzemní stavby, podle horizontálně položených dřev při Z a V stěně zřejmě srubové konstrukce; h: zahloubený objekt s keramikou horizontu Žatec D2 ve výplni.



Obr. 9: Náměstí Svobody 2005, sektory 67 a 68. Vrstva propálené sraše porušená mladšími objekty s keramikou horizontu Žatec D1 ve výplních (67031 – ID 38; 67034 – ID 39).



Obr. 10: Náměstí Svobody 2005, sektory 67 a 68. Valounová dlažba na půdním typu interpretovaná jako centrální část velmožské usedlosti. Vyšší sociální status je komponentě přikládán podle nálezů olivovité perly z vrstvy 67026 (vrstva propálené sraše – nevyobrazeno) a z výplně objektu 69034 (ID 40).




Obr. 27: Raně středověké hrady SZ Čech ve sjednoceném měřítku a s vynesnými plochami novodobých výzkumů (od 50. let 20. stol.).



Keramika horizontu Žatec C





















































































































































251

079a

V. Č. 2003





079b









































098b


























































123d



