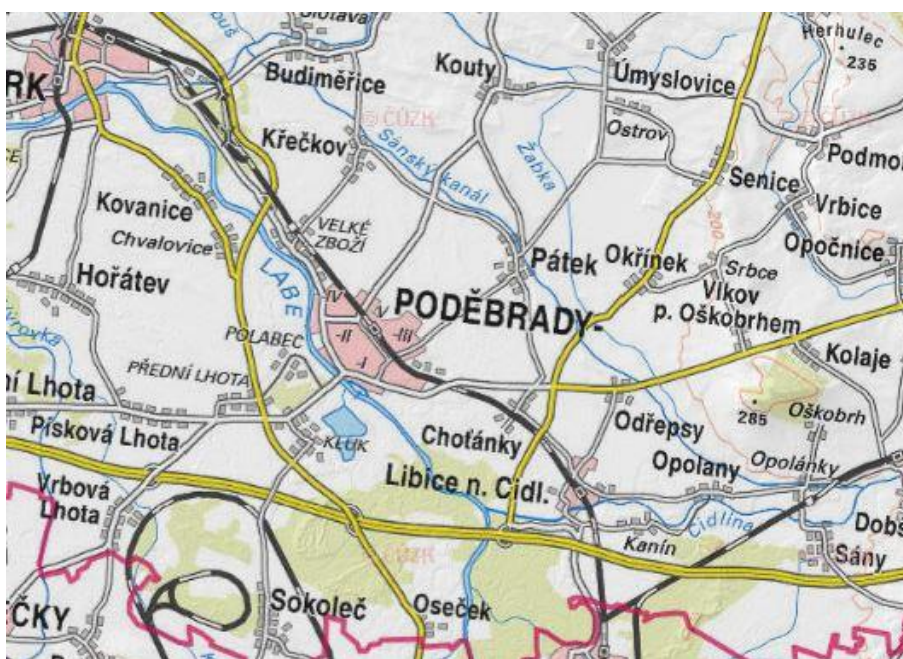


## ***Seznam příloh***

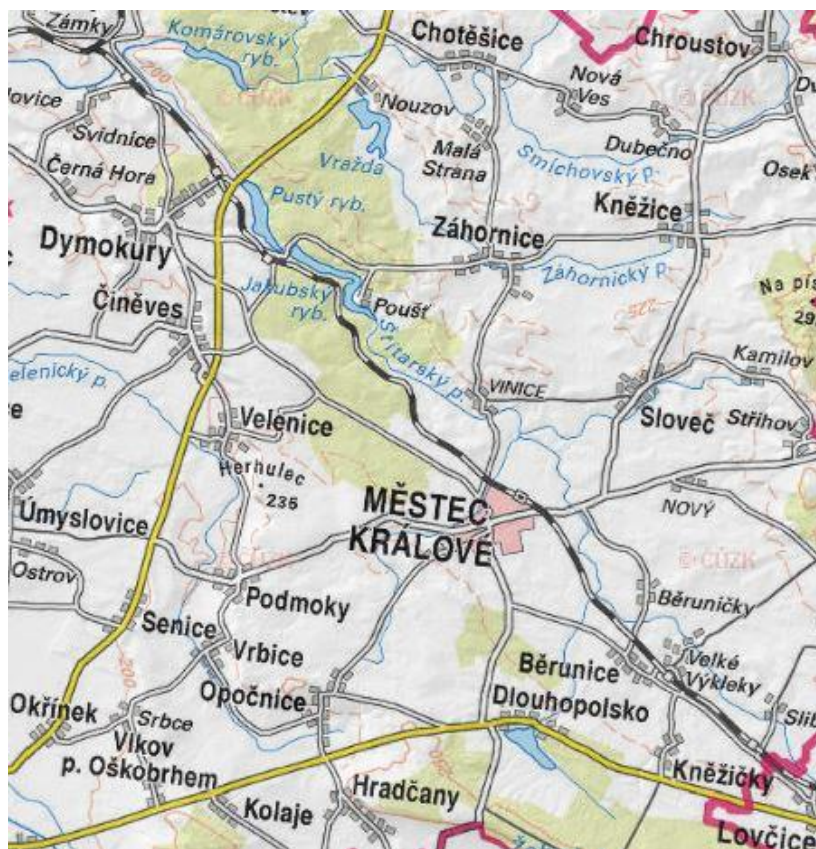
1. Mapa regionu (2014)
2. Současná obecná mapa Poděbradska a nejbližšího okolí (2014)
3. Současná obecná mapa Městecka a nejbližšího okolí (2014)
4. Speciální mapy III. vojenského mapování z období mezi dvěma světovými válkami
5. Mapa poděbradského politického okresu (1914)
6. Vývoj počtu obyvatel na Poděbradsku v 1. polovině 20. století
7. Letecký pohled na Poděbrady a vodní elektrárnu (1925)
8. Fotografie zdymadla v Poděbradech (2013)
9. Povodeň v Poděbradech, okolí zámku (1926)
10. Nádražní budova v Poděbradech (1949)
11. Ukázka ceníku ze Společného ceníku firem Bratři Novozámský, Městec Králové (1933)
12. Oslavy dožínek v Záhornici (1946)



1. Mapa regionu (Oficiální informační portál regionu Poděbradsko [online]. [cit. 7. 3. 2014]. Dostupné z WWW: < <http://www.podebradsko-region.cz> >.)



2. Současná obecná mapa Poděbradska a nejbližšího okolí (Geoportál [online]. [cit. 7. 3. 2014]. Dostupné z WWW: < <http://geoportal.cuzk.cz/geoprohlizec/> >.)



3. *Současná obecná mapa Městceka a nejbližšího okolí* (Geoportál [online], [cit. 7. 3. 2014].  
Dostupné z WWW: < <http://geoportal.cuzk.cz/geoprohlizec/>>.)



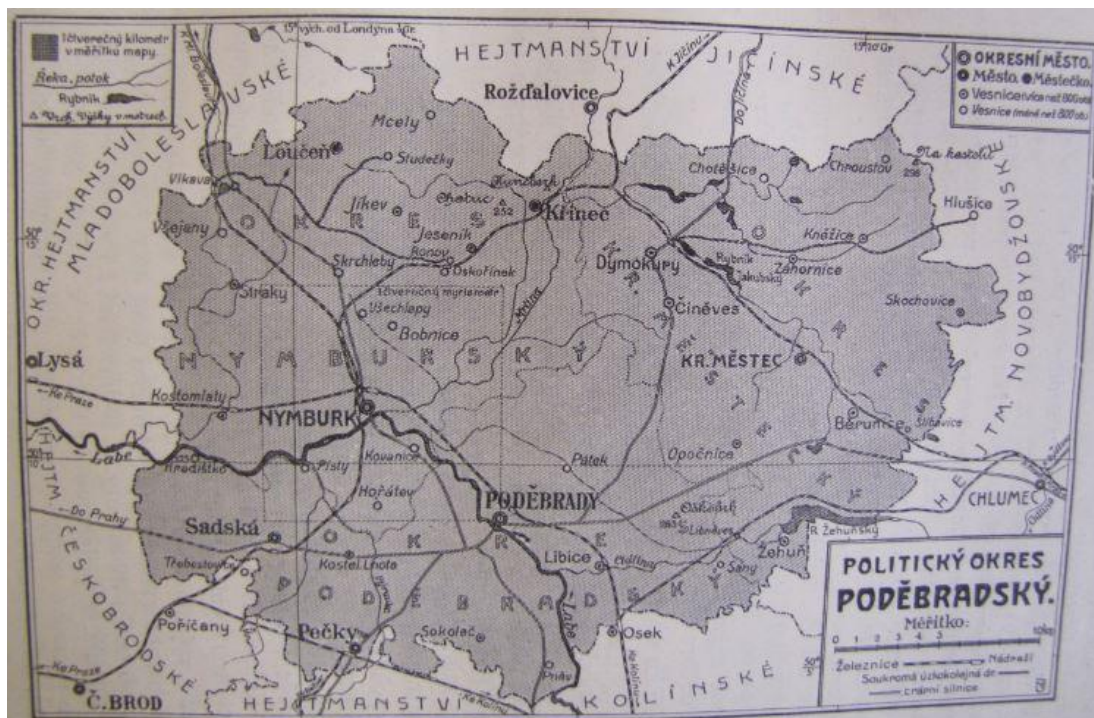


4. Speciální mapy III. vojenského mapování z období mezi dvěma světovými válkami – pokračování na další straně (Mapový portál [online]. [cit. 4. 3. 2014]. Dostupné z WWW: <<http://mapy.vugtk.cz>>.)





4. Speciální mapy III. vojenského mapování z období mezi dvěma světovými válkami (Mapový portál [online]. [cit. 4. 3. 2014]. Dostupné z WWW: <<http://mapy.vugtk.cz>>.)



5. Mapa poděbradského politického okresu (ČEČETKA, 1914, s. 43.)

### Počet obyvatel - Poděbradsko

Obec/Rok	1900	1910	1921	1930	1950
Choťánky	419	484	495	480	434
Kolaje	291	279	285	270	179
Kouty	469	449	433	482	394
Křečkov	435	488	502	534	493
Libice nad Cidlinou	953	1081	1136	1239	1237

Odřepsy	571	571	573	518	404
Okřínek	490	448	468	475	340
Opolany	1478	1530	1580	1477	1226
Oseček	286	322	332	305	262
Pátek	518	605	630	618	573
Písková Lhota	660	619	620	624	531
Poděbrady	6738	7165	7589	8967	12414
Sány	732	819	832	821	658
Senice	312	309	362	356	278
Sokoleč	848	951	929	897	883
Úmyslovice	512	558	516	530	361
Vlkov pod Oškobrhem	281	267	238	217	175
Vrbová Lhota	477	547	528	522	476

## Městecko


Obec/Rok	1900	1910	1921	1930	1950
Běrunice	2125	2090	1911	1788	1357
Činěves	1101	1200	1158	1065	773
Dlouhopolsko	481	569	535	501	405
Dobšice	487	485	498	472	384
Dymokury	1672	1737	1715	1634	1356
Hradčany	732	701	741	629	449
Chotěšice	1504	1554	1442	1368	974
Chroustov	711	729	635	581	441
Kněžice	1406	1464	1447	1356	988
Kněžičky	437	512	456	418	356
Městec Králové	2823	3002	3292	3444	3098
Opočnice	914	951	894	791	662
Podmoky	521	590	579	525	340
Sloveč	1328	1308	1311	1211	916
Velenice	623	643	620	545	370
Vrbice	592	573	497	464	337
Záhornice	926	931	955	852	602

6. *Vývoj počtu obyvatel na Poděbradsku v 1. polovině 20. století (Retrospektivní lexikon obcí Středočeského kraje 1869 – 2001. 2. díl. Praha: Český statistický úřad, Krajská reprezentace pro Středočeský kraj, 2005, s. 212 – 220.)*





7. *Letecký pohled na Poděbrady a vodní elektrárnu (1925)* (Fotohistorie [online]. [cit. 1. 3. 2014]. Dostupné z WWW: < [www.fotohistorie.cz](http://www.fotohistorie.cz) >.)



8. *Fotografie zdymadla v Poděbradech* (Wikipedie [online]. [cit. 7. 3. 2014]. Dostupné z WWW: < <http://cs.wikipedia.org> >.)



9. Povodeň v Poděbradech, okolí zámku (1926) (Fotohistorie [online]. [cit. 1. 3. 2014]. Dostupné z WWW: < [www.fotohistorie.cz](http://www.fotohistorie.cz) >.)



10. Nádražní budova v Poděbradech (1949) (Fotohistorie [online]. [cit. 1. 3. 2014]. Dostupné z WWW: < [www.fotohistorie.cz](http://www.fotohistorie.cz) >.)



BRATŘI NOVOZÁMSKÝ, Veškeré zde uvedené zboží dodá VANĚK & MARIE, d.ř. V. Petrovický,  
MĚSTEC KRÁLOVĚ, za těchto podmínek a cen též in: PRAHA II., Jindřišská 7.



**4816.**  
**Mosazné**  
**nábytkové kování**  
**vzor „NYMPHA“.**

Barva zlatá bronz.  
Štítek mdlý, rukojeť lesklá.

Nejnovější vzor  
těžkého provedení.

	Velikost v mm	40	60	75	85	—	55	60
Rukojeť zásuvková	1 kus Kč	190	230	270	320	—	—	—
„ skříňová	1 „	—	—	—	—	210	230	—
Štítky zásuvkové	1 „	—60	—75	—85	110	—	—	—
„ skříňové	1 „	—	—	—	—	—60	—	—

V barvě starého stříbra s přírůžkou 30‰.

---

**4817.**  
**Mosazné**  
**nábytkové kování**  
**vzor „CARMEN“.**

Štítek i rukojeť leštěná.



	Velikost v mm	45	70	85	100
Rukojeť zásuvková	1 kus Kč	180	250	280	340
„ skříňová	1 „	180	215	240	270
Štítky zásuvkové	1 „	—	110	120	150
„ skříňové	1 „	—85	—95	110	125

V barvě staré mědi s přírůžkou 20‰.

---



**4818.**  
**Mosazné**  
**nábytkové kování**  
**vzor „ADA“.**

Barva zlatá bronz.

	Velikost v mm	35	80	95	—	35	75
Rukojeť zásuvková	1 kus Kč	275	325	395	—	—	—
„ skříňová	1 „	—	—	—	275	290	—
Štítky zásuvkové	1 „	—75	120	140	—	—	—
„ skříňové	1 „	—	—	—	—75	110	—

Knoflíky se štítkem . . . 1 kus Kč 170. V barvě staré mědi s přírůžkou 20‰.

11. Ukázka ceníku ze Společného ceníku firem Bratří Novozámský, Městec Králové (1933)

(Antikvariatik [online]. [cit. 22. 11. 2013]. Dostupné z WWW: <<http://www.antikvariatik.sk>>.)





*12. Oslavy dožínek v Záhornici (1946) (Rodinný archiv rodiny Hladkých, Záhornice.)*