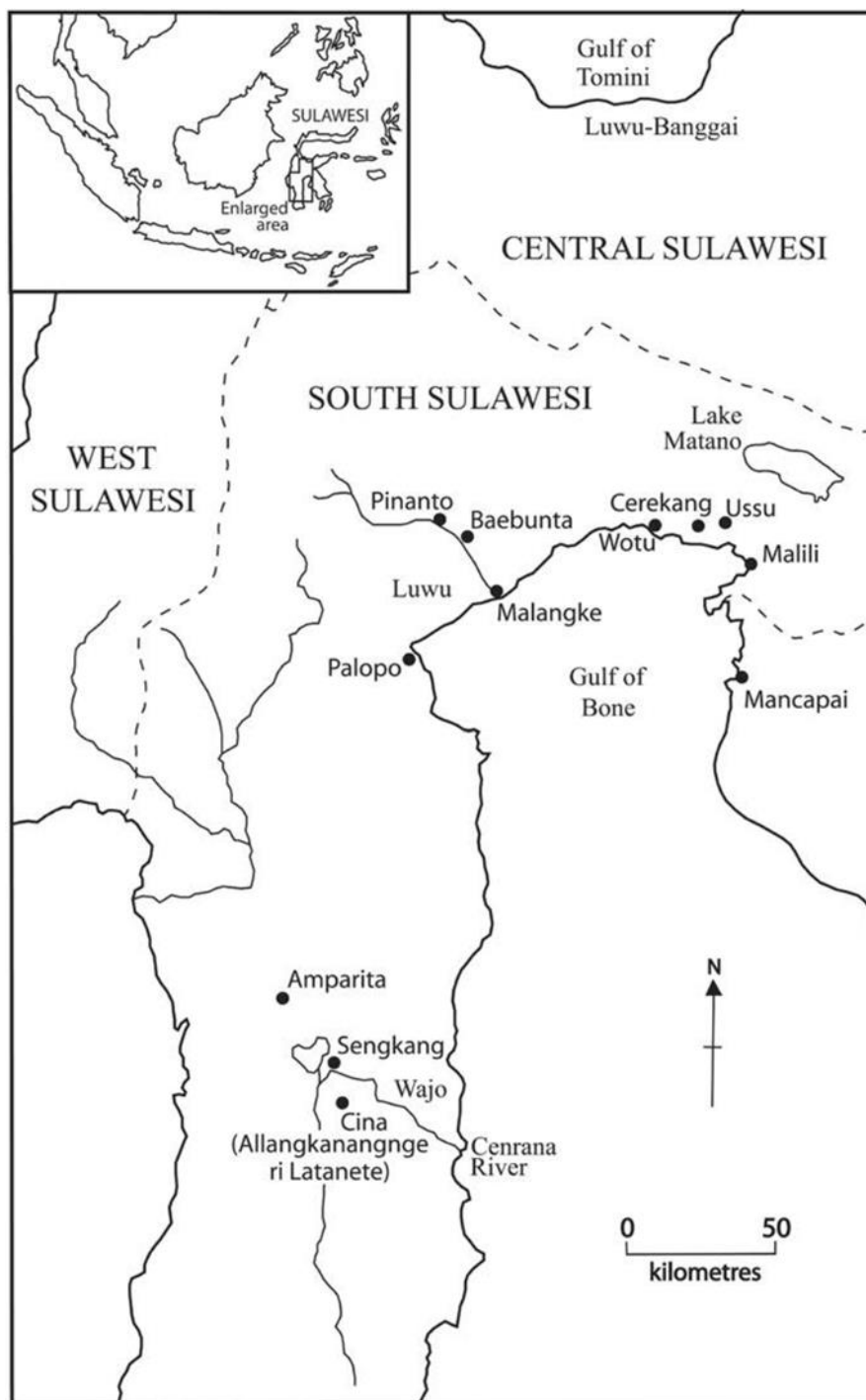


Příloha:

Obr. 1

Luwu



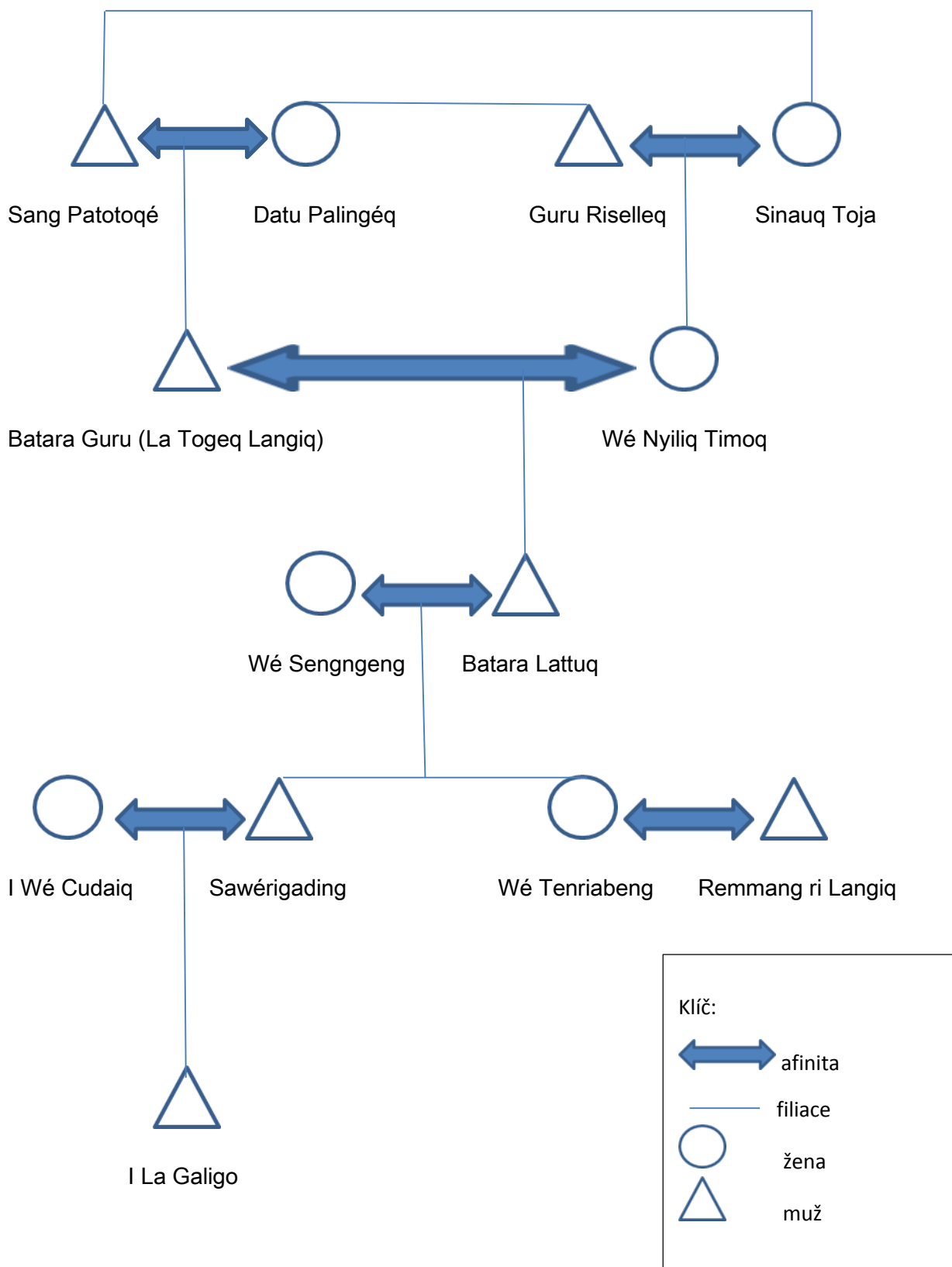
Mapa zobrazuje oblast Luwu rozprostírající se podél severní a západní části zálivu Bone na Jižním Sulawesi.

(Zdroj:<http://press.anu.edu.au/apps/bookworm/view/Transcending+the+Culture%E2%80%93Nature+Divide+in+Cultural+Heritage/10901/12-Bulbeck.xhtml>)



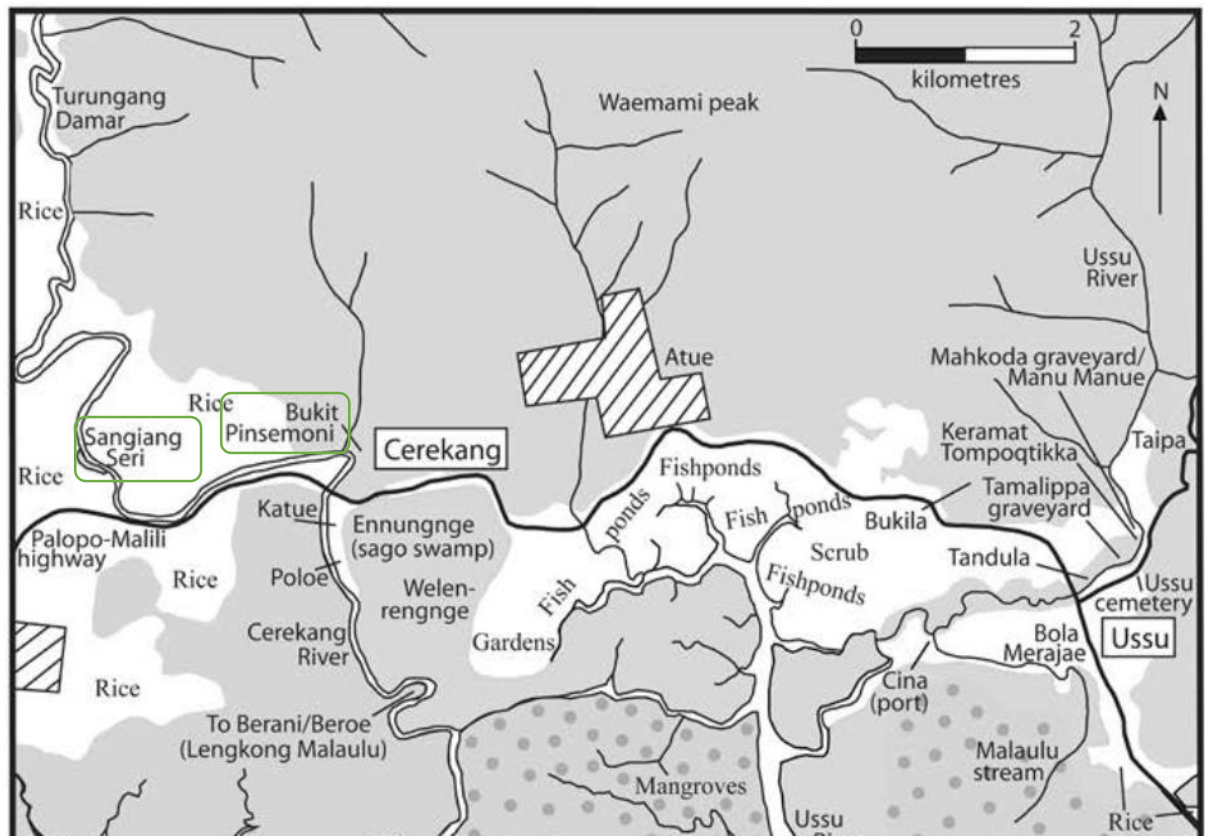
(Zdroj: www.gmi.org)

Obr. 3 Hlavní linie příbuzenského diagramu dynastie / *La Galigo*



Obr. 4

Posvátná místa Sangiang Seri a kopec Pinsemoni

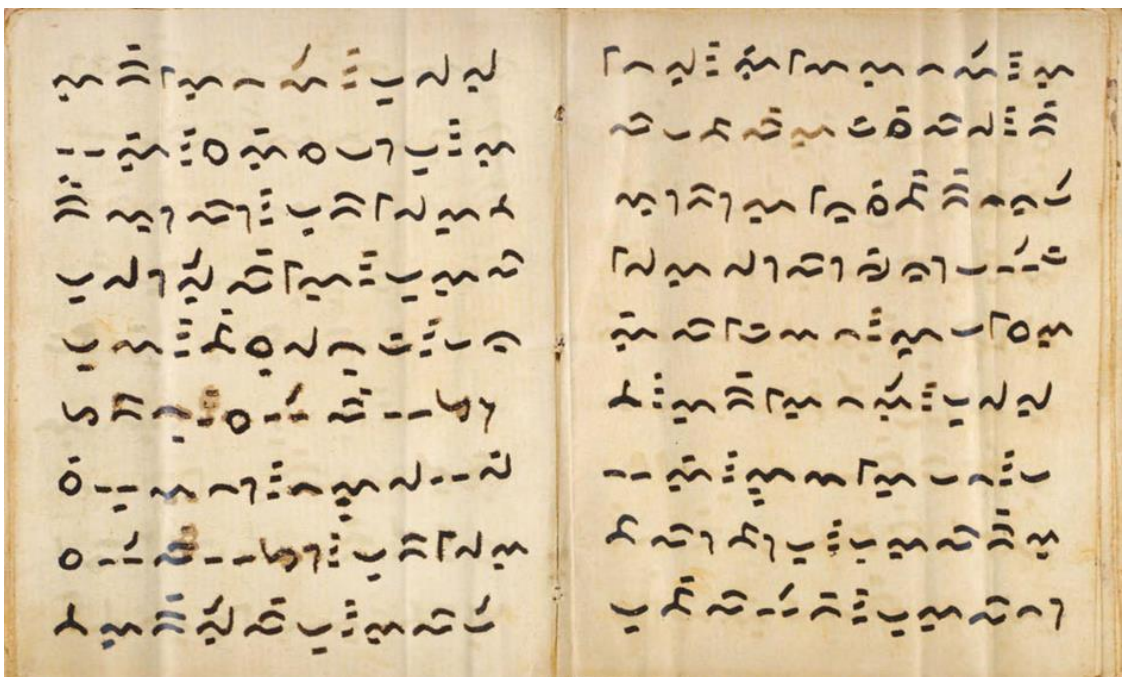


(Zdroj:

<http://press.anu.edu.au/apps/bookworm/view/Transcending+the+Culture%E2%80%93Nature+Divide+in+Cultural+Heritage/10901/12-Bulbeck.xhtml>)



(Zdroj: <http://upload.wikimedia.org/wikipedia/commons/8/83/Galigo.jpg>)



(Zdroj: http://upload.wikimedia.org/wikipedia/commons/c/cb/La_galigo.jpg)