

Příloha 6.1.:

Širší situace zájmového území







Příloha 6.2.:

Přehledná situace zájmového území

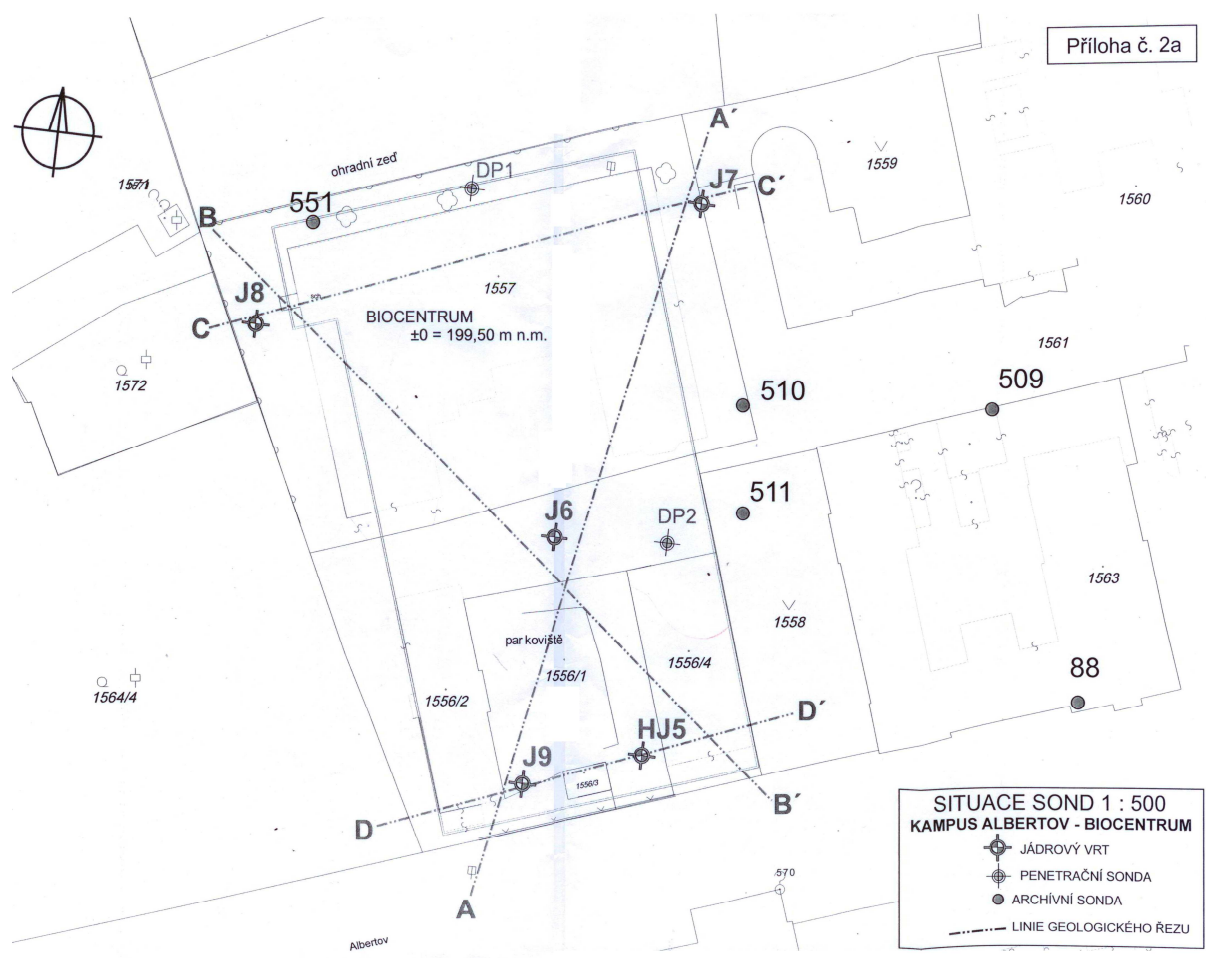


Legenda:

-  řešené území v rámci hl.m. Prahy
-  Kampus Albertov
-  rýha ve Studničkově ulici
-  místo odběru vzorku

Příloha 6.3.:

Podrobná situace sond.



Převzato z Král a kol. (2010).