

## 1. Seznam obrazové přílohy


<b>Obrázek 1</b> <i>Kaplička, Novosedly</i> .....	3
<b>Obrázek 2</b> <i>Křížek, Štěchovice</i> .....	3
<b>Obrázek 3</b> <i>Boží muka, Zborovy</i> .....	4
<b>Obrázek 4</b> <i>Červená brána, Horažďovice</i> .....	4
<b>Obrázek 5</b> <i>Smírčí kříže, Loket</i> .....	5
<b>Obrázek 6</b> <i>Cesty a město v Ostia Antica, Ostia Antica</i> .....	5
<b>Obrázek 7</b> <i>Keltské lokality na území České republiky a síť prehistorických stezek podle R. Květa</i> .....	6
<b>Obrázek 8</b> <i>Sejpy, Pracejovice</i> .....	6
<b>Obrázek 9</b> <i>Předpokládané trasy hlavních komunikací a pozdější Zlaté stezky</i> .....	7
<b>Obrázek 10</b> <i>Rekonstrukce dálkových obchodních cest (z pozdní doby halštatské) podle M. Chytráček</i> .....	7
<b>Obrázek 11</b> <i>Hradec u Němčic v raném středověku podle návrhu M. Lutovského</i> .....	8
<b>Obrázek 12</b> <i>Osídlení středního Pootaví ve střední době hradištní</i> .....	8
<b>Obrázek 13</b> <i>Mapa měst a městeček v jižních Čechách k roku 1300 podle návrhu F. Hoffmana</i> .....	9
<b>Obrázek 14</b> <i>Hrad Prácheň, Prácheň</i> .....	9
<b>Obrázek 15</b> <i>Zemské stezky v jižních Čechách do konce 13. století</i> .....	10
<b>Obrázek 16</b> <i>Hradská centra a průběh komunikací v Čechách na počátku 13. století podle J. Žemlička</i> .....	10
<b>Obrázek 17</b> <i>Kostel sv. Klimenta, Prácheň</i> .....	11
<b>Obrázek 18</b> <i>Románský kostel sv. Máří Magdaleny, Malý Bor</i> .....	11
<b>Obrázek 19</b> <i>Kamenný most, Písek</i> .....	12
<b>Obrázek 20</b> <i>Románská rotunda sv. Jana Křtitele, Zborovy</i> .....	12
<b>Obrázek 21</b> <i>Plánice a barokní kostel sv. Blažeje, Plánice</i> .....	13
<b>Obrázek 22</b> <i>Barokní poutní kostel sv. Panny Marie, Nicov</i> .....	13
<b>Obrázek 23</b> <i>Strakonický hrad, Strakonice</i> .....	14
<b>Obrázek 24</b> <i>Kostel sv. Jana Křtitele, Velký Bor</i> .....	14
<b>Obrázek 25</b> <i>Mapa jihočeských staveb z 11., 12. a první poloviny 13. století</i> .....	15
<b>Obrázek 26</b> <i>Tři větve Zlaté stezky</i> .....	15
<b>Obrázek 27</b> <i>Losenický systém Zlaté stezky nedaleko soutoku Losenického a Zlatého potoka</i> .....	16
<b>Obrázek 28</b> <i>Nálezy mincí v jižních Čechách v oblasti Pootaví</i> .....	16
<b>Obrázek 29</b> <i>Comment Rerum Germ.</i> .....	17
<b>Obrázek 30</b> <i>Bohemia; 1619</i> .....	17
<b>Obrázek 31</b> <i>Čechy, druhá polovina 17. století - Bohemia</i> .....	18
<b>Obrázek 32</b> <i>Mapa zemských stezek a stanic v Čechách</i> .....	18
<b>Obrázek 33</b> <i>Mapa hlavních a spojovacích cest Zlaté stezky (kolem r. 1683)</i> .....	19
<b>Obrázek 34</b> <i>České země, 1692</i> .....	19
<b>Obrázek 35</b> <i>Čechy, 1712</i> .....	20
<b>Obrázek 36</b> <i>Čechy, před 1714</i> .....	20

<b>Obrázek 37</b> <i>Prácheňský kraj, 1776</i> .....	21
<b>Obrázek 38</b> <i>Prácheňský kraj; cca 1790</i> .....	21
<b>Obrázek 39</b> <i>Plán řeky Otavy</i> .....	22
<b>Obrázek 40</b> <i>Kostel Nanebevzetí Panny Marie, Nezamyslice</i> .....	22
<b>Obrázek 41</b> <i>Studánka sv. Vintíře, Dobrá Voda</i> .....	23
<b>Obrázek 42</b> <i>Kostel sv. Mořice, Mouřenec-Annín</i> .....	23
<b>Obrázek 43</b> <i>Kněží hora, Katovice</i> .....	24
<b>Obrázek 44</b> <i>Přibližný průchod předchůdkyně Vimperské větve Zlaté stezky oblastí středního Pootaví</i> .....	24
<b>Obrázek 45</b> <i>Hradiště u Sousedovic (Libětic)</i> .....	25
<b>Obrázek 46</b> <i>Hradiště na kopci Hradec, Němětice</i> .....	25
<b>Obrázek 47</b> <i>Severní brána libětického hradiště, Libětice</i> .....	26
<b>Obrázek 48</b> <i>Západní brána libětického hradiště, Libětice</i> .....	26
<b>Obrázek 49</b> <i>Vstupní brána němětického hradiště, Němětice</i> .....	27
<b>Obrázek 50</b> <i>Vstup do hradiště Řepice, Řepice</i> .....	27
<b>Obrázek 51</b> <i>Cesta katovickým hradištěm od čelní brány do akropole hradiště, Katovice</i> .....	28
<b>Obrázek 52</b> <i>Čelní brána katovického hradiště na Kněží hoře, Katovice</i> .....	28
<b>Obrázek 53</b> <i>Pohled z čelní brány katovického hradiště, Katovice</i> .....	29
<b>Obrázek 54</b> <i>Žižkův most u Březového potoka pod Kněží horou, Katovice</i> .....	29
<b>Obrázek 55</b> <i>Tajemný kámen z obce Katovice, Katovice</i> .....	30
<b>Obrázek 56</b> <i>Fortifikace strakonické kotliny</i> .....	30

## 2. Obrazová příloha



**Obrázek 1** *Kaplička, Novosedly*<sup>1</sup>



**Obrázek 2** *Křížek, Štěchovice*<sup>2</sup>

---

<sup>1</sup> foto autor, 2011.

<sup>2</sup> foto autor, 2011.



**Obrázek 3** *Boží muka, Zborovy*<sup>3</sup>



**Obrázek 4** *Červená brána, Horažďovice*<sup>4</sup>

---

<sup>3</sup> foto autor, 2011.

<sup>4</sup> foto autor, 2011.



**Obrázek 5** *Smírčí kříže, Loket<sup>5</sup>*

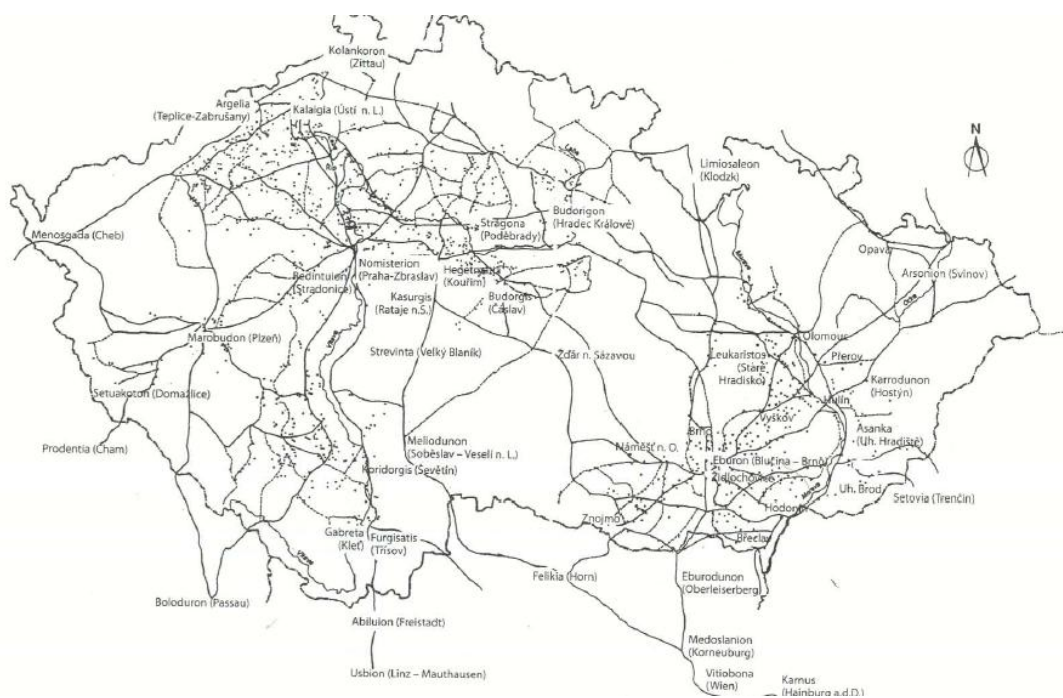


**Obrázek 6** *Cesty a město v Ostia Antica, Ostia Antica<sup>6</sup>*

---

<sup>5</sup> foto autor, 2011.

<sup>6</sup> foto autor, 2011.



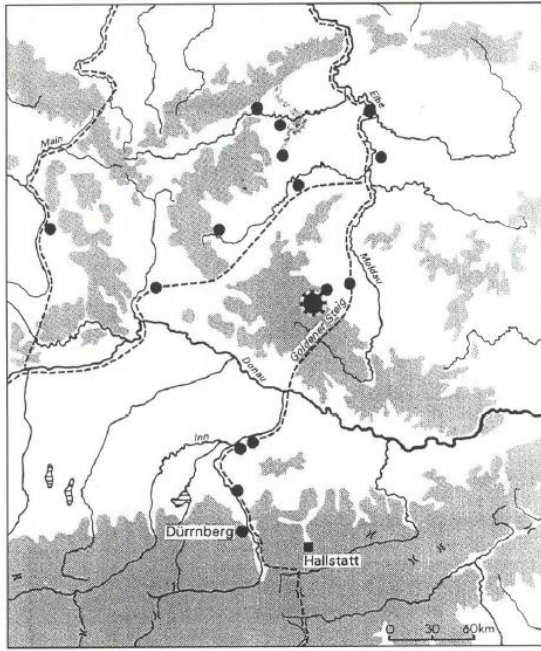
**Obrázek 7** Keltské lokality na území České republiky a síť prehistorických stezek podle R. Květa<sup>7</sup>



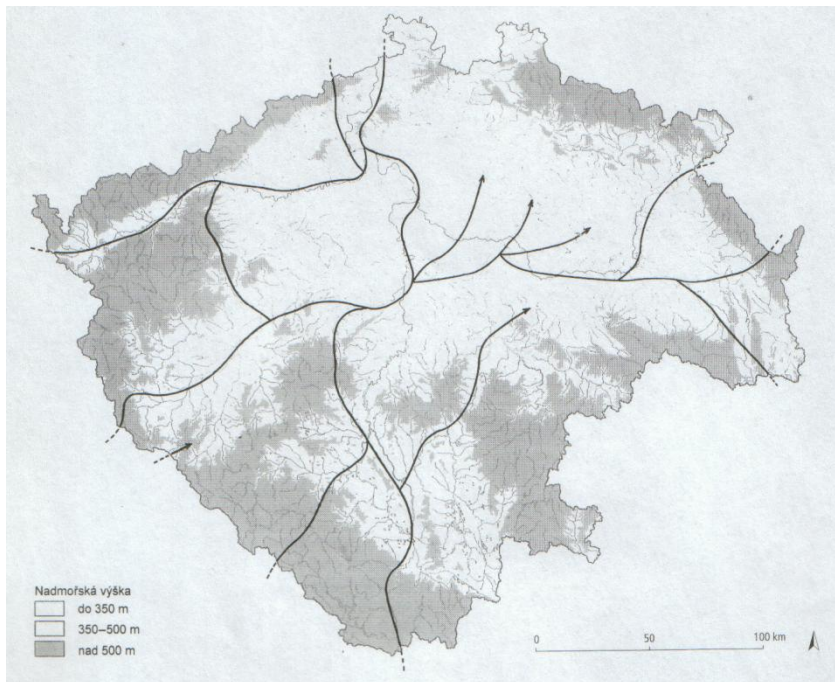
**Obrázek 8** Sejpy, Pracejovice<sup>8</sup>

<sup>7</sup> Květ, R. (2011): Atlas starých stezek a cest na území České republiky; Brno (VIDI), s. 18.

<sup>8</sup> foto autor, 2011.



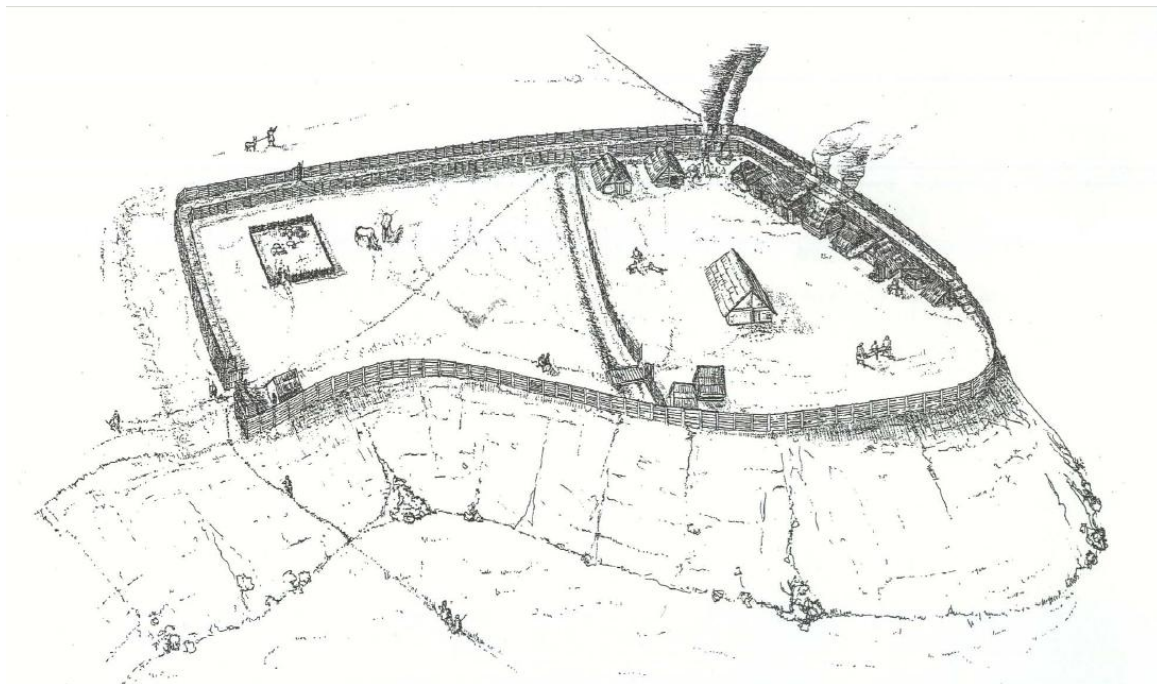
**Obrázek 9** Předpokládané trasy hlavních komunikací a pozdější Zlaté stezky<sup>9</sup>



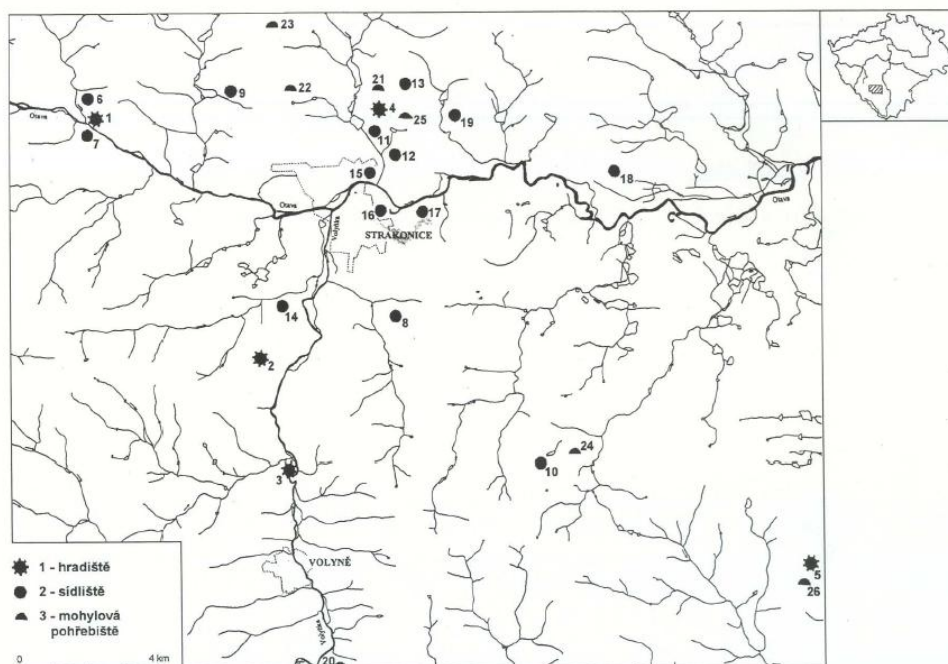
**Obrázek 10** Rekonstrukce dálkových obchodních cest (z pozdní doby halštatské) podle M. Chytráček<sup>10</sup>

<sup>9</sup> Na mapě jsou vyznačeny nálezy importovaných bronzových nádob z Itálie, keramiky z Řecka a skleněných nádobek (arybalů) podle Pauli. Michálek, J., Lutovský, M. 2000: Hradec u Němčtic. Strakonice-Praha, s. 178.

<sup>10</sup> VENCLOVÁ, N. (ed) 2008: Archeologie pravěkých Čech 6. Praha: Archeologický ústav AV ČR. 153.



**Obrázek 11** Hradec u Němčic v raném středověku podle návrhu M. Lutovského<sup>11</sup>

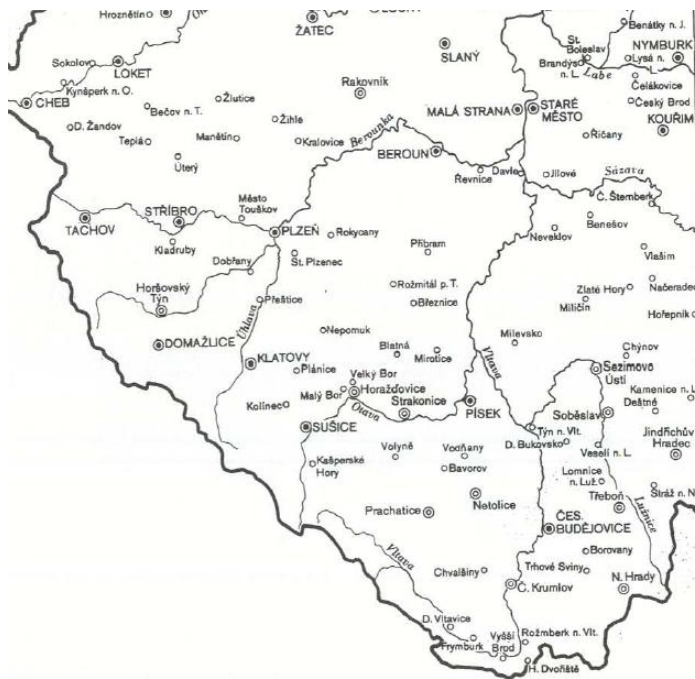


**Obrázek 12** Osídlení středního Pootaví ve střední době hradištní<sup>12</sup>

<sup>11</sup> Michálek, J.; Lutovský M. 2000: Hradec u Němčic, Strakonice-Praha, s. 225.

<sup>12</sup> Seznam hradišť podle Michálek, J. a Lutovský M. Hradiště: 1. Katovice, 2. Libětice, 3. Němčice, 4. Řepice, 5. Skočice; Sídliště: 6. Dolní Poříčí, 7. Katovice, 8. Kapsova Lhota, 9. Krty, 10. Paračov, 11. Řepice-Okrouhlík, 12. Řepice-U Husovy kaple, 13. Řepice-Lemůzy, 14. Sousedovice, 15. Strakonice-Častavín, 16. Strakonice-Kalný vrch, 17. Strakonice-terasa nad Otavou, 18. Štěkeň, 19. Rovná; Mohylová pohřebiště: 20. Černětice, 21. Domanice, 22. Drouzetice-Tisovnik, 23. Hubenov, 24. Paračov, 25. Řepice, 26. Skočice  
Michálek, J.; Lutovský M.(2000): Hradec u Němčic; Strakonice-Praha; str. 231





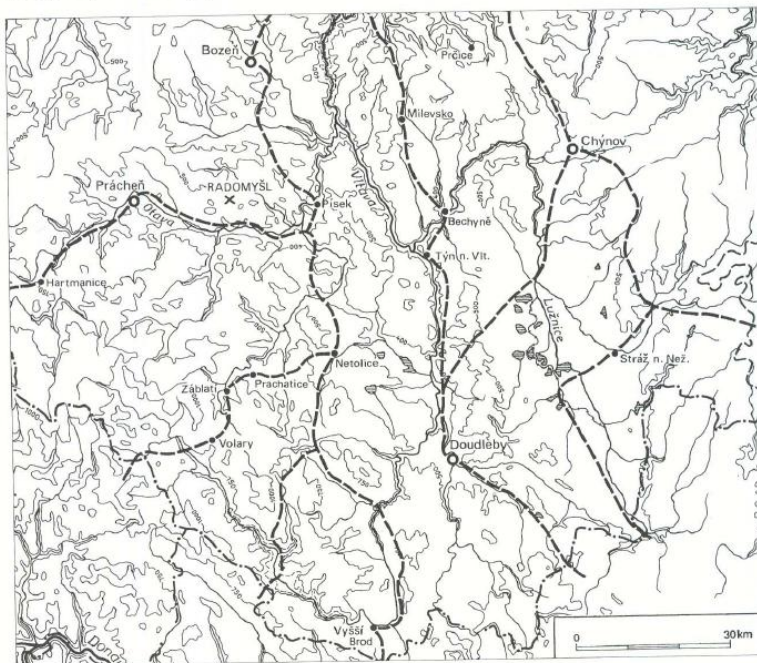
**Obrázek 13** Mapa měst a městeček v jižních Čechách k roku 1300 podle návrhu F. Hoffmana<sup>13</sup>



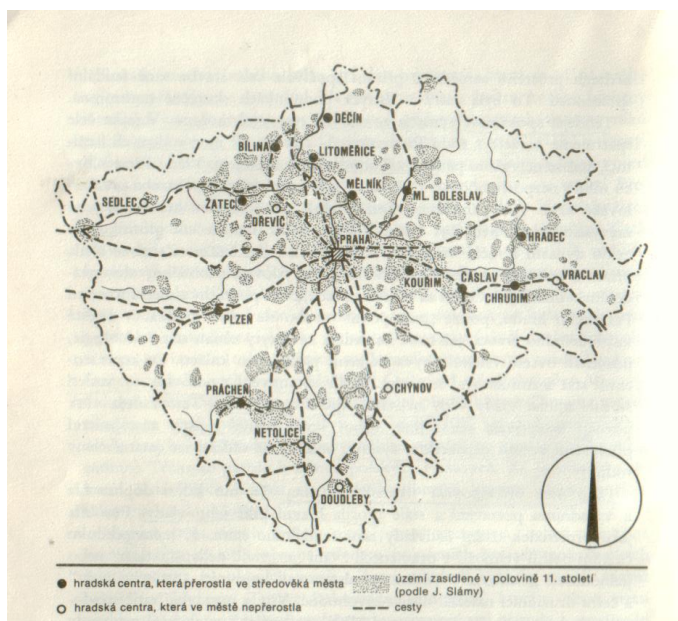
**Obrázek 14** Hrad Prácheň, Prácheň<sup>14</sup>

<sup>13</sup> Hoffmann, F., 1992:České město ve středověku: život a dědictví. Praha (Panorama), s. 29.

<sup>14</sup> foto autor, 2011.



**Obrázek 15** Zemské stezky v jižních Čechách do konce 13. století<sup>15</sup>



**Obrázek 1** Hradská centra a průběh komunikací v Čechách na počátku 13. století podle J. Žemlička<sup>16</sup>

<sup>15</sup> podle P. Choce. Z vyznačeného průběhu cest v Pootaví je patrná jasná návaznost na vzniklá města do konce 13. století. Nechvátal, B. 1999: Radomyšl. Raně středověké pohřebiště. S antropologickou analýzou M. Blajerové, Praha, s. 18.

<sup>16</sup> Žemlička, J. 1986: Století posledních Přemyslovců. Praha (Panorama), s. 12.



**Obrázek 17** *Kostel sv. Klimenta, Prácheň<sup>17</sup>*



**Obrázek 18** *Románský kostel sv. Máří Magdaleny, Malý Bor<sup>18</sup>*

---

<sup>17</sup> foto autor, 2011.

<sup>18</sup> foto autor, 2011.



**Obrázek 19** *Kamenný most, Písek*<sup>19</sup>



**Obrázek 20** *Románská rotunda sv. Jana Křtitele, Zborovy*<sup>20</sup>

---

<sup>19</sup> foto autor, 2011.

<sup>20</sup> foto autor, 2011.



**Obrázek 21** *Plánice a barokní kostel sv. Blažeje, Plánice<sup>21</sup>*



**Obrázek 22** *Barokní poutní kostel sv. Panny Marie, Nicov<sup>22</sup>*

---

<sup>21</sup> foto autor, 2011.

<sup>22</sup> foto autor, 2011.



**Obrázek 23** *Strakonický hrad, Strakonice*<sup>23</sup>

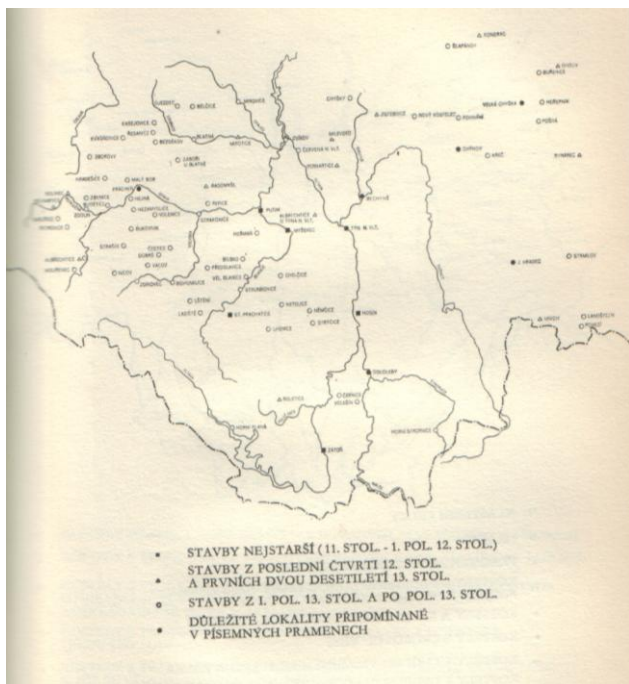


**Obrázek 24** *Kostel sv. Jana Křtitele, Velký Bor*<sup>24</sup>

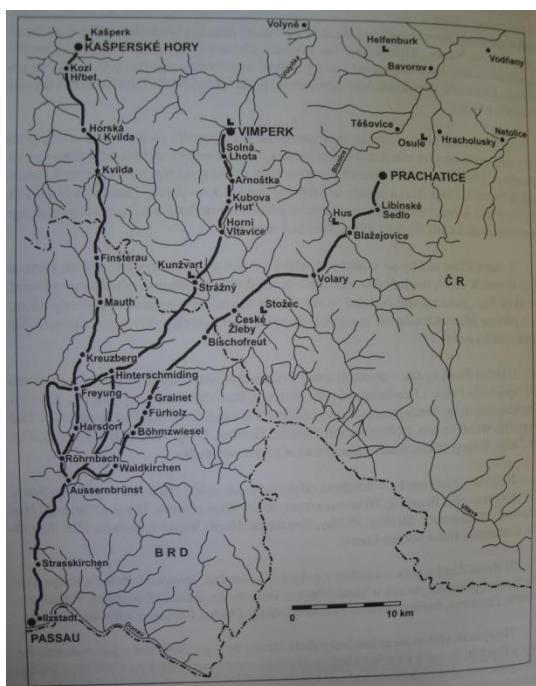
---

<sup>23</sup> *Kampocesku.cz* [online]. 2009 [cit. 2011-11-1]. Kam po Česku. Dostupné z WWW: <<http://www.kampocesku.cz/view.php?cisloclanku=2009040079>>.

<sup>24</sup> foto autor, 2011.



**Obrázek 25** Mapa jihočeských staveb z 11., 12. a první poloviny 13. století<sup>25</sup>



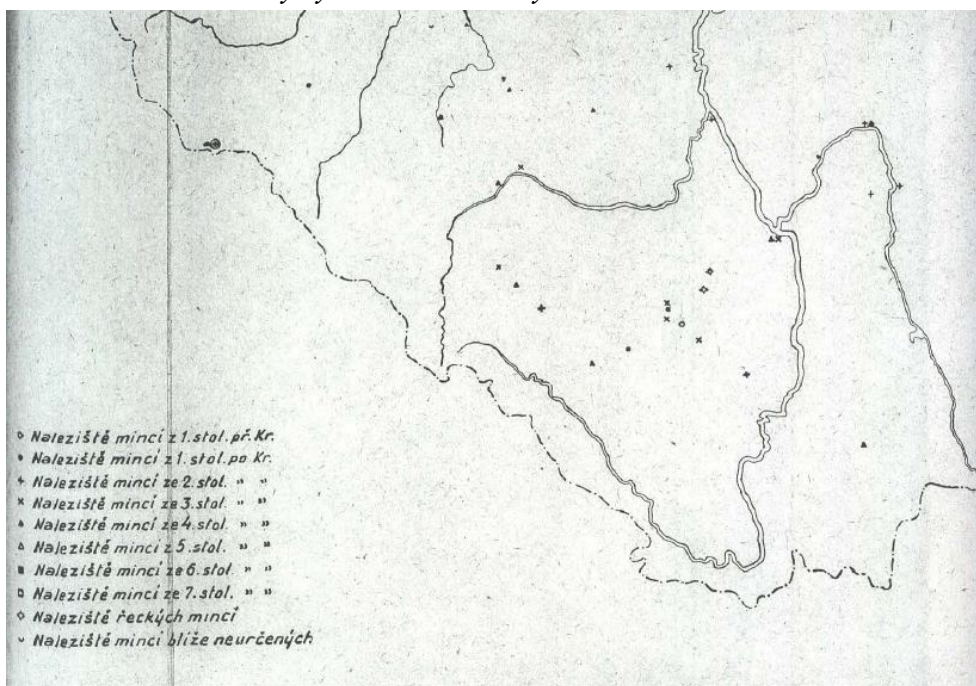
**Obrázek 26** Tři větve Zlaté stezky<sup>26</sup>

<sup>25</sup> podle J. Kuthan; Kuthan, J. (1976): Středověká architektura v jižních Čechách do poloviny 13. století, České Budějovice (Růže), s. 150.

<sup>26</sup> KUBŮ, F., ZAVŘEL, P. 2007: Zlatá stezka: 1. úsek Prachatice – státní hranice. České Budějovice: Jihočeské muzeum v Českých Budějovicích, s. 10.



**Obrázek 27** *Losenický systém Zlaté stezky nedaleko soutoku Losenického a Zlatého potoka<sup>27</sup>*



**Obrázek 28** *Nálezy mincí v jižních Čechách v oblasti Pootaví<sup>28</sup>*

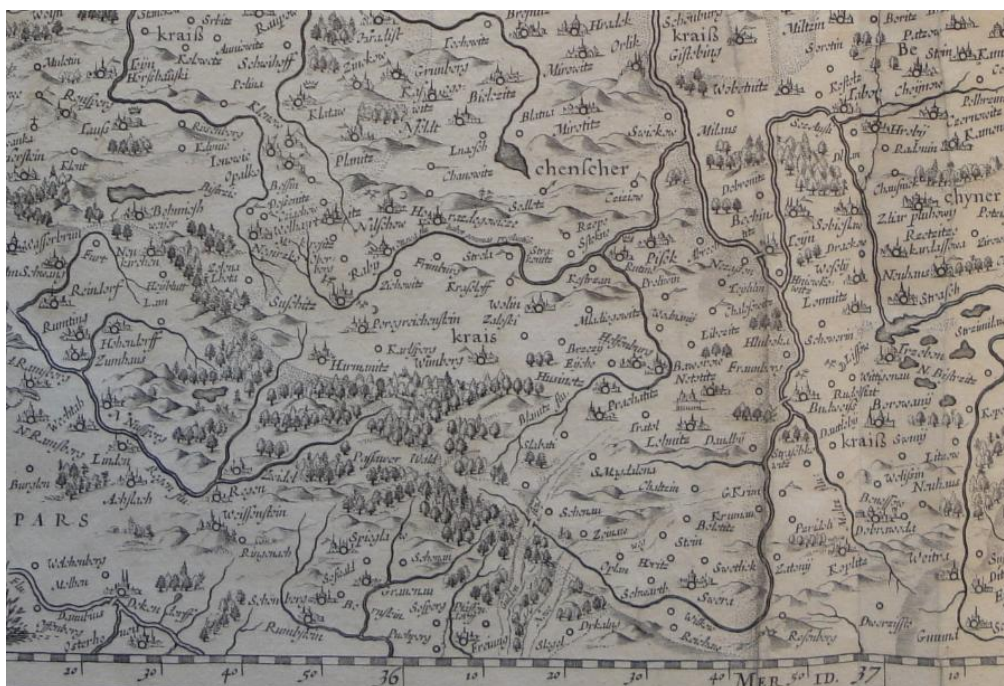
<sup>27</sup> foto autor, 2011.

<sup>28</sup> Nohejlová-Prátová E. (1955): Nálezy v Čechách, na Moravě a ve Slezku I.; ČSAV; Praha; příloha č. 1





Obrázek 29 *Comment Rerum Germ.*<sup>29</sup>




Obrázek 30 *Bohemia; 1619*<sup>30</sup>

<sup>29</sup> *Comment Rerum Germ.*, Mapová sbírka Historického ústavu AV ČR Praha, VII/1/B-2116

<sup>30</sup> Kopie z holandského atlasu podle Pavla Aretina z Ehrenfeldu, Mapová sbírka Historického ústavu AV ČR Praha, VII/1/B-1100



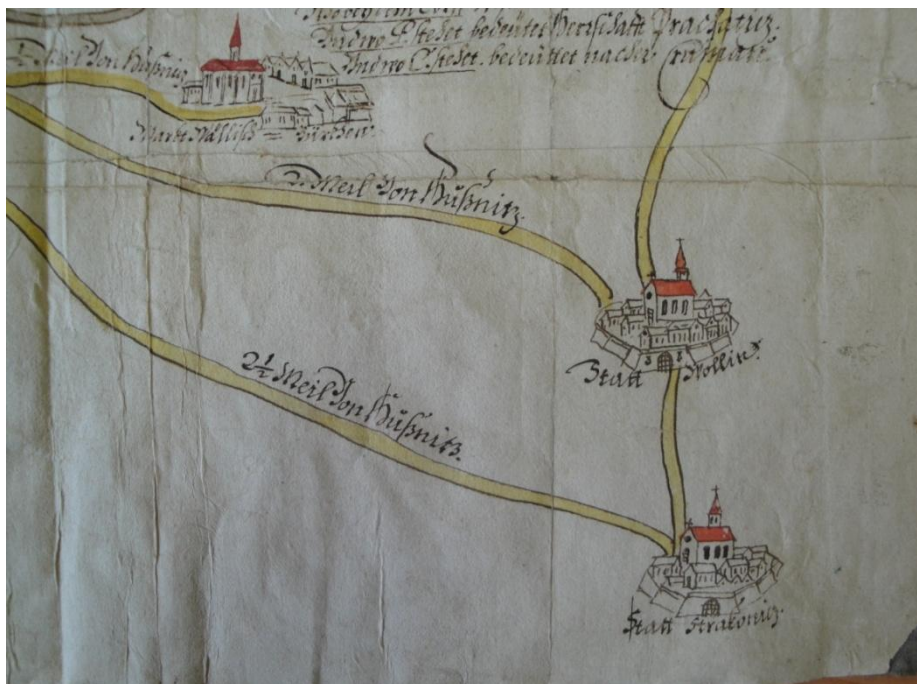
**Obrázek 31** Čechy, druhá polovina 17. století - Bohemia<sup>31</sup>



**Obrázek 32** Mapa zemských stezek a stanic v Čechách<sup>32</sup>

<sup>31</sup> Bohemia; Johannes Janssonius van Waesbergen, Moses Pitt, Stephanus Swart, Mapová sbírka Historického ústavu AV ČR Praha VII/1/C-1

<sup>32</sup> Jan Stich; Mapa zemských stezek a stanic v Čechách, 1676, Mapová sbírka Národního archivu Praha, 863



Obrázek 33 Mapa hlavních a spojovacích cest Zlaté stezky (kolem r. 1683)<sup>33</sup>



Obrázek 34 České země, 1692<sup>34</sup>

<sup>33</sup> Mapa hlavních a spojovacích cest Zlaté stezky, 1683, VÚ Vimperk, Státní okresní archiv Třeboň-Český Krumlov, II D n. 3

<sup>34</sup> Etats de la Couronne de Boheme qui comprennent Le Royaume de Boheme, Le Duché de Silesie et les Marquisats de moravie et de Lusace; Nicolas Sanson, 1692, Mapová sbírka Historického ústavu AV ČR Praha Atlas 1016



Obrázek 35 Čechy, 1712<sup>35</sup>



Obrázek 36 Čechy, před 1714<sup>36</sup>

<sup>35</sup> Nova totius regni Bohemiae tabula; Maritus Vogt, 1712, Mapová sbírka Historického ústavu AV ČR Praha VII/3/3077

<sup>36</sup> An accurate map of the Kingdom of Bohemia Drawn from the best Authorities, G.Rollos, před r. 1714, Mapová sbírka Historického ústavu AV ČR. Praha. VII/3/B-2120



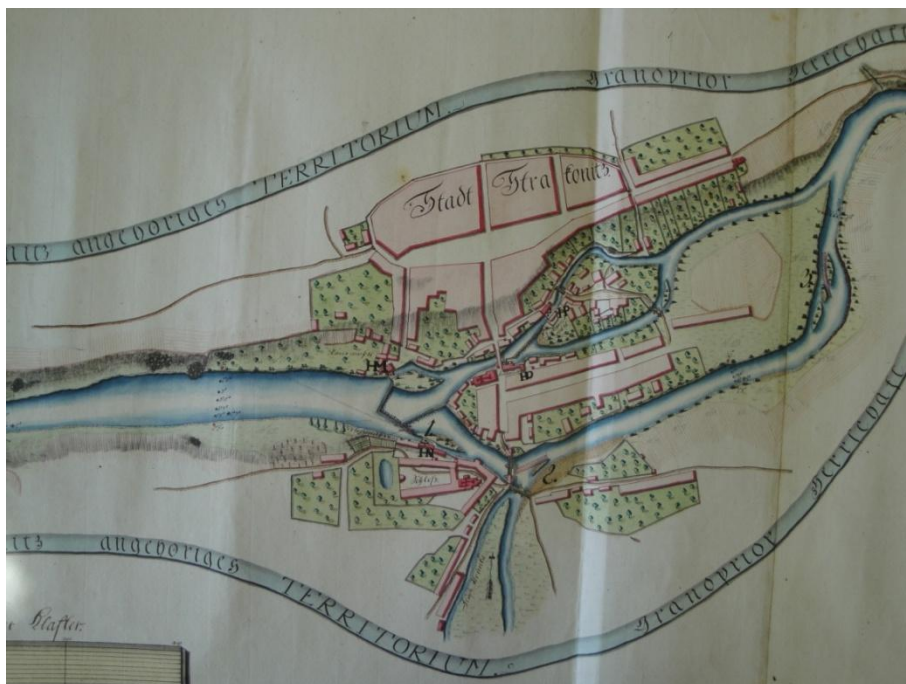
**Obrázek 37** Prácheňský kraj, 1776<sup>37</sup>



**Obrázek 38** Prácheňský kraj; cca 1790<sup>38</sup>

<sup>37</sup> Regni Bohemiae Circulus Prachinensis, Johann Baptist Homann, 1776, Mapová sbírka Historického ústavu AV ČR Praha; VI/7/A-3088, B-3063, XX/2/A-2611, atlas 1014

<sup>38</sup> Prachiner Kreis, Antonín Elsenwanger, 1790, Mapová sbírka Historického ústavu AV ČR Praha, VI/10/A-2280, B-1108, atlas 1027



**Obrázek 39** Plán řeky Otavy<sup>39</sup>



**Obrázek 40** Kostel Nanebevzetí Panny Marie, Nezamyslice<sup>40</sup>

<sup>39</sup> Na obrázku plánu znázorněno jako příklad město Strakonice. Plán řeky Otavy, Jan Wiehle, 1797, Státní okresní archiv Třeboň-Český Krumlov, 172 (n. 12)

<sup>40</sup> foto autor, 2011.



**Obrázek 41** *Studánka sv. Vintíře, Dobrá Voda*<sup>41</sup>



**Obrázek 42** *Kostel sv. Mořice, Mouřenec-Annín*<sup>42</sup>

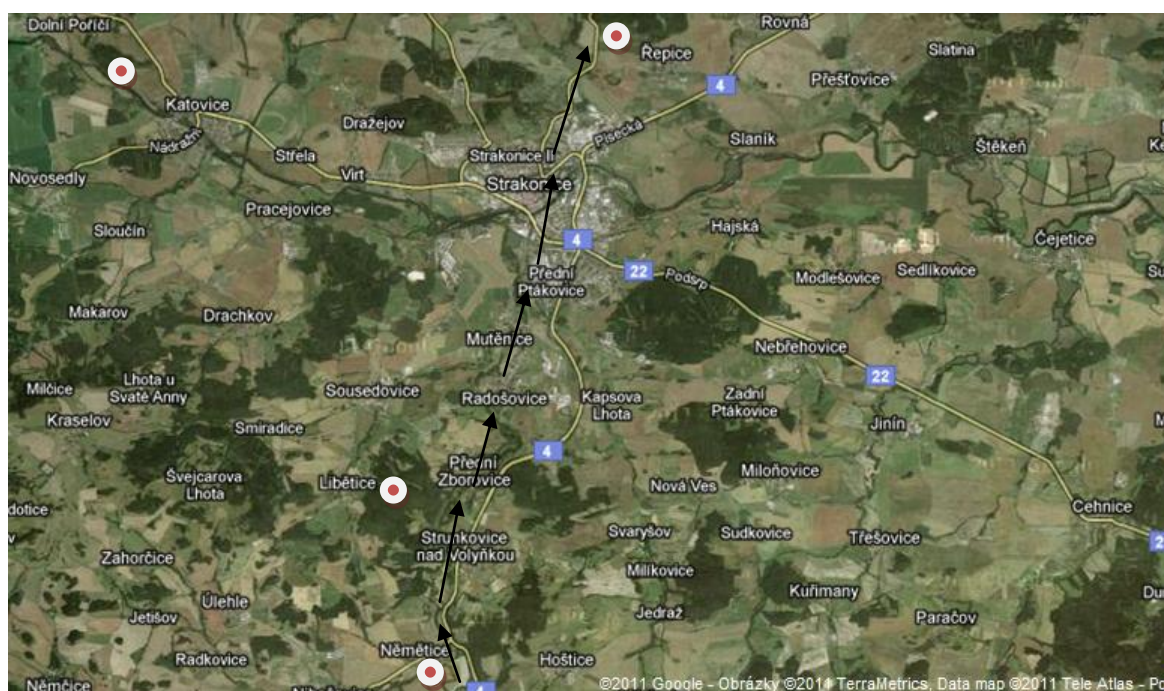
---

<sup>41</sup> foto autor, 2011.

<sup>42</sup> foto autor, 2011.



**Obrázek 43** *Kněží hora, Katovice*<sup>43</sup>



**Obrázek 44** *Přibližný průchod předchůdkyně Vimperské větve Zlaté stezky oblastí středního Pootaví.*<sup>44</sup>

<sup>43</sup> foto autor, 2011.

<sup>44</sup> Google [online]. 2011 [cit. 2011-11-24]. Mapy Google. Dostupné z WWW: <<http://maps.google.com/>>.





**Obrázek 45** *Hradiště u Sousedovic (Libětic)*<sup>45</sup>



**Obrázek 46** *Hradiště na kopci Hradec, Němětice*<sup>46</sup>

---

<sup>45</sup> foto autor, 2011.

<sup>46</sup> foto autor, 2011.



**Obrázek 47** *Severní brána libětického hradiště, Libětické*<sup>47</sup>



**Obrázek 48** *Západní brána libětického hradiště, Libětické*<sup>48</sup>

---

<sup>47</sup> foto autor, 2011.

<sup>48</sup> foto autor, 2011.



**Obrázek 49** *Vstupní brána němětického hradiště, Němětice*<sup>49</sup>



**Obrázek 50** *Vstup do hradiště Řepice, Řepice*<sup>50</sup>

---

<sup>49</sup> foto autor, 2011.

<sup>50</sup> foto autor, 2011.



**Obrázek 51** *Cesta katovickým hradištěm od čelní brány do akropole hradiště, Katovice<sup>51</sup>*



**Obrázek 52** *Čelní brána katovického hradiště na Kněží hoře, Katovice<sup>52</sup>*

---

<sup>51</sup> foto autor, 2011.

<sup>52</sup> foto autor, 2011.



**Obrázek 53** Pohled z čelní brány katovického hradiště, Katovice<sup>53</sup>



**Obrázek 54** Žižkův most u Březového potoka pod Kněží horou, Katovice<sup>54</sup>

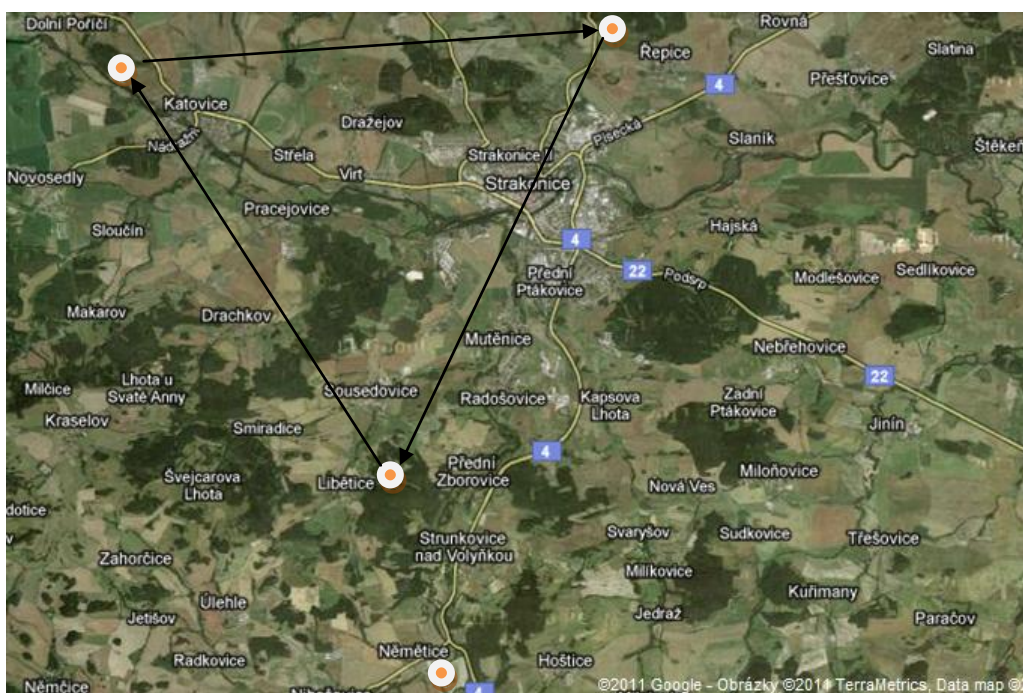
---

<sup>53</sup> Z hradiště na Kněží hoře je vidět na řepické hradiště (označeno šipkou)., foto autor, 2011

<sup>54</sup> foto autor, 2011



**Obrázek 55** *Tajemný kámen z obce Katovice, Katovice*<sup>55</sup>



**Obrázek 56** *Fortifikace strakonické kotliny*<sup>56</sup>

<sup>55</sup> foto autor, 2011.

<sup>56</sup> Na mapce jsou vyznačeny hradiště při obcích: Katovice, Řepice, Liběčice a Němčice.

Google [online]. 2011 [cit. 2011-11-24]. Mapy Google. Dostupné z WWW: <<http://maps.google.com/>>.