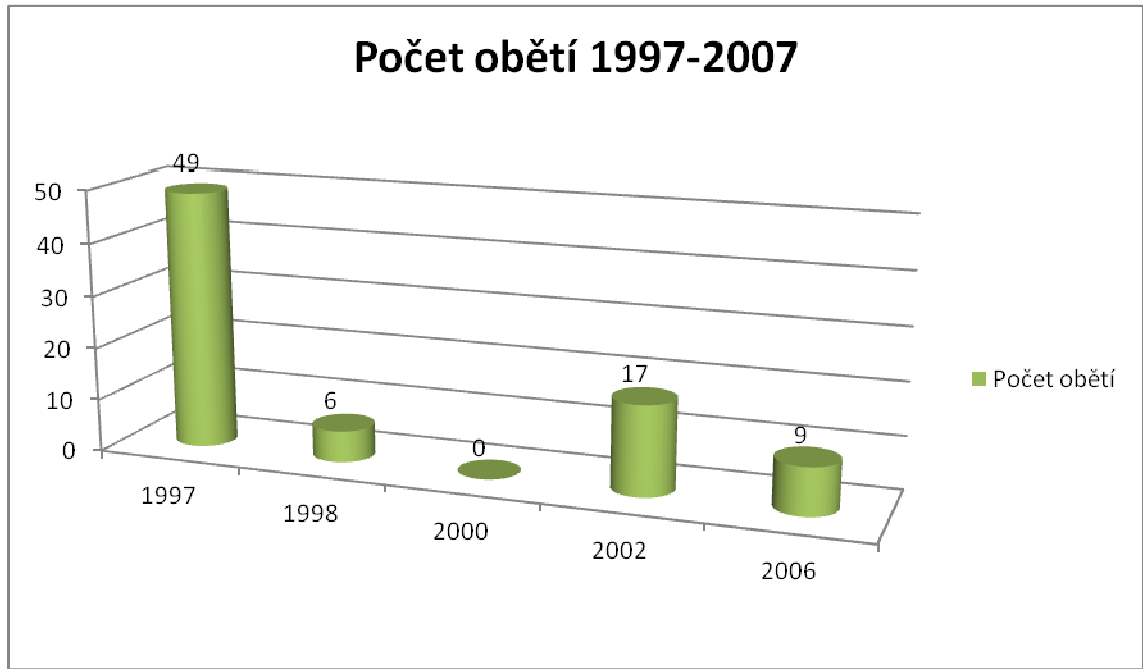
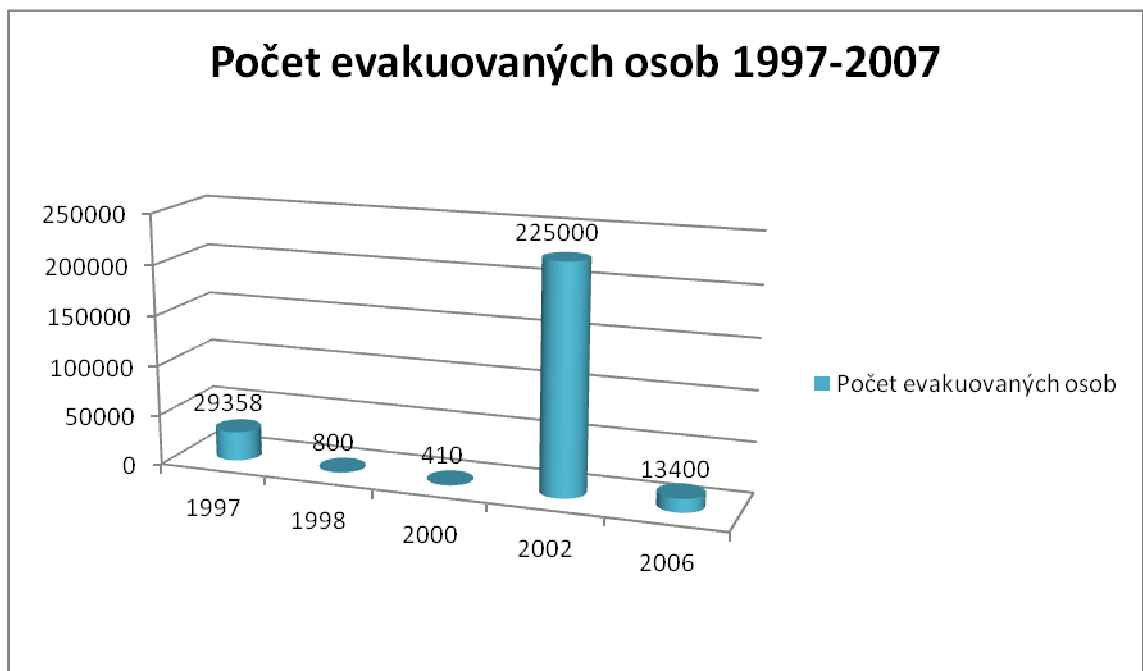


Grafy:

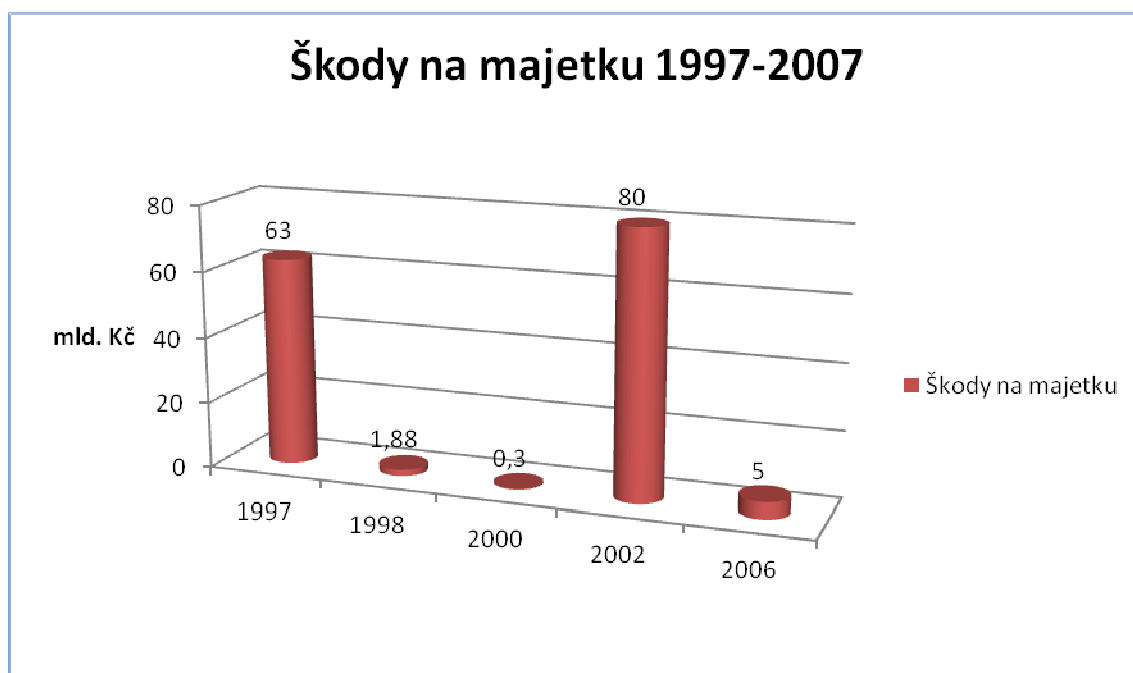
GRAF Č. 1- POČET OBĚTÍ 1997 - 2007



GRAF Č. 2 – POČET EVAKUOVANÝCH OSOB 1997-2007



GRAF Č. 3-ŠKODY NA MAJETKU 1997-2007

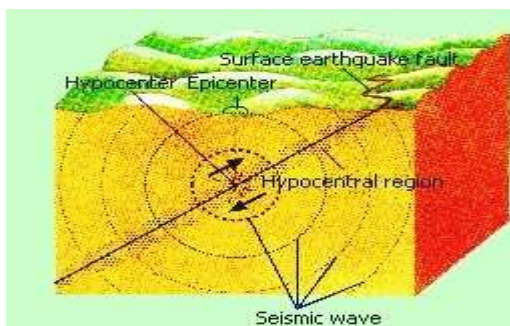


Obrázky:

OBRÁZEK Č. 1 – KARLŮV MOST BĚHEM POVODNĚ (URL₃)



OBRÁZEK Č. 2 - SCHÉMA VZNIKU ZEMĚTŘESENÍ (URL₄)



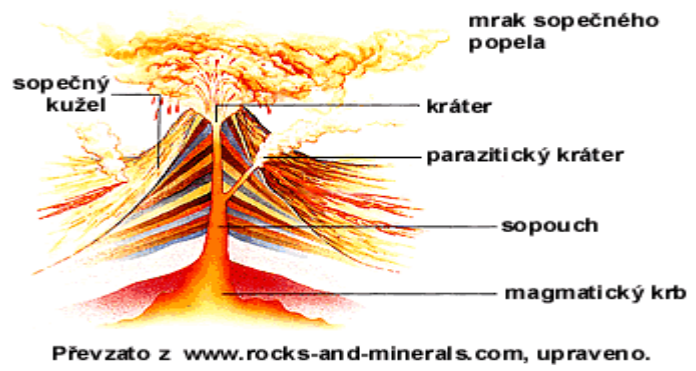
OBRÁZEK Č. 3 – HISTORICKÉ ZNÁZORNĚNÍ ZEMĚTŘESENÍ V OBCI KOMÁRNO (URL₄)



OBRÁZEK Č. 4 – SESUV PŮDY (URL₃₆)



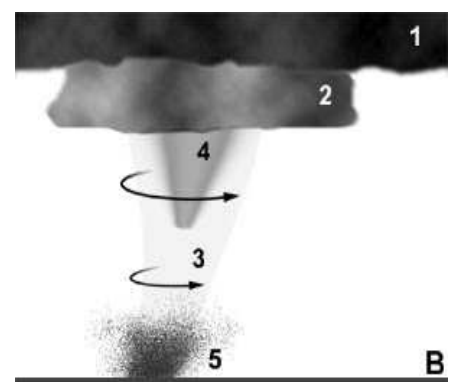
OBRÁZEK Č. 5 – SCHÉMA SOPKY (BOKR, 2004)



OBRÁZEK Č.6 – SCHÉMA TORNÁDA (URL₃₇)

Schéma tornáda:

- 1 - spodní základna oblačnosti bouře
- 2 - pomalu rotující "wall-cloud"
- 3 - rychle rotující vlastní tornádo
- 4 - kondenzační "chobot" (nebo "nálevka")
- 5 - prach a trosky, vířící nad zemským povrchem



OBRÁZEK Č.7 – PÁD METEORITU (URL₁₄)



OBRÁZEK Č. 8 – KAMENNÝ METEORIT (URL₁₃)



OBRÁZEK Č. 9 – ŽELEZNÝ METEORIT (URL₁₃)



OBRÁZEK Č. 10 – ŽELEZOKAMENNÝ METEORIT (URL₁₃)



OBRÁZEK Č. 11 – LESNÍ POŽÁR (URL₃₈)



OBRÁZEK Č. 12 – CHEMICKÁ HAVÁRIE SACIONÁRNÍHO ZDROJE (URL₁₆)



OBRÁZEK Č. 13 – ZŘÍCENÍ DOMU (URL₂₁)



OBRÁZEK Č. 14 – TERORISTICKÝ ÚTOK NA WTC, 11.9.2001 (URL₃₉)



OBRÁZEK Č.15 – ZDEVASTOVANÝ DŮM V TROUBKÁCH (URL₄₀)



OBRÁZEK Č. 16 – ZAPLAVENÁ SILNICE V ORLICKÝCH HORÁCH (URL₄₁)



OBRÁZEK Č. 17 – LETECKÝ ZÁBĚR ZATOPENÉ JAROMĚŘE (URL₄₂)



OBRÁZEK Č. 18 – ZAPLAVENÁ STANICE MHD, PRAHA (URL₄₃)

