Karta ILIRSKIH PROVINCIJA, iz knjige memoari maršala Marmona Peris 1857. god.

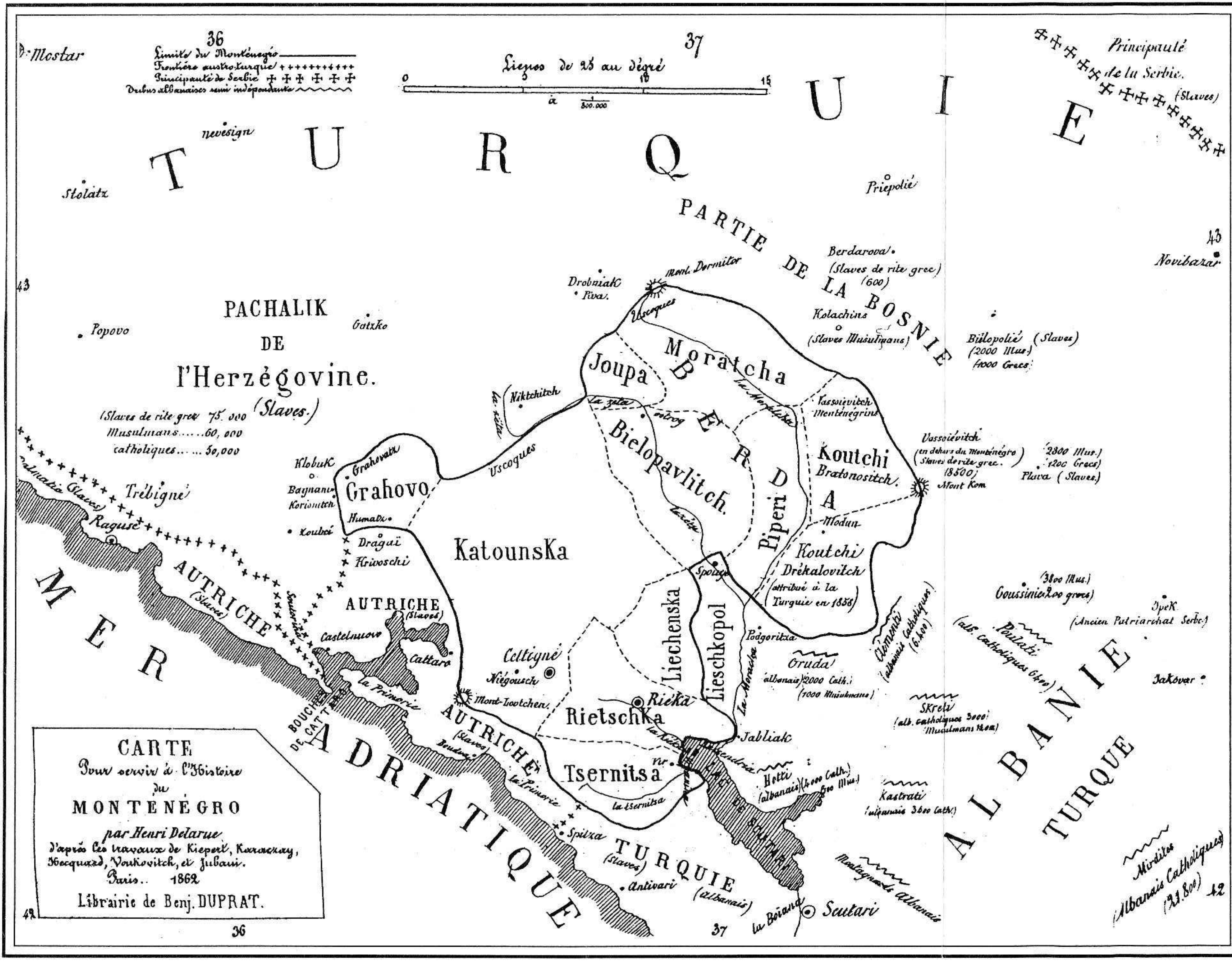

CARTE
Pour servir à l'Histoire
du
MONTENÉGRO
par Henri Delarue
d'après les travaux de Kiepert, Karaczay, Hecquard, Voukovitch, et Jubaini.
Paris.. 1862
Librairie de Benj. DUPRAT.
Limite du Monténégro
Frontière austro-turque
Principauté de Serbie
Lieues de 25 au degré
TURQUIE
PARTIE DE LA BOSNIE
PACHALIK DE l'Herzégovine. (Slaves.)
(Slaves de rite grec 75.000
Musulmans......60,000
catholiques......50,000
Principauté de la Serbie. (Slaves)
ALBANIE TURQUE
MER ADRIATIQUE
AUTRICHE (Slaves)
TURQUIE (Slaves)
TURQUIE (albanais)
BERDA
Moratcha
Joupa
Bielopavlitch
Piperi
Koutchi Bratonositch
Koutchi Drékalovitch
(attribué à la Turquie en 1858)
Katounska
Grahovo
Liechenska
Lieschkopol
Rietschka
Tsernitsa
Mostar
Stolatz
Popovo
Gatzko
Trébigne
Raguse
Klobuk
Cattaro
Castelnuovo
Celtigné
Niégousch
Mont Dormitor
Mont Kom
Mont-Lovtchen
Drobniak
Niktchitch
Uscoques
Priépolié
Berdarova
(Slaves de rite grec) (600)
Kolachins
(Slaves Musulmans)
Biélopolié (Slaves)
(2000 Mus.)
(4000 Grecs)
Novibazar
Vassoiévitch
Plava (Slaves)
Goussinié
Ipek
(Ancien Patriarchat Serbe)
Poulati
(alb. Catholiques 6400)
Clémenti
Podgoritza
Gruda
Skreli
Hotti
Kastrati
Jabliak
Rieka
Spouje
Spizza
Antivari
Scutari
la Boïana
Montagnards albanais
Mirdites
(Albanais Catholiques 21.800)
Jakovar
BOUCHES DE CATTARO
Sutorina
Krivoschi
Dragaï
la Primorie

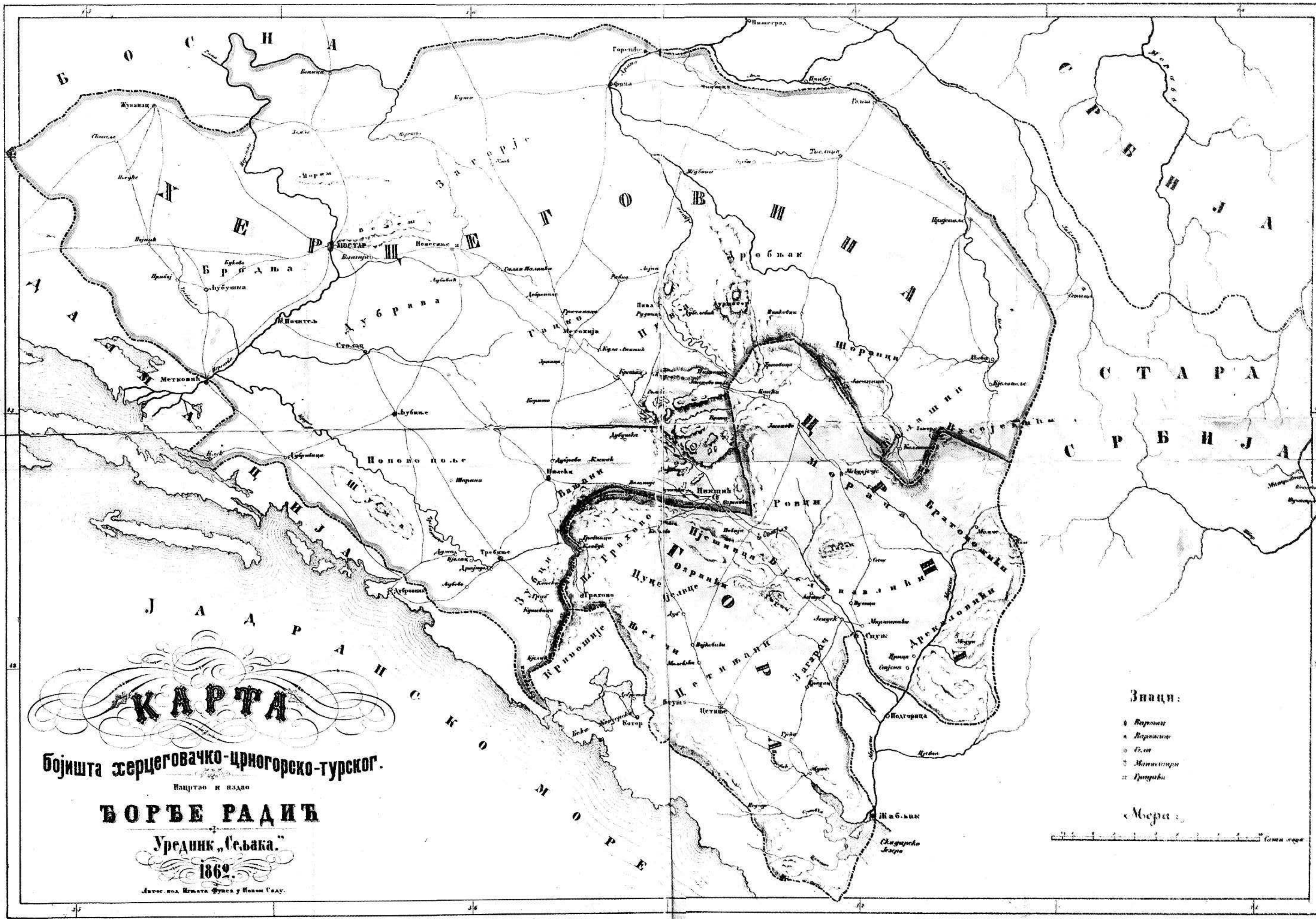
КАРТА
бојишта херцеговачко-црногорско-турског.
Нацртао и издао
ЂОРЂЕ РАДИЋ
Уредник „Сељака."
1862.
Литог. код Игњата Фукса у Новом Саду.
Знаци:
Вароши
Варошице
Села
Манастири
Граднви
Мера:
БОСНА
ХЕРЦЕГОВИНА
ДАЛМАЦИЈА
ЈАДРАНСКО МОРЕ
СТАРА СРБИЈА
СРБИЈА
ЦРНА ГОРА
Мостар
Метковић
Столац
Требиње
Дубровник
Никшић
Цетиње
Котор
Подгорица
Жабљак
Скадарско Језеро
Вишеград
Фоча
Горажде
Поповo поље
Дубрава
Загорје
Брдања
Шорница
Дробњак
Пива
Ровци
Ацељак
Кучи
Грахово
Пјешивци
Озринићи
Цуце
Бјелице
Катунска нахија
Црмница
Љешанска нахија
Кривошије
Зубци
Васојевићи
Братоножићи
Пипери
Белопавлићи

Karta Crne Gore iz 1854. g. (Beč, Kriegsarchiv, B III a 247-5).

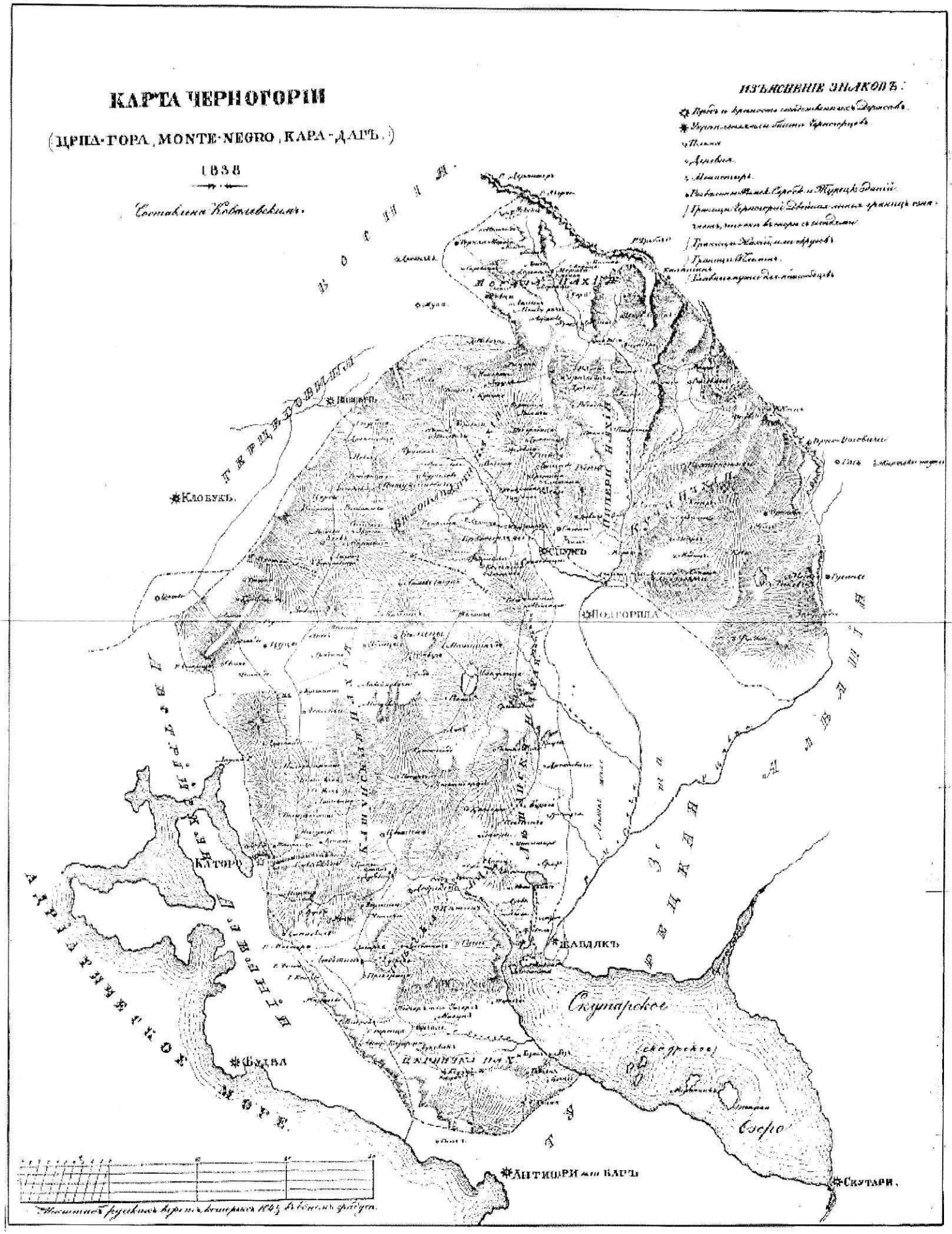

Geografska karta Crne Gore iz 1838. g. koju je sastavio Jegor Kovalevski. Nju je objavio Kovalevski u svome djelu «Четыре мѣсяца въ Черногоріи», Петербург, 1841.

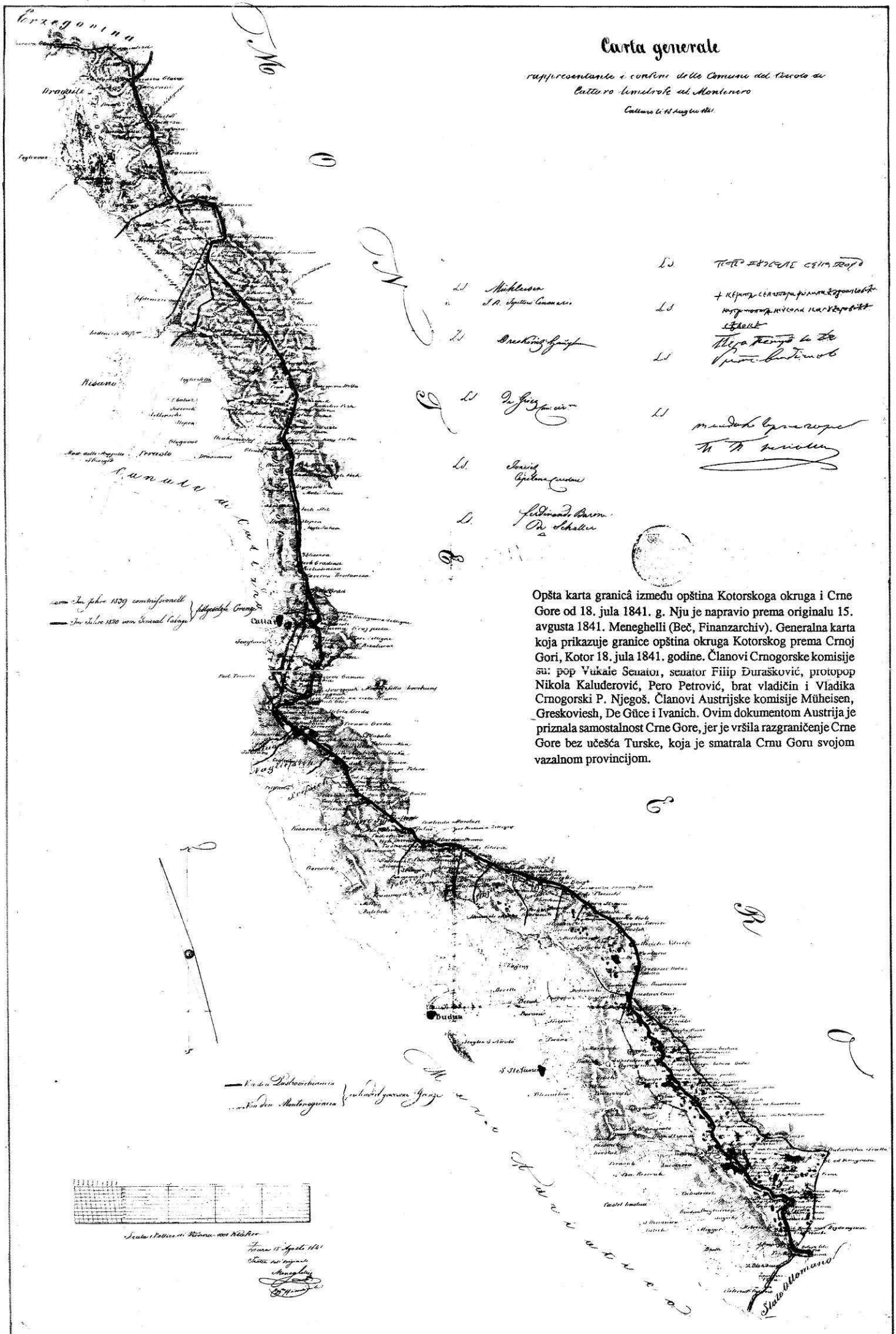

Opšta karta granicâ između opština Kotorskoga okruga i Crne Gore od 18. jula 1841. g. Nju je napravio prema originalu 15. avgusta 1841. Meneghelli (Beč, Finanzarchiv). Generalna karta koja prikazuje granice opština okruga Kotorskog prema Crnoj Gori, Kotor 18. jula 1841. godine. Članovi Crnogorske komisije su: pop Vukale Senator, senator Filip Đurašković, protopop Nikola Kaluđerović, Pero Petrović, brat vladičin i Vladika Crnogorski P. Njegoš. Članovi Austrijske komisije Müheisen, Greskoviesh, De Güce i Ivanich. Ovim dokumentom Austrija je priznala samostalnost Crne Gore, jer je vršila razgraničenje Crne Gore bez učešća Turske, koja je smatrala Crnu Goru svojom vazalnom provincijom.

N.

Tableau des Dettes présumées du Trésor Ottoman.

HOF- U. STAATS-ARCHIV WIEN

Dettes à l'échéance de l'année 1860 (de l'Hégire 1276)

	Bourses	
Séhim (ou Eshami-mumtazé)	150,000.	Capital des Effets publics créés 1857, à rembourser le 1/13 septembre 1860.
Hasné-Tahvili.	500,000.	Capital des Effets publics créés 1858, à rembourser le 1/13 Janvier 1861.
Emprunts pour retrait des Caïmés	251,000.	Les revenus de cette année ont été donnés, paraît-il, en garantie de ces emprunts.
" pour diverses causes.	472,321.	
Intérêts et commissions des 2 articles précédents. . . .	104,864.	
	1,478,185.	

Dettes à l'échéance de l'année 1860 et des suivantes ;-

(l'administration n'était pas encore en mesure de les diviser par années)

Déficit de l'année 1858 (1274)	278,604.	Aucune explication satisfaisante n'a encore été donnée sur la nature de ces dettes, ni sur les conditions de remboursement.
" de l'année 1859 (1275)	447,083	
Bons de 10 ans (ou serghis)	847,800.	Ces bons ont été crées en 1859; ils sont, je le crois, une conversion des dettes de la liste civile. - Pendant 5 ans les porteurs ont droit à un intérêt de 6 % et à compter de la 5ème année le capital devra être remboursé en 5 annuités.
Bons du Mre de la Guerre transférés au Trésor.	190,000.	Dettes très-anciennes du Ministère de la Guerre qui doivent être amorties par un intérêt de 6 % par an et 2 % par mois, en 2 années à partir de Juin 1860.

494

	Bourses	
Dettes du Mre. des finances dans les Provinces	551,988	Aucune explication satisfaisante n'a encore été donnée sur la nature de ces dettes ni sur les conditions de remboursement.
Bons de la Marine	45,000	Ces bons sans intérêts paraît-il.
	2,360.475	
Report des dettes à l'échéance de 1860 ...	1,478,185	
Total	3,838,660	
à déduire		
Eshami dyédidé en caisse au trésor.	350,000	Effets publics remboursables en 24 annuités.
Il reste	3,488,660 bourses.	

La Bourse pouvant être évaluée à 100 francs, 3,488,660 bourses représentent environ 348,866,600 francs.

Constantinople 9 Juillet 1860.

ad1854, Konstantinopol, 3. července 1860

Přehled předpokládaných dluhů otomanské pokladny

Dluhy splatné v roce 1860 (1276 hidžry)

	Bursy	
Séhim (nebo Eshami-mumtazé)	150,000	Kapitál státních cenných papírů vytvořených r. 1857, k proplacení dne 1/13 září 1860.
Hasné – Tahvili	500,000	Kapitál státních cenných papírů vytvořených r. 1858, k proplacení dne 1/13 ledna 1861.
Půjčky na stažení papírových peněz (caimés)	251,000	
na různé účely	472,321	Zdá se, že výnosy tohoto roku byly použity jako záruka na tyto půjčky
Úroky a provize předcházejících 2 položek	104,864	
	1,478,185	

Dluhy splatné v roce 1860 a v letech následujících
(správa ještě nebyla schopna je rozdělit podle jednotlivých let)

Deficit roku 1858 (1274)	278,604	Dosud nebylo podáno žádné uspokojivé vysvětlení povahy těchto dluhů ani podmínek jejich splacení
roku 1859 (1275)	447,083	
Dluhopisy na 10 let (neboli serghis)	847,800	Tyto dluhopisy byly vystaveny v r. 1859. Domnívám se, že jde o převod dluhů z civilního seznamu. Po dobu 5 let mají držitelé nárok na úrok ve výši 6 % a od 5. roku musí být kapitál proplácen v 5 ročních splátkách.
Dluhopisy ministra války převedené na pokladnu	190,000	Velmi staré dluhy ministra války, které mají být umořeny úrokem 6 % ročně a 2 % měsíčně, v průběhu 2 let od června 1860.

	Bursy	
Dluhy ministra financí v provinciích	551,988	Dosud nebylo podáno žádné uspokojivé vysvětlení povahy těchto dluhů ani podmínek jejich splacení
Dluhopisy námořnictva	45,000	Zdá se, že tyto dluhopisy jsou bezúročné.
	2,360,475	
Převod dluhů splatných v r. 1860	1,478,185	
Celkem odečíst	3,838,660	
Obligace eshami djédidé v pokladně	350,000	Státní cenné papíry splatné ve 24 ročních splátkách.
Zbývá	3,488,660 bursů	

Bursu lze ocenit na 100 franků. 3,488,660 bursů tedy představuje přibližně částku 348,866,600 franků.

V Konstantinopoli, 9. července 1860

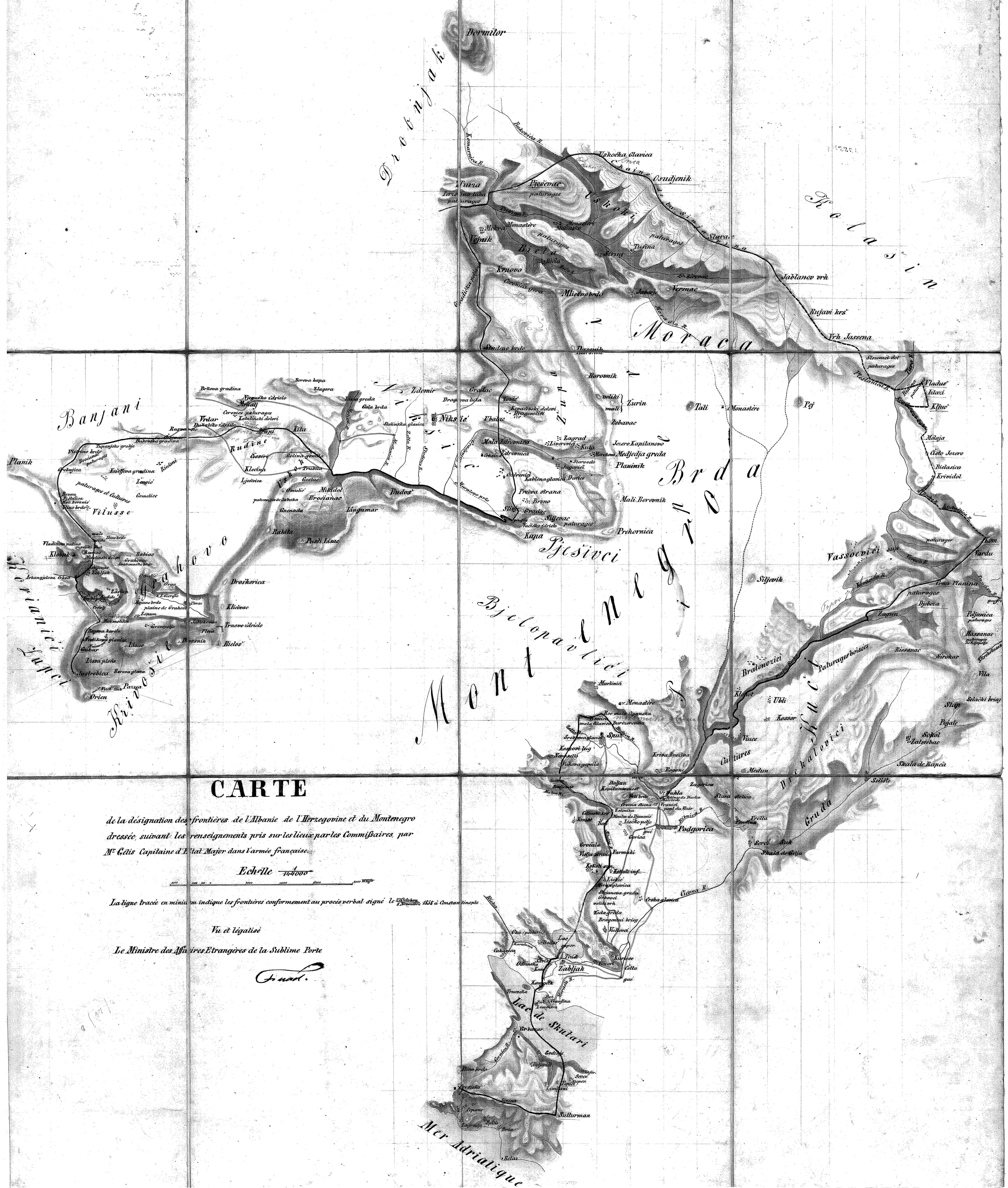

CARTE

de la désignation des frontières de l'Albanie de l'Herzegovine et du Montenegro dressée, suivant les renseignements pris sur les lieux par les Commissaires, par Mr Gélis Capitaine d'Etat Major dans l'armée française.

Echelle $\frac{1}{144000}$

2000 1000 500 0 2000 4000 6000 8000 W.Klftr

La ligne tracée en minium indique les frontières conformement au procès verbal signé le $\frac{27 \text{ Octobre}}{8 \text{ Novembre}}$ 1858 à Constantinople

Vu et légalisé

Le Ministre des Affaires Etrangères de la Sublime Porte

Fuad.



Karta Crne Gore iz 1862. g., oko 1 : 450000, veličine: 33 x 35,5 cm. sa izvještajem o ratu između Turske i Crne Gore. Karta se čuva u Državnoj biblioteci (Preussischer Kulturbesitz) u Zapadnom Berlinu.



Karte
von
MONTENEGRO
mit
Theilen der angrenzenden Länder.

Sr. Hochwohlgeboren
dem k.k. Obersten und Stadt-Commandanten zu
GRATZ
Herrn Herrn
Josef Edlen von Schneider
hochachtungsvoll gewidmet
von
J. F. Kaiser,
ehemaligem k.k. österr. Officier.

I. Nahia (Katrici) Kottunska
II. Nahia Tscrmnitsha
III. Nahia Rieka
IV. Nahia Liesanska
V. Nahia (I. Berda) Bielopavlichi
VI. Nahia (II. Berda) Pipeel
VII. Nahia (III. Berda) Hrvatska Morachtsa
VIII. Nahia (IV. Berda) Kutsha

Zeichen Erklärung.
GROSSE STADT
Kleine Stadt
Markflecken
Dorf
Kreuz der Berge
Festung, Kloster, Kirche, alleinstehend.
Grenze von Albanien und Herzegovina
Landesgrenze von Montenegro
Grenze der Nahien
Top. D. Berg, B. Bar, F. Fluss.

Maßstab — Wiener Klafter

Karta Crne Gore iz 1853. g. (Beč, Österreichische Nationalbibliothek, Kartensammlung, Q. B. 138 (2).

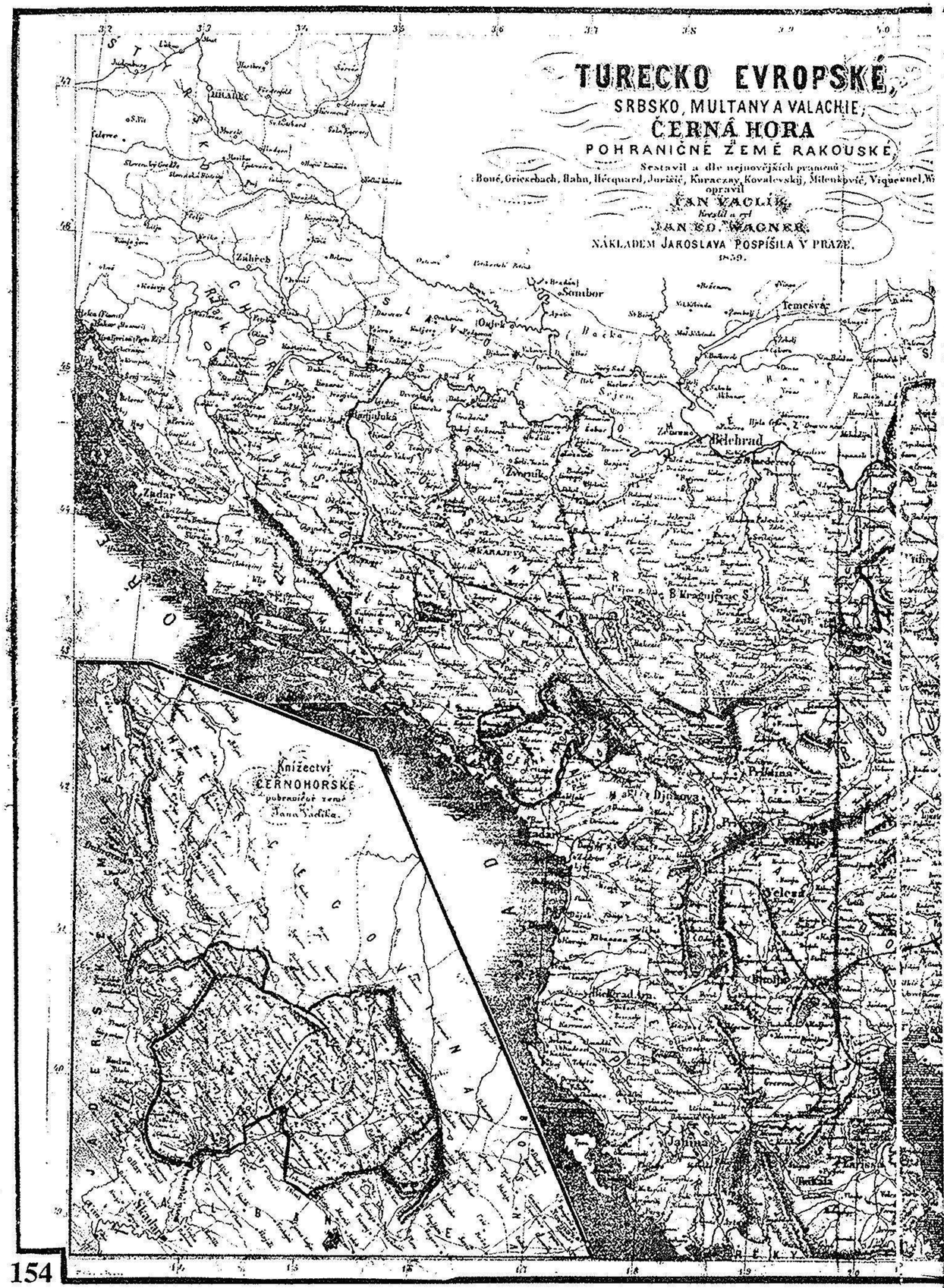

Jan Vaclík: Knjaževina Crna Gora 1859. g. Ova geografska karta se čuva u Njegoševom muzeju na Cetinju.