

SEZNAM PŘÍLOH:

A. FOTODOKUMENTACE VYBRANÝCH OBJEKTŮ

- Foto 1. Pramen U Zubáků – Ořech, Zadní Kopanina.
- Foto 2. Pramen Mariánský – Praha 5 (M. Chuchle).
- Foto 3. Pramen Lesní čtvrť – Vápenná.
- Foto 4. Pramen Lanovka – Dolní Morava.
- Foto 5. Pramen V-2 – Mladeč.
- Foto 6. Pramen Sv. Ivana – Svatý Jan pod Skalou.
- Foto 7. Tok v závrtu po tání – Miskovice.
- Foto 8. Pramen v kapli Sv. Vojtěcha – Miskovice, Bylany.

B. AUTOKORELACE

Autokorelační funkce pro všechny studované objekty (pozn. na ose x je počet dní, na ose y je autokorelační funkce r_{xy}).

C. ČÁRY PŘEKROČENÍ

Čáry překročení pro všechny objekty (pozn. na ose x je log percentilů, na ose y: log Q' -průtok/průměrný průtok z denních (týdenních) měření řazených vzestupně).

D. ČÁRY VYPRAZDŇOVÁNÍ

Tabulka maximálních a minimálních koeficientů.
Výběr grafů (pozn. na ose x je čas a na ose y je průtok v $l.s^{-1}$).

E. JINÉ GRAFY

- a_{max} (den^{-1}) versus Q_{max}/Q_{prum} ($l.s^{-1}$), kde T – povrchový tok, V – vývěr, ck – Český kras, jižní Čechy, jes,j – Jeseníky, k – křída, kral – Králický Sněžník, mk – Moravský kras, ml – Mladeč; resp. s číselným označením objektů.
- a_{mix} (den^{-1}) versus Q_{max}/Q_{prum} ($l.s^{-1}$), kde T – povrchový tok, V – vývěr, ck – Český kras, jižní Čechy, jes,j – Jeseníky, k – křída, kral – Králický Sněžník, mk – Moravský kras, ml – Mladeč; resp. s číselným označením objektů.
- $r_{0,4}$ versus Q_{max}/Q_{prum} ($l.s^{-1}$).
- $r_{0,7}$ versus Q_{max}/Q_{prum} ($l.s^{-1}$).
- $r_{0,9}$ versus Q_{max}/Q_{prum} ($l.s^{-1}$).

A.

FOTODOKUMENTACE



Foto 1. Pramen U Zubáků – Ořech, Zadní Kopanina (č. 61; PP0404; kapitola 3.1.2.3.; obr. 3.8.; 18.3.2005).



Foto 2. Pramen Mariánský – Praha 5 (M. Chuchle) (č. 59; PP0908; kapitola 3.1.2.5.; obr. 3.10.; 19.6.2004).



Foto 3. Pramen Lesní čtvrť - Vápenná (č. 42; PO4010; kapitola 3.1.5.7.; obr. 3.22.; 9.9.2004).



Foto 4. Pramen Lanovka –Dolní Morava (č. 35; PB0003; kapitola 3.1.4.4.; obr. 3.17.; 11.12.2009).



Foto 5. Pramen V-2 – Mladeč (č. 47; PB0199; kapitola 3.1.6.1.; obr. 3.26.; 11.12.2009).



Foto 6. Pramen Sv. Ivana – Svatý Jan pod Skalou (č. 62; PP0797; kapitola 3.1.2.4.; obr. 3.9.; 9.5.2010).



Foto 7. Tok v závrtu po táni - Miskovice (kapitola 3.1.3.3; 26.2.2010).

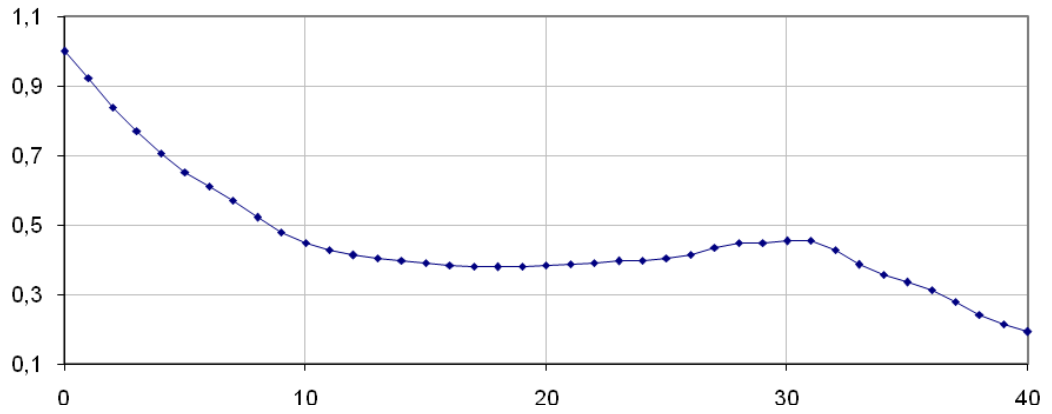


Foto 8. Pramen v kapli Sv. Vojtěcha – Miskovice, Bylany (č. 57; PP0153; kapitola 3.1.3.3.; obr. 3.13.; 26.2.2010).

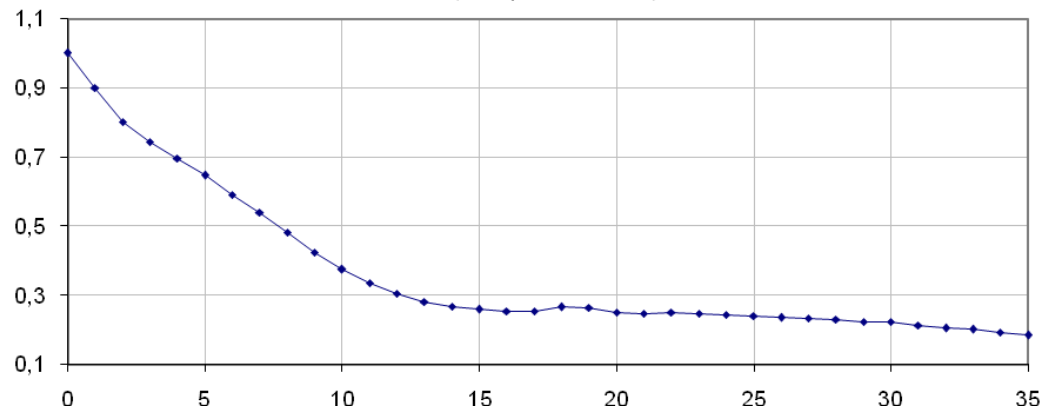
B.

AUTOKORELACE

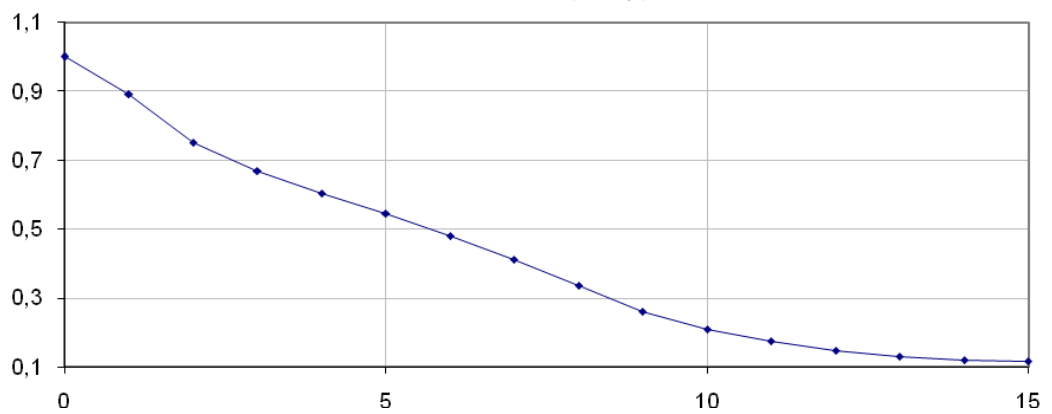
1 - Němčický potok (Sloup)



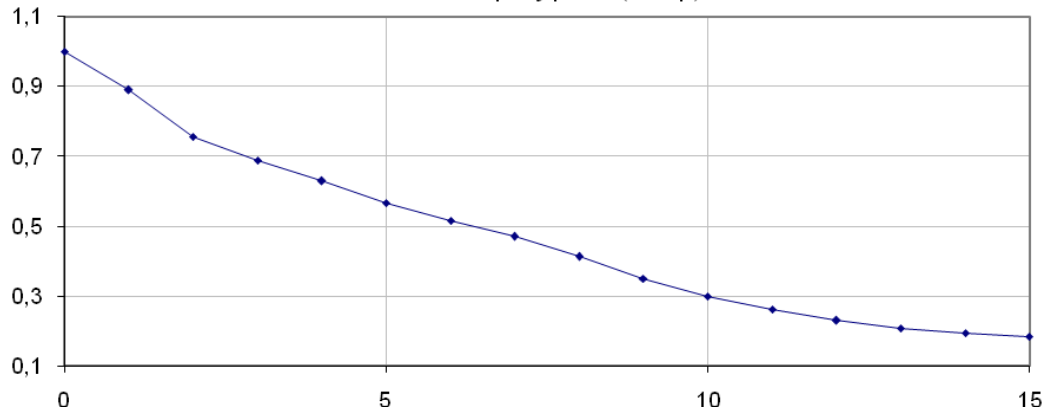
2 - Luha (Sloup - Vlčí skála)



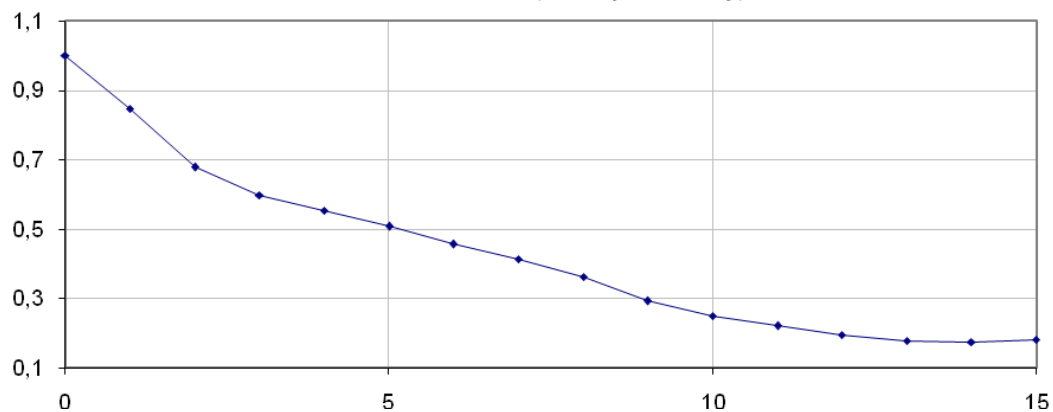
3 - Žďárná (Sloup)



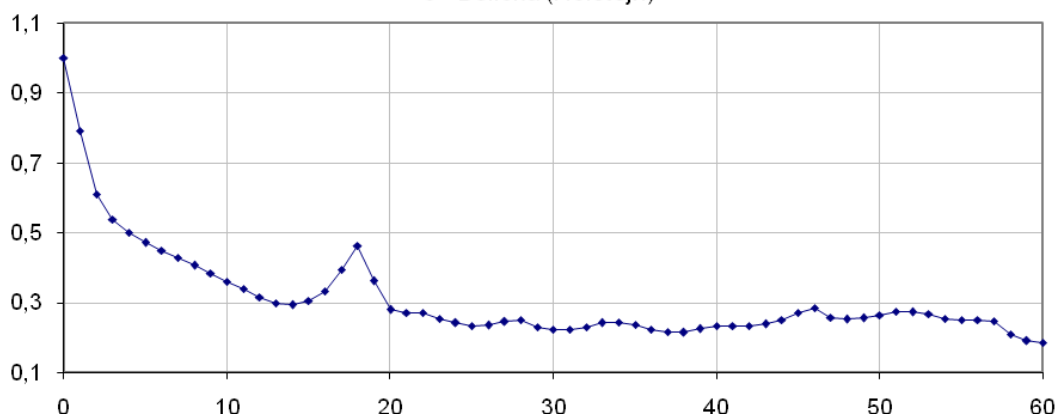
4 - Sloupský potok (Sloup)



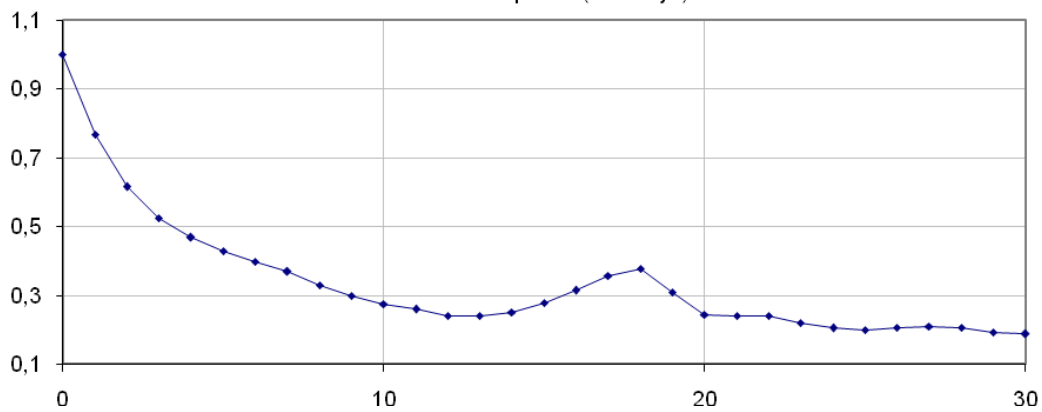
5 - Bílá voda (Holštejn - Doubky)



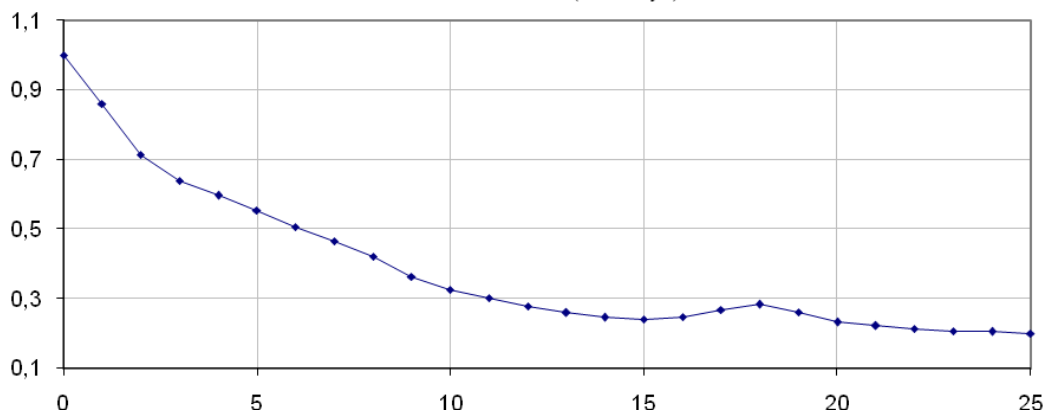
6 - Bělíčka (Holštejn)



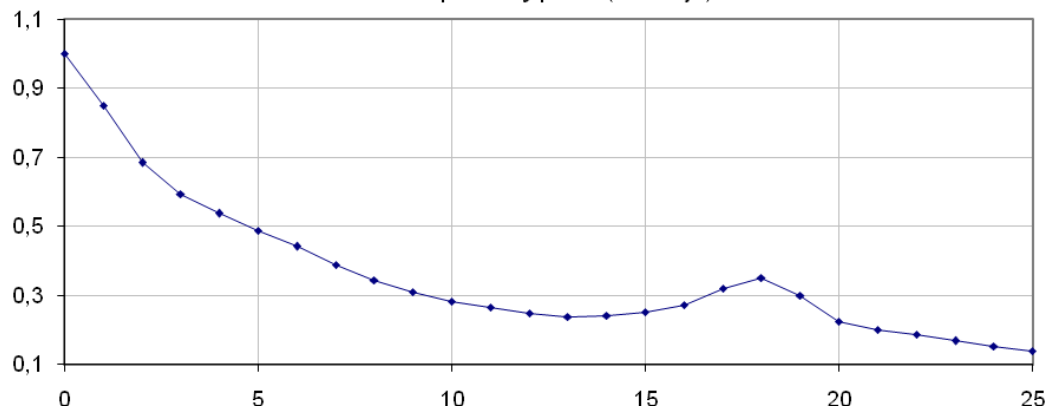
7 - místní potok (Holštejn)



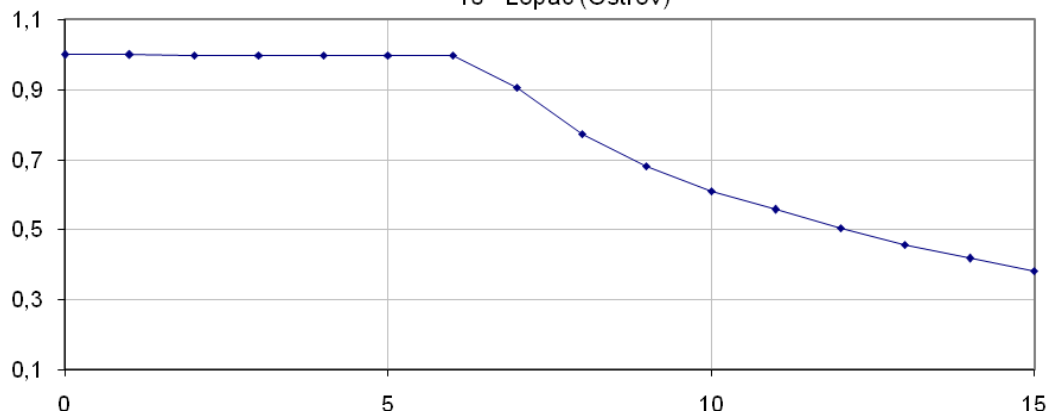
8 - Bílá voda (Holštejn)



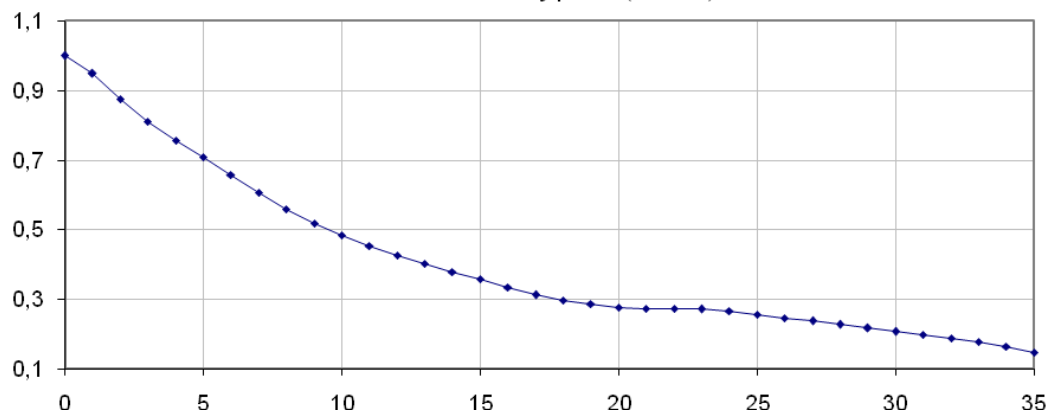
9 - Lipovecký potok (Holštejn)



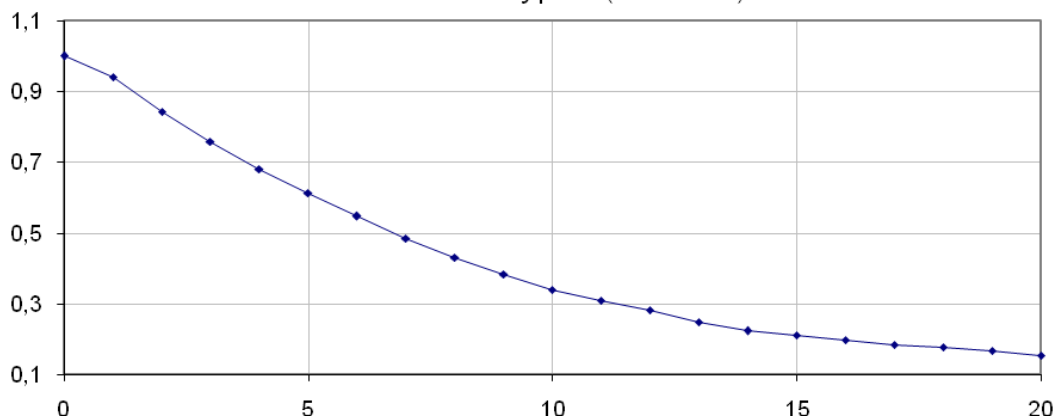
10 - Lopač (Ostrov)



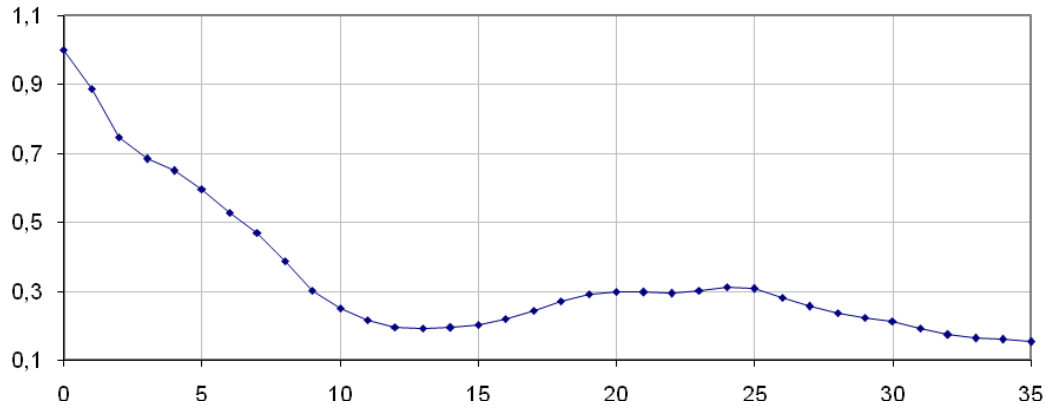
11 - Krasovský potok (Ostrov)



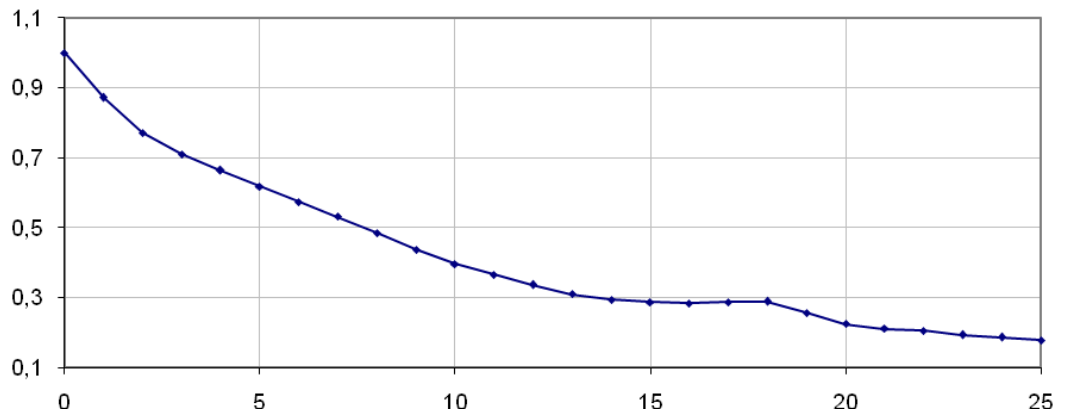
12 - Vilémovický potok (Vilémovice)



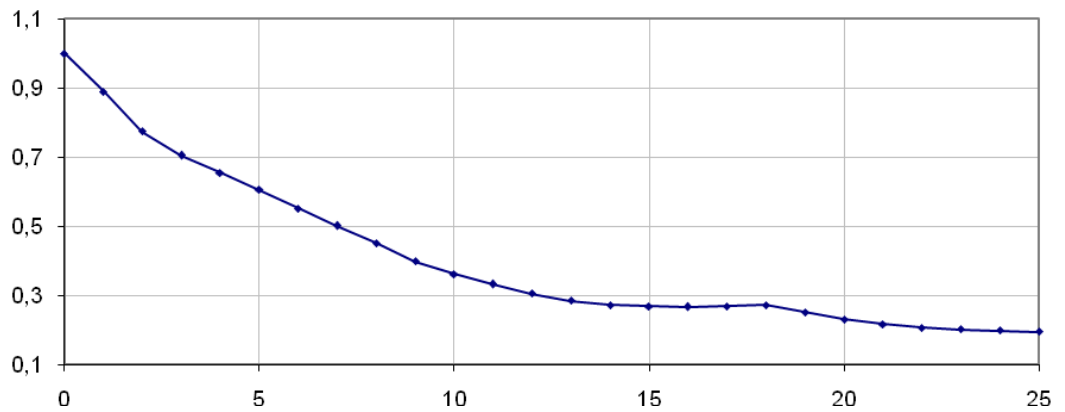
13 - Punkva (Skalní Mlýn - Malý výtok)



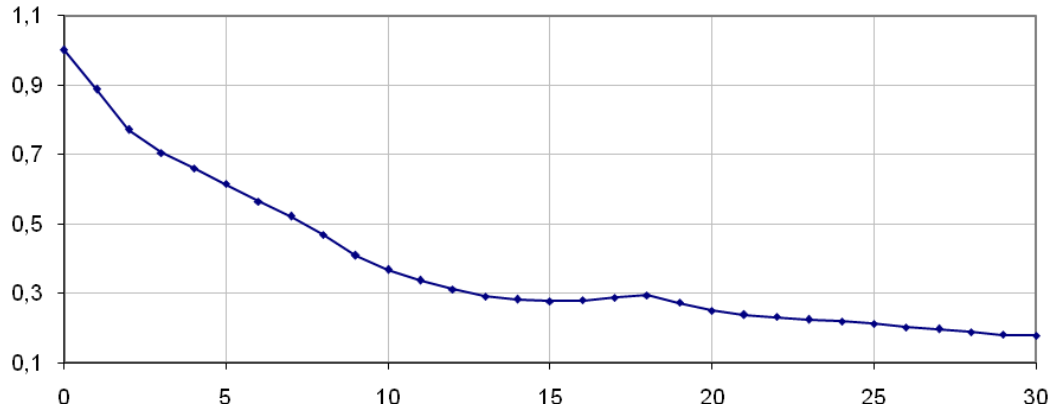
14 - Punkva (Skalní Mlýn - Tunel)



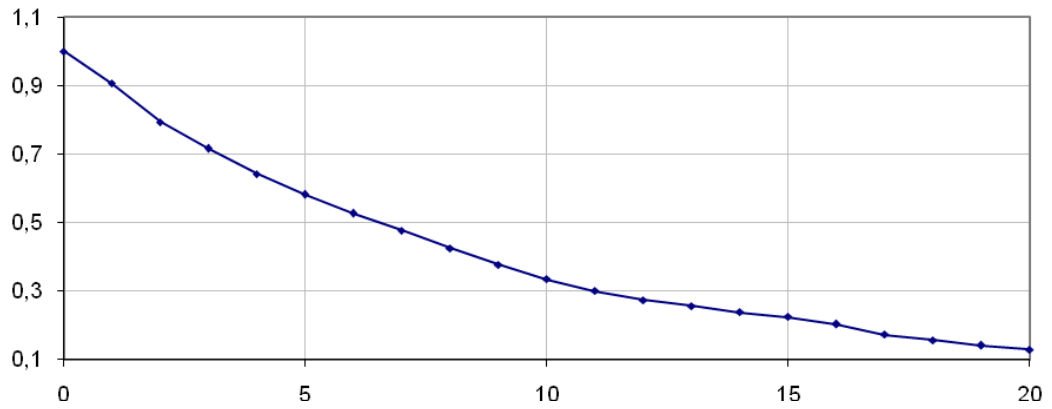
15 - Punkva (Skalní Mlýn)



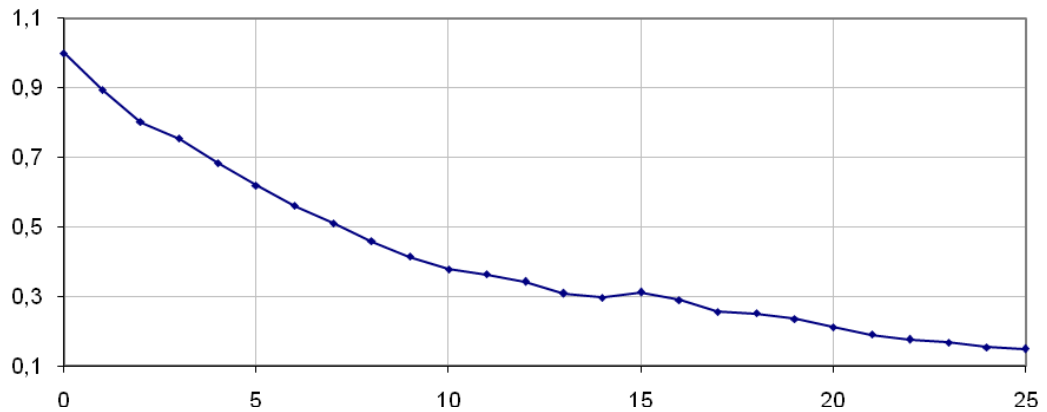
16 - Punkva (Pod Skalním Mlýnem)



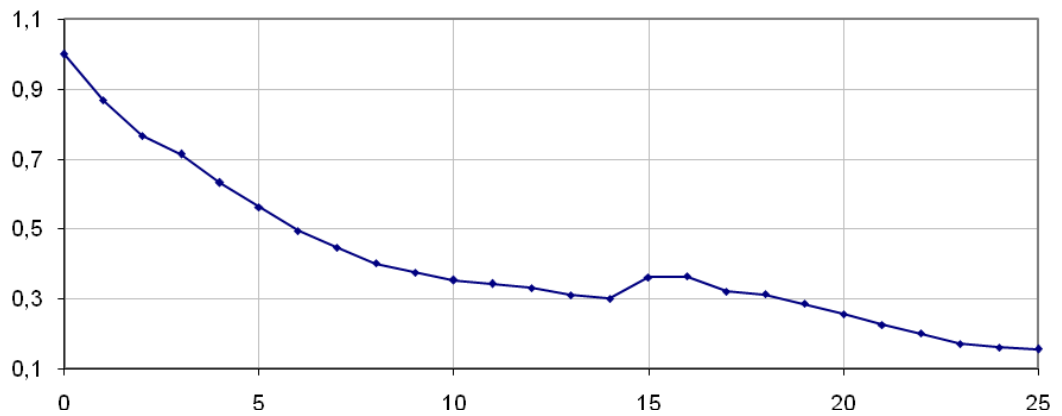
17 - Jedovnický potok (Jedovnice)



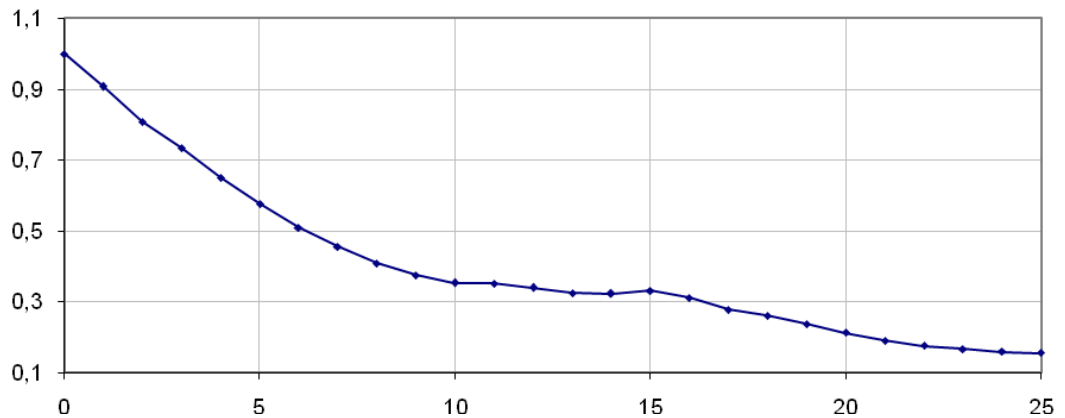
18 - Křtinský potok (Křtiny)



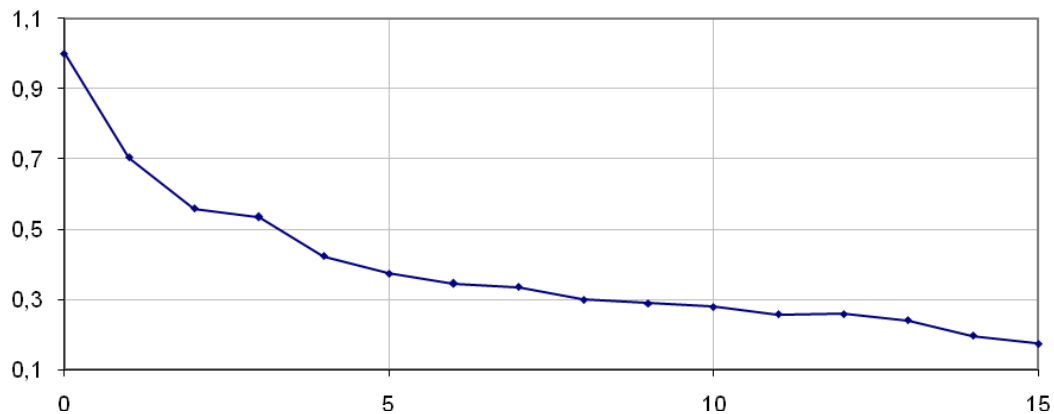
19 - vývěr Křtinského potoka (Josefov)



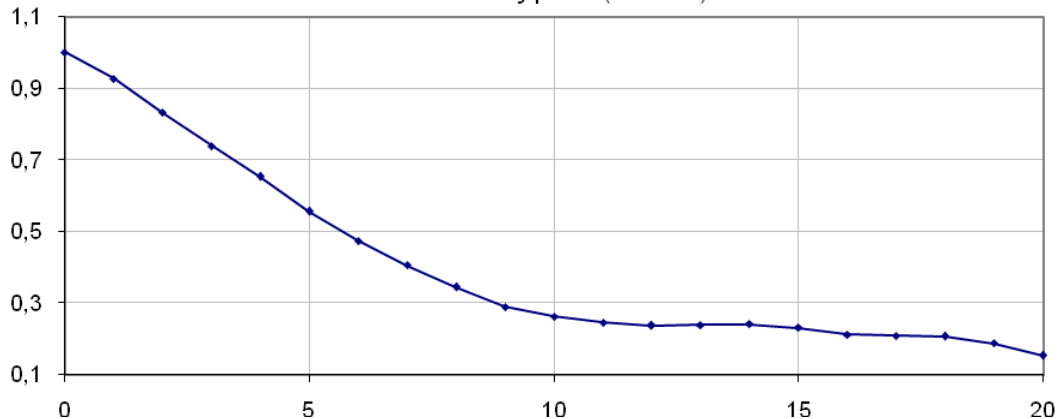
20 - Křtinský potok (Josefov BS)



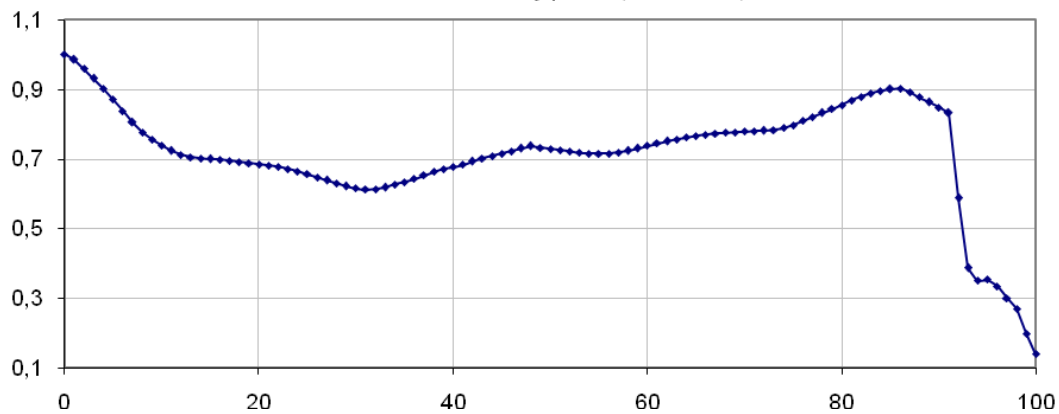
21 - vývěř Jedovnického potoka (Josefov)



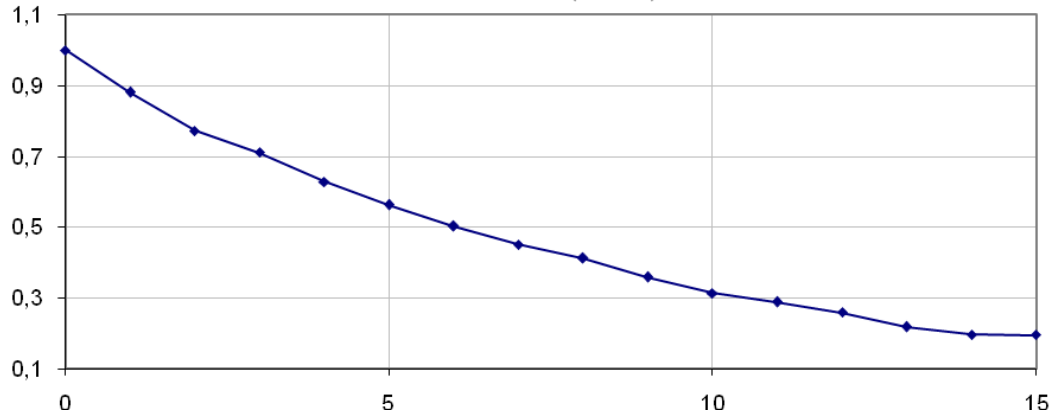
22 - Křtinský potok (Josefov)



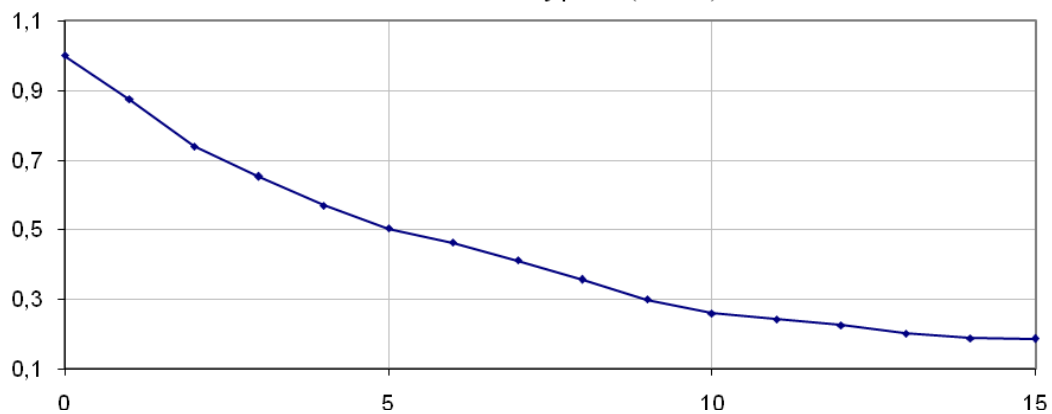
23 - Hostěnický potok (Hostěnice)



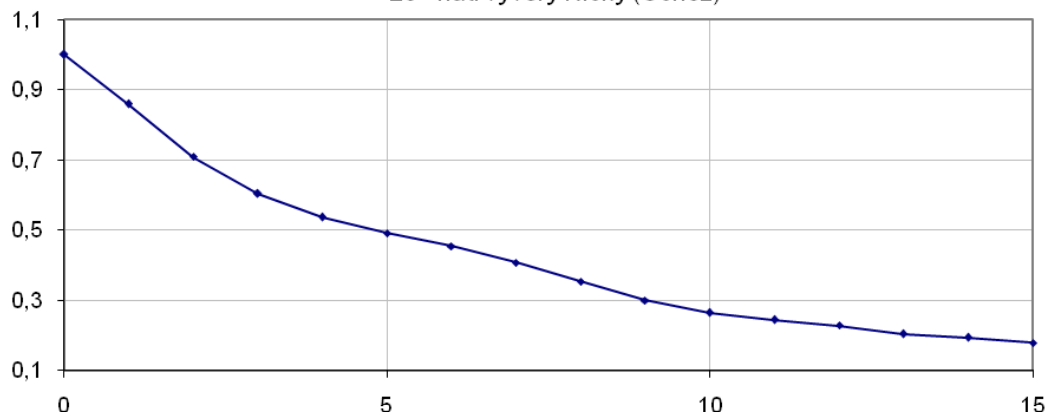
24 - Říčka (Ochoz)



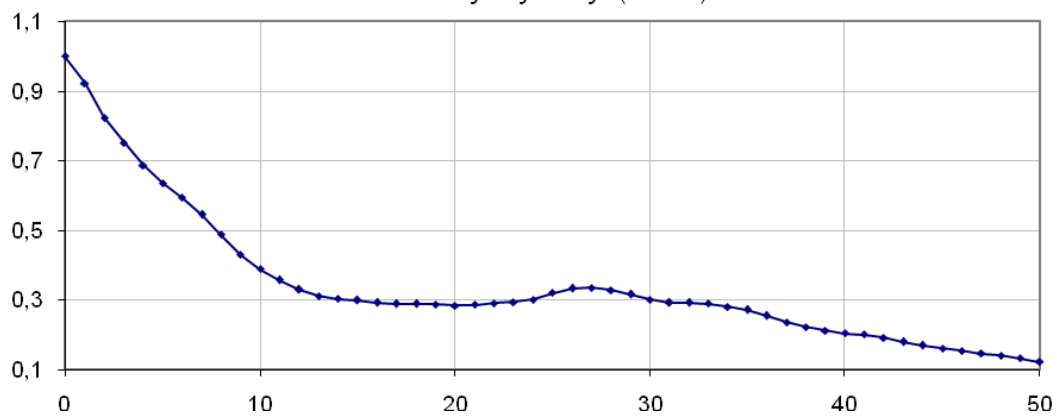
25 - Ochozský potok (Ochoz)



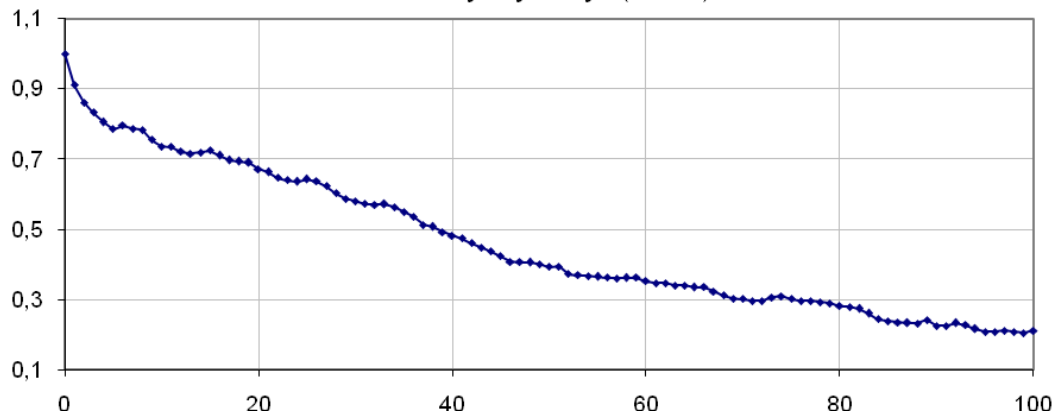
26 - nad vývěry Říčky (Ochoz)



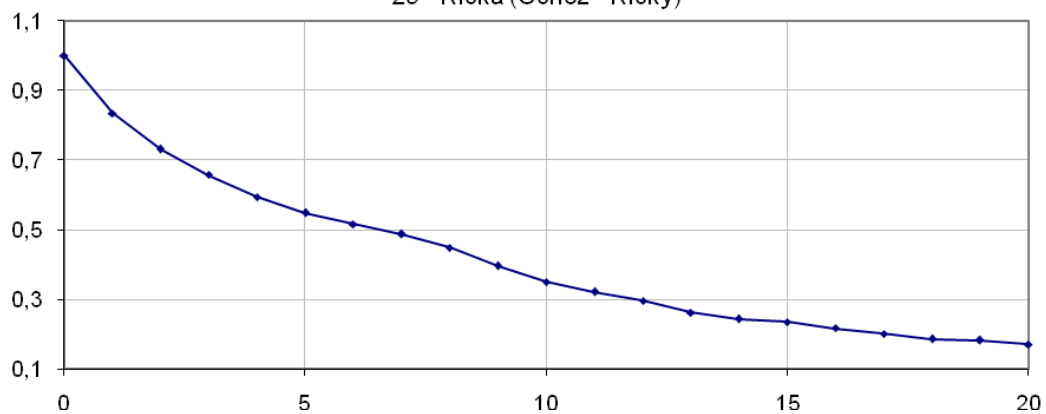
27 - Vývěry Říčky I (Ochoz)



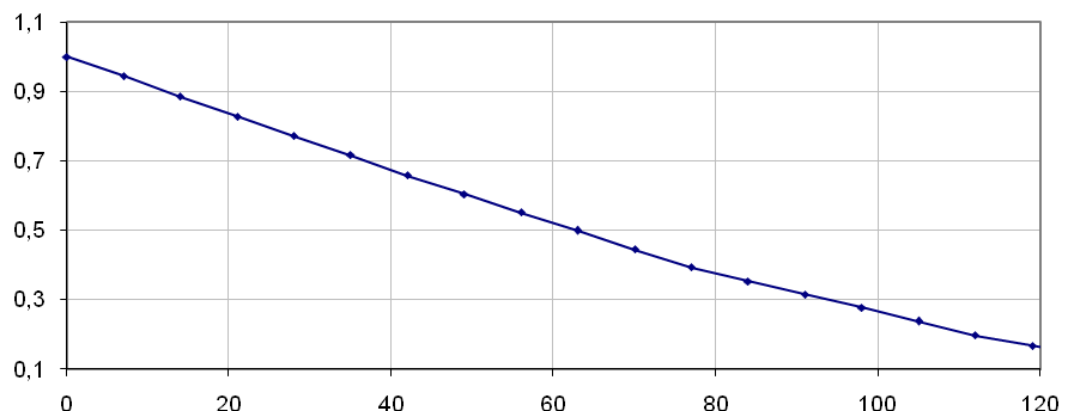
28 - Vývěry Říčky II (Ochoz)



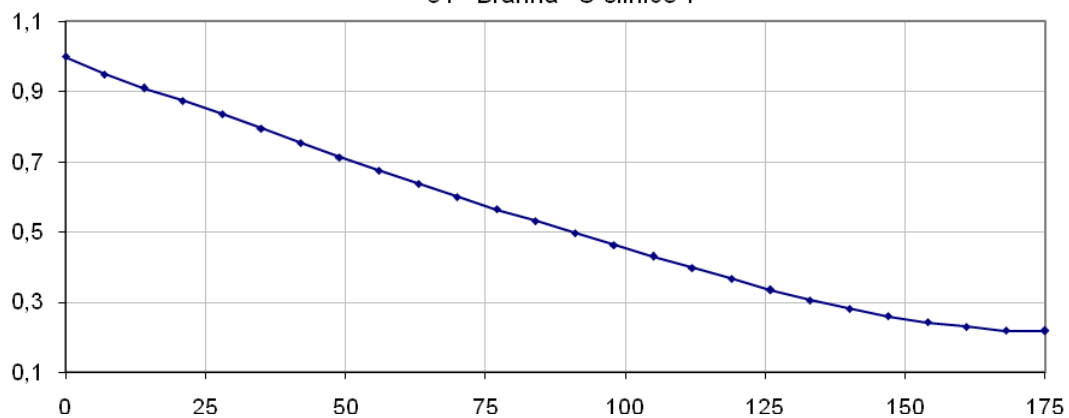
29 - Řička (Ochoz - Řičky)



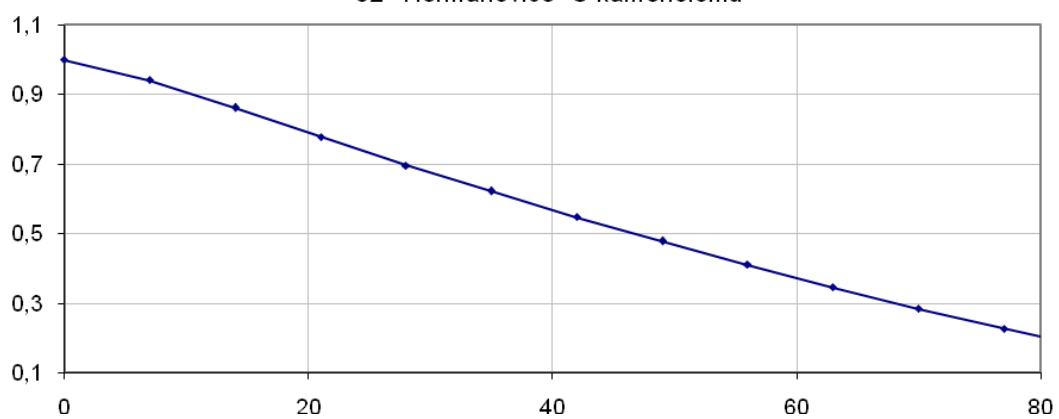
30 - Branná - U silnice 2



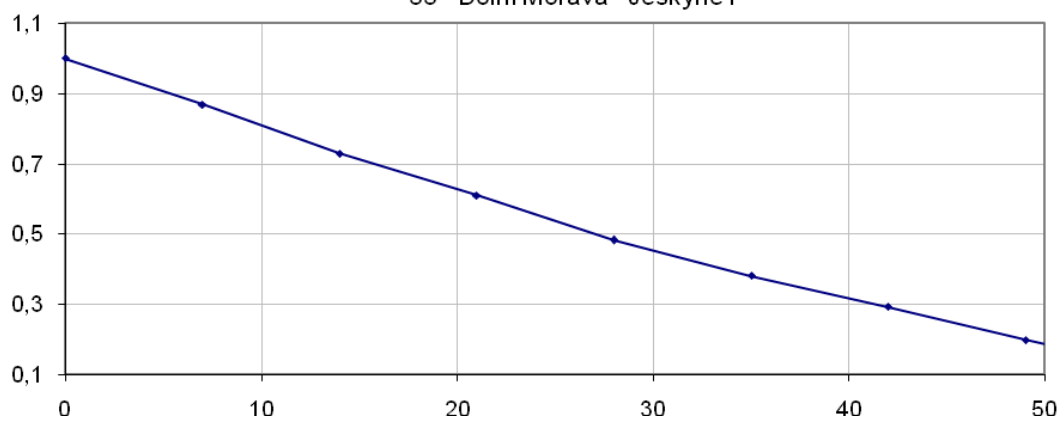
31 - Branná - U silnice 1



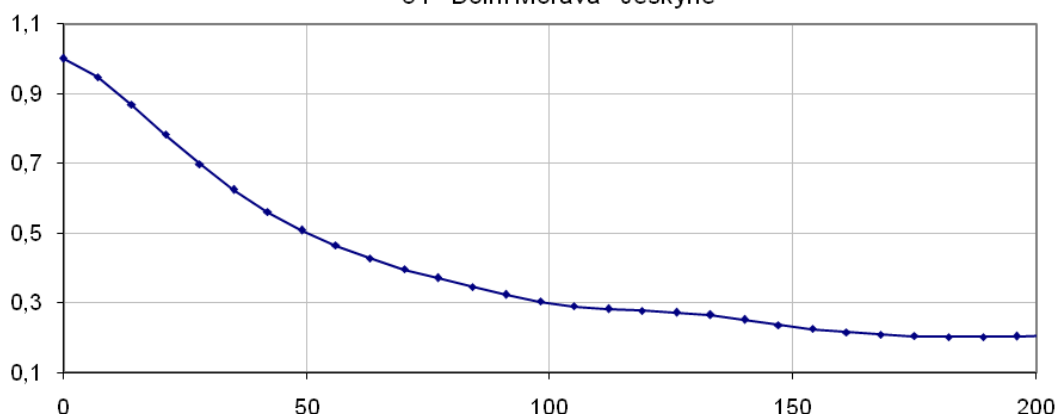
32 - Heřmanovice - U kamenolomu



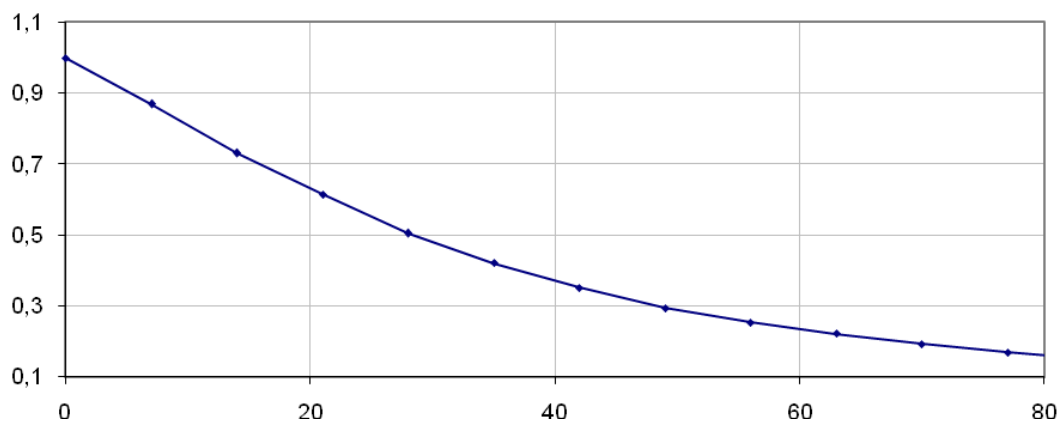
33 - Dolní Morava - Jeskyně I



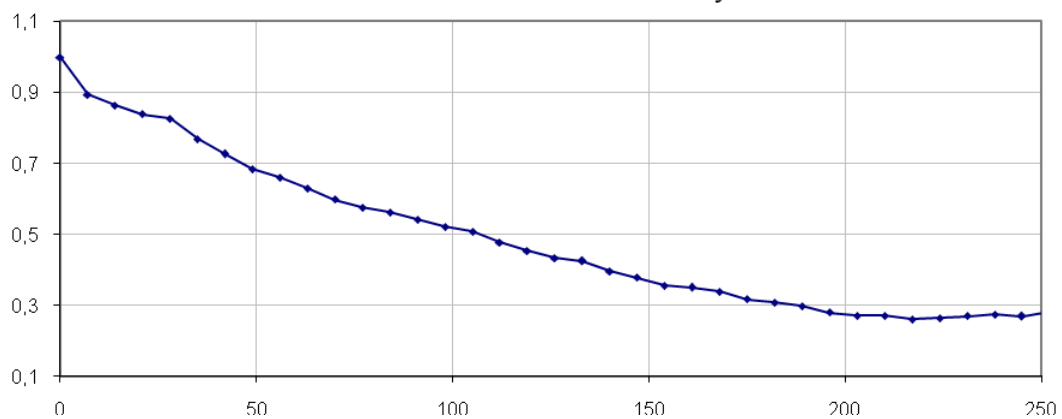
34 - Dolní Morava - Jeskyně



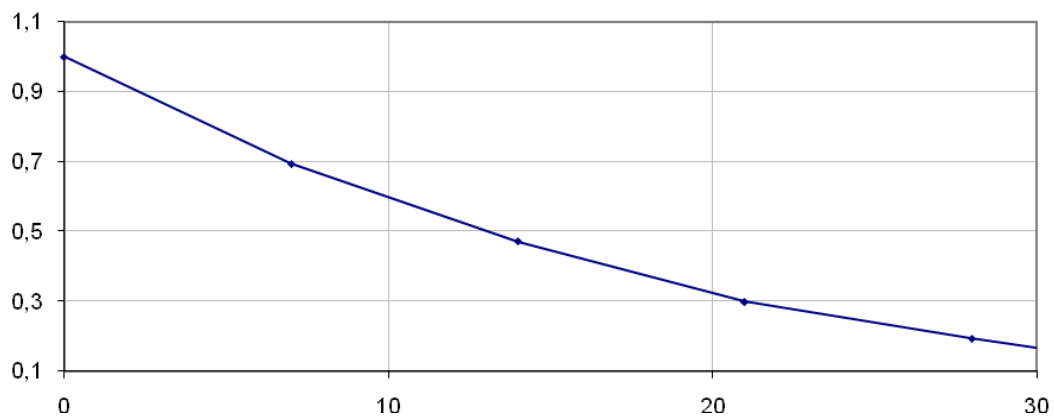
35 - Dolní Morava - Lanovka



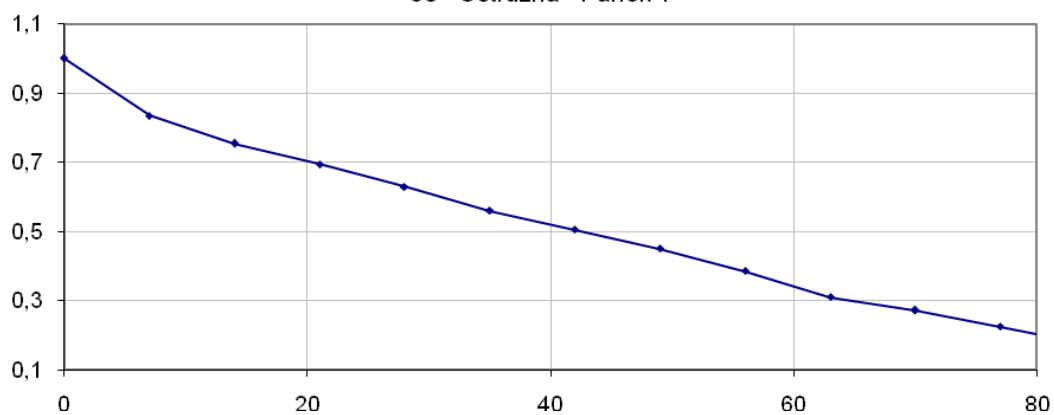
36 - Ostružná - U Přerovské chaty



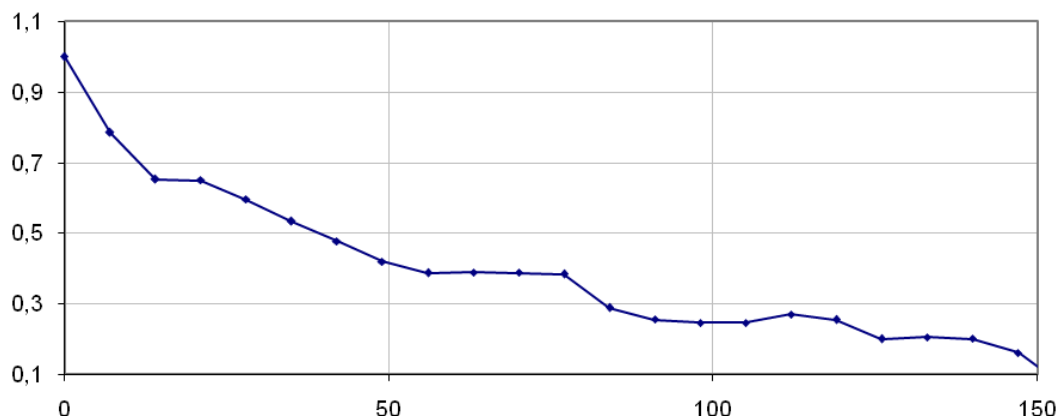
37 - Ostružná - V lese 1



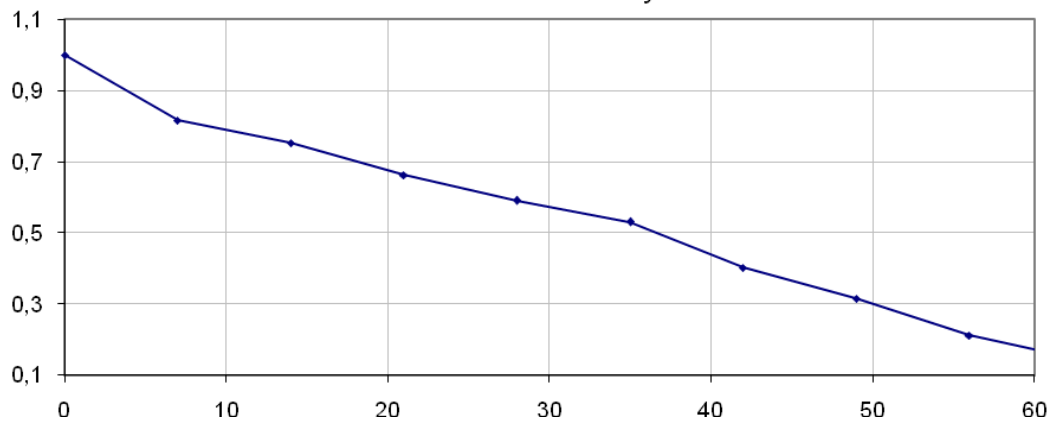
38 - Ostružná - Pánek 1



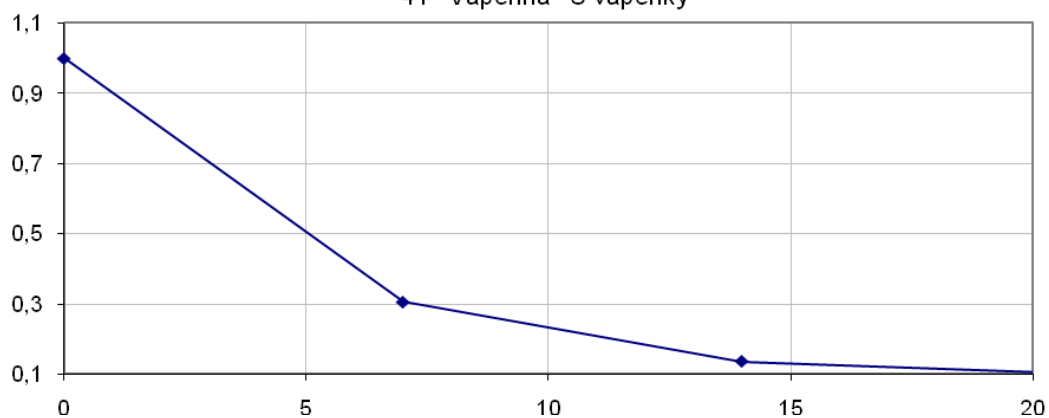
39 - Písečná - Alexandr



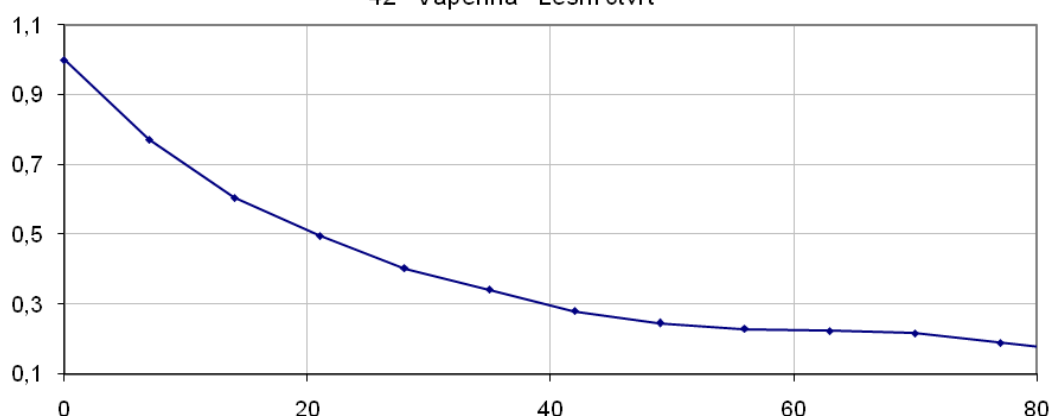
40 - Dolní Morava - Králický Sněžník



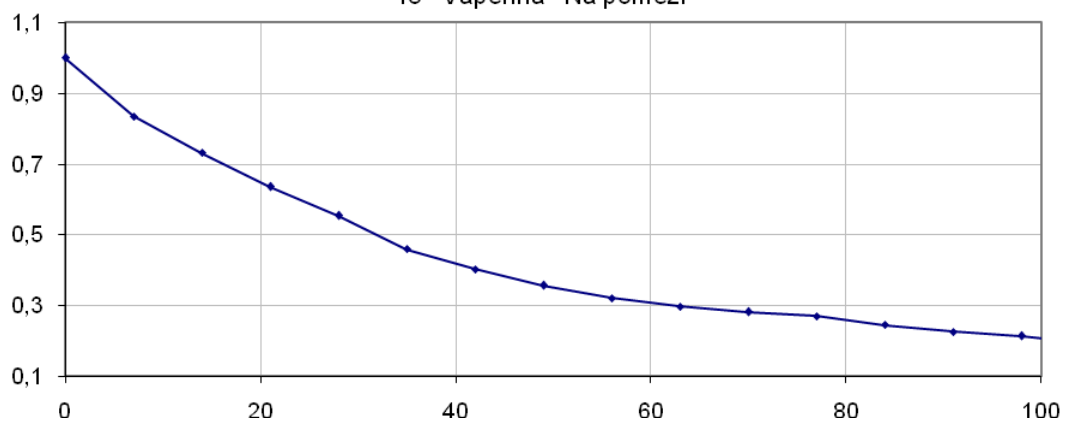
41 - Vápenná - U vápenky



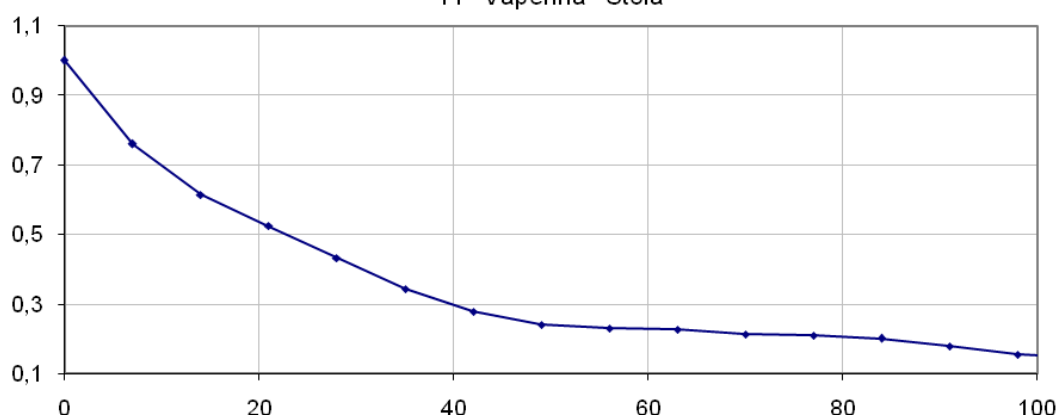
42 - Vápenná - Lesní čtvrť



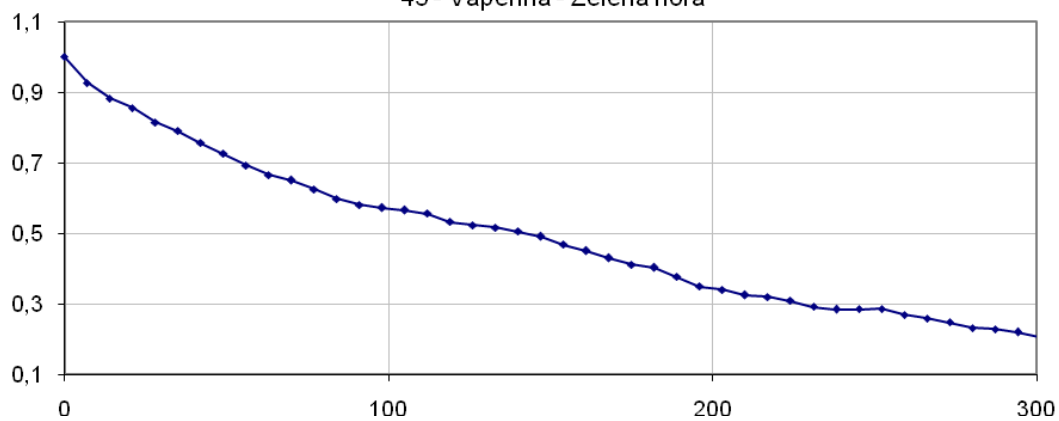
43 - Vápenná - Na pomezí



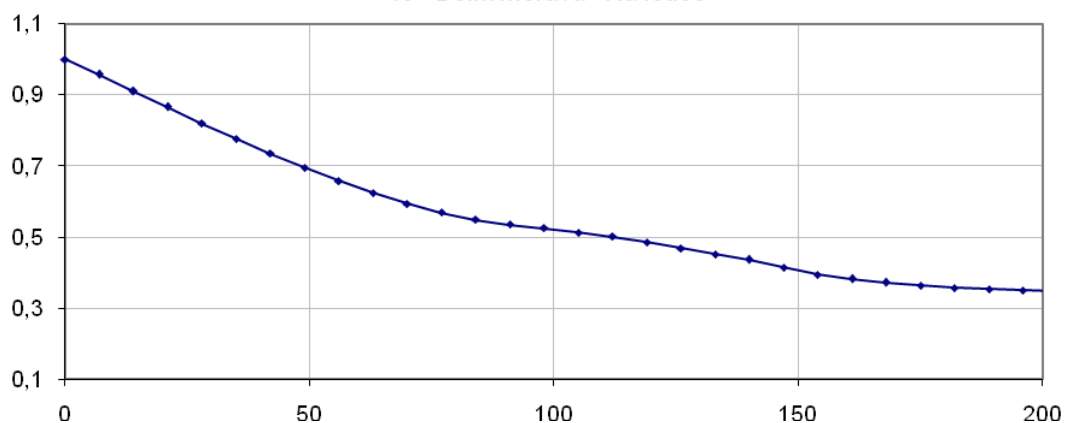
44 - Vápenná - Štola



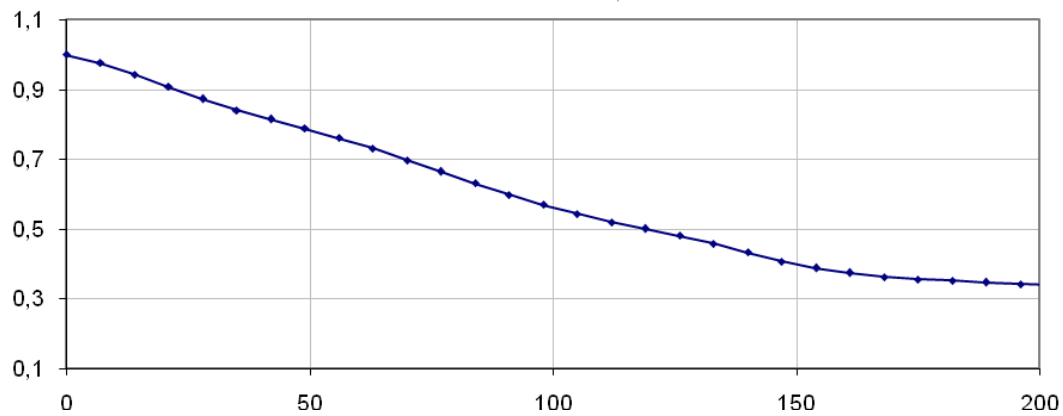
45 - Vápenná - Zelená hora



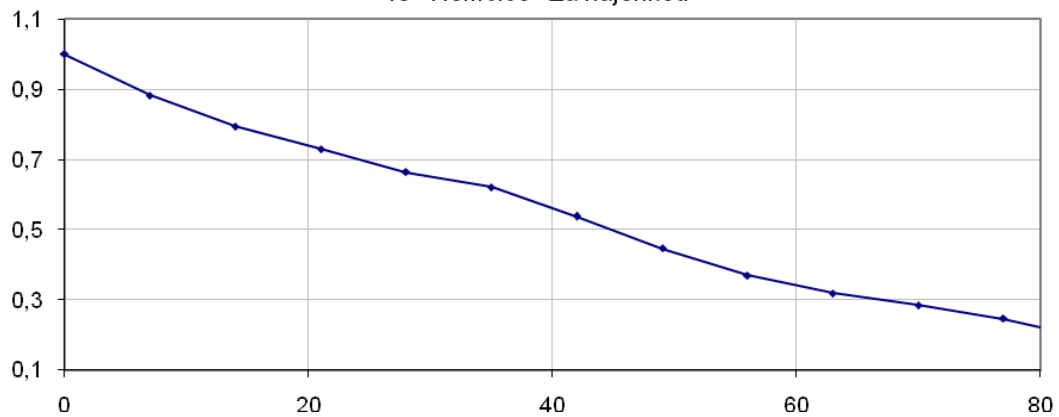
46 - Dolní Morava - Na louce



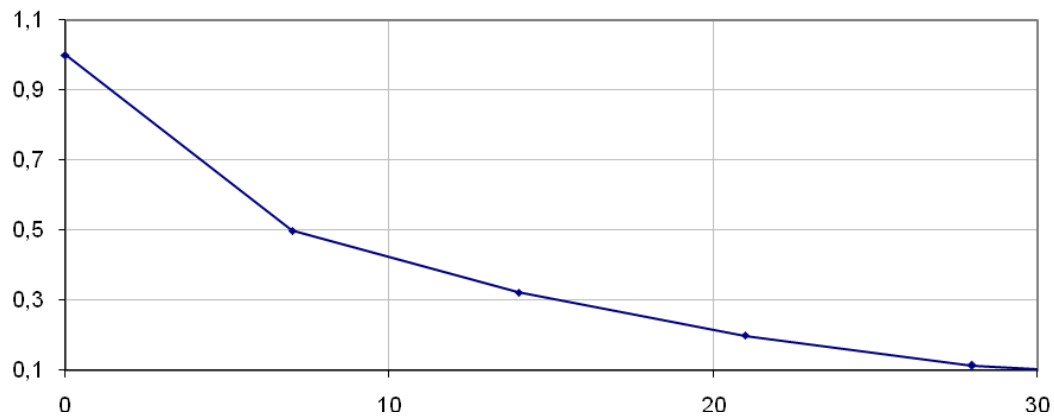
47 - Mladeč, V-2



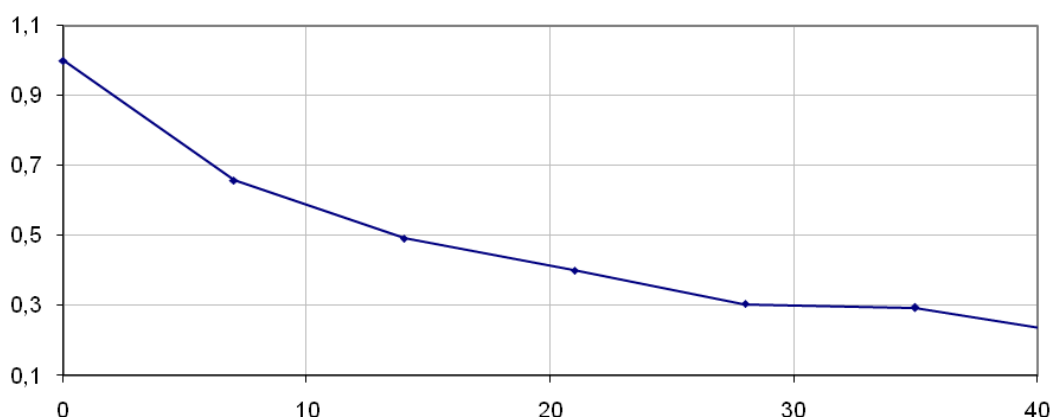
48 - Němčice - Za hájenkou



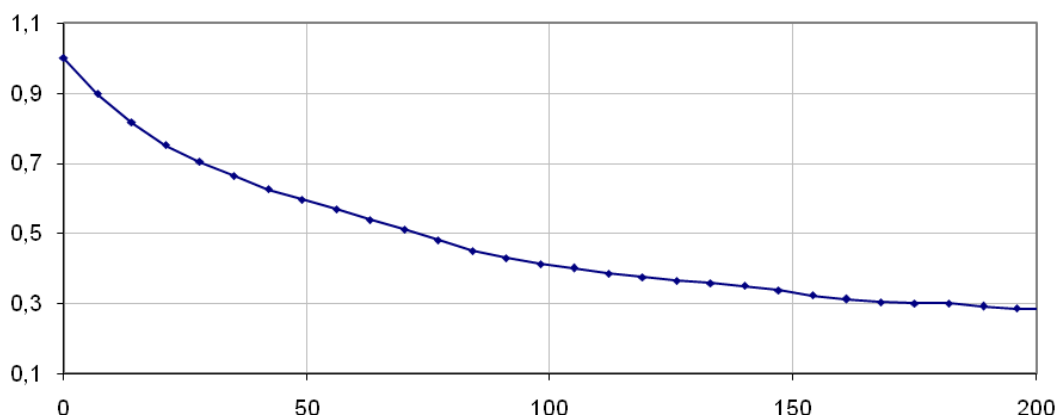
49 - Němčice - Němčice II



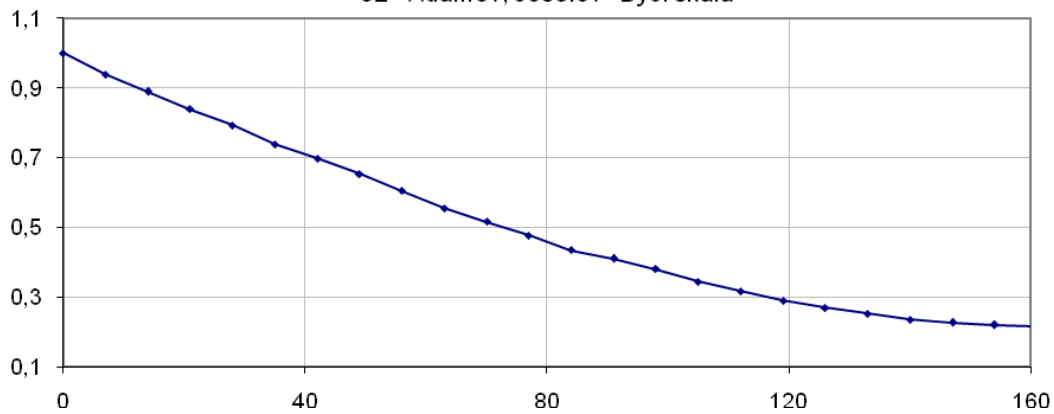
50 - Němčice - Němčice I



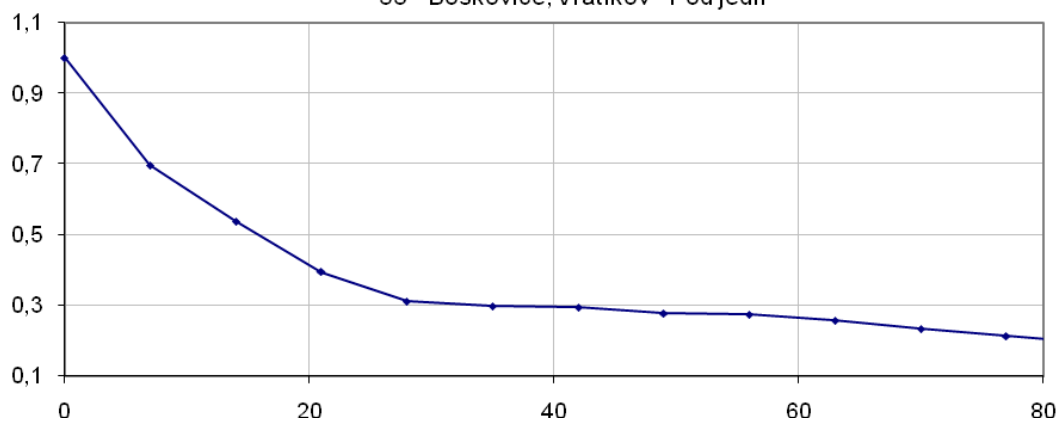
51 - Ochoz - V-3



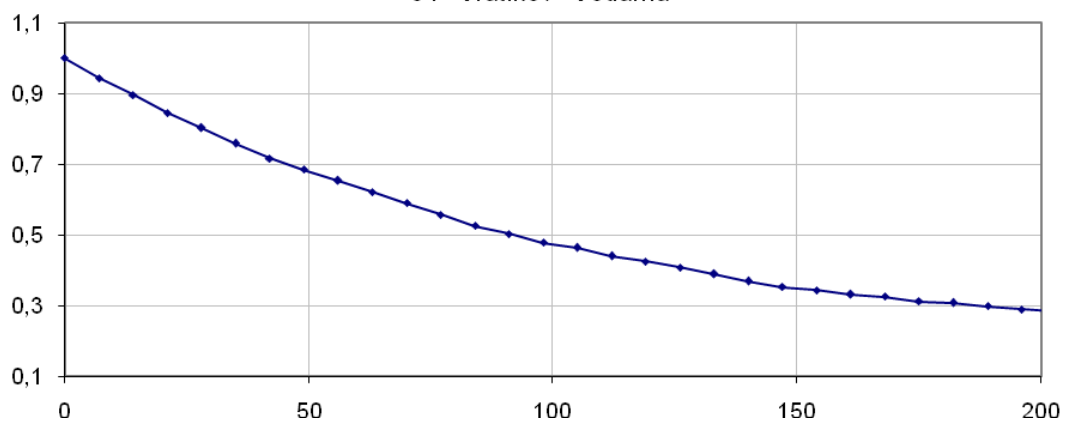
52 - Adamov, Josefov - Byčí skála



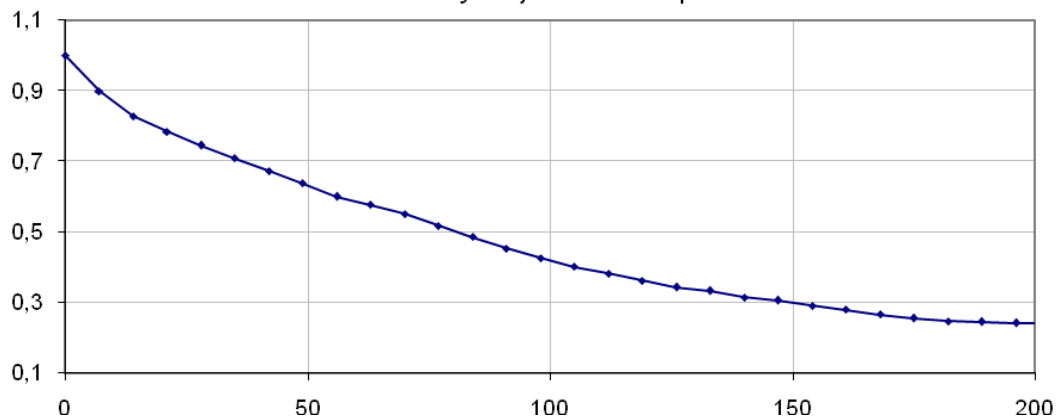
53 - Boskovice, Vratikov - Pod jedlí



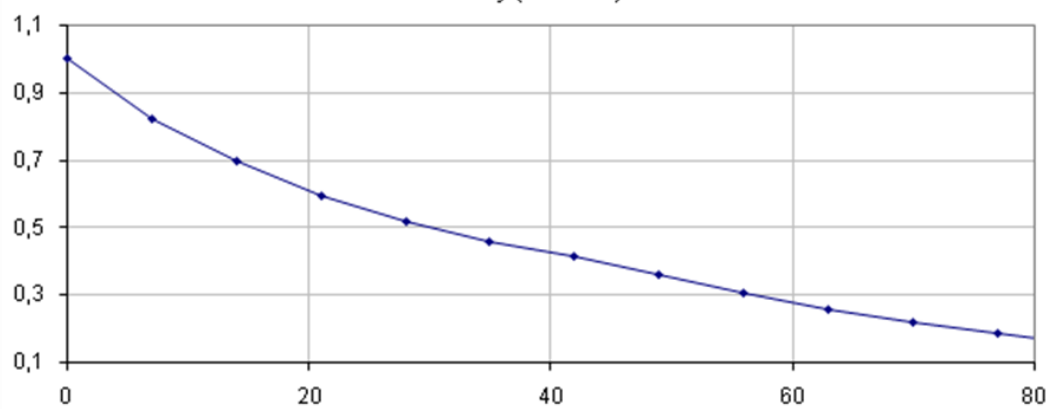
54 - Vratikov - Vodárna



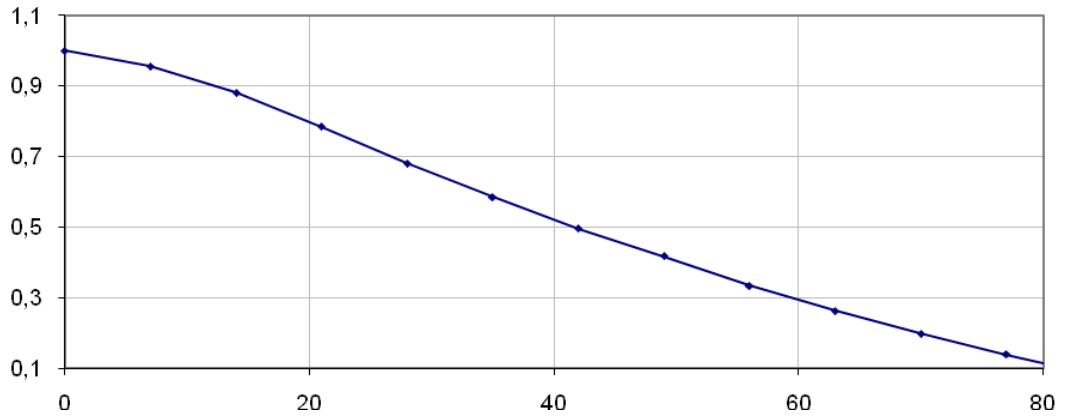
55 - Frýdštejn - Bartošova pec



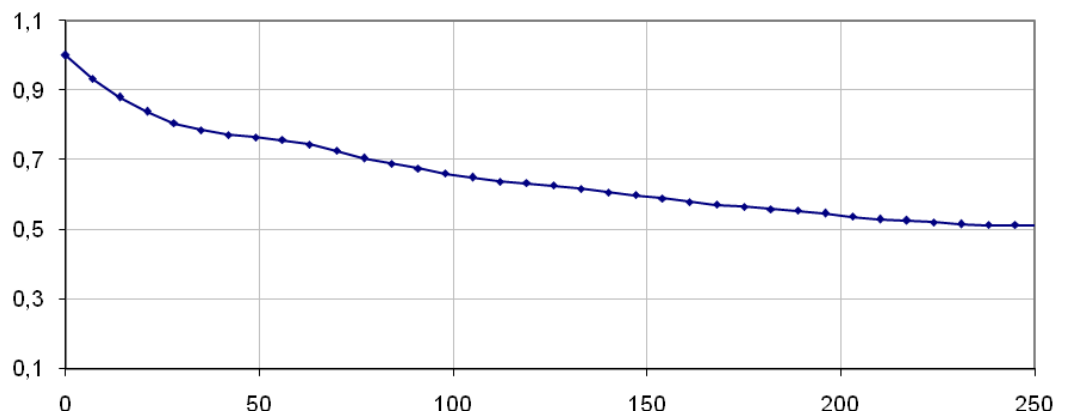
56 - Dolánky (Vazovec) - Bezednice



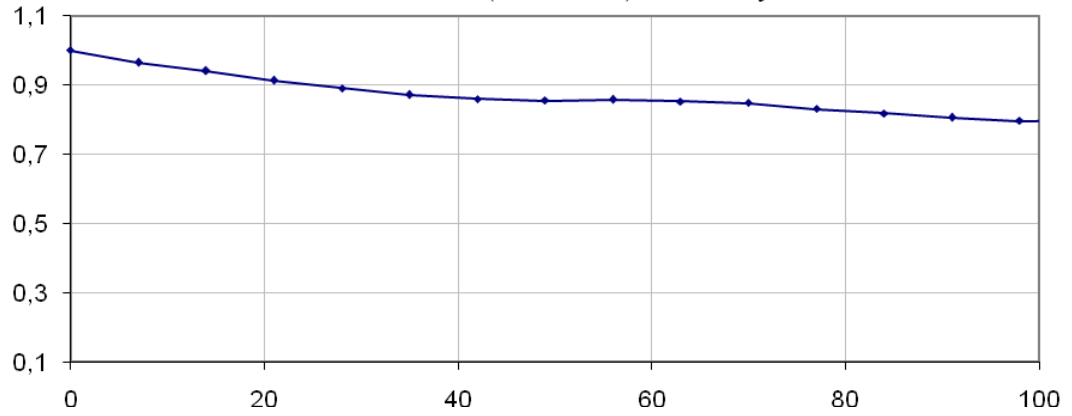
57 - Miskovice, Bylany - Sv. Vojtěch



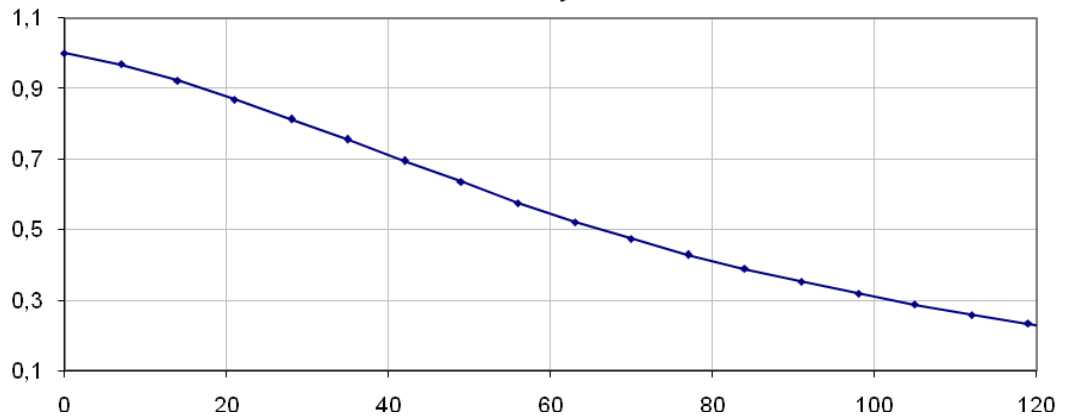
58 - Tetín - Koda



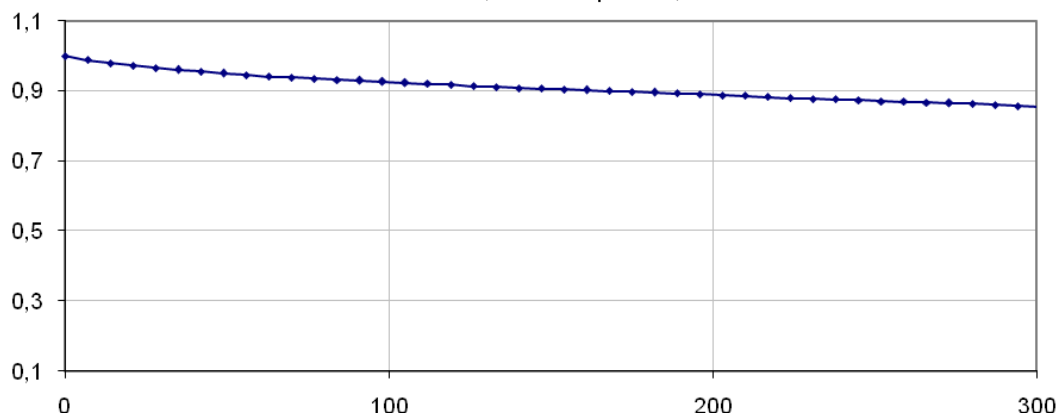
59 - Praha 5 (M. Chuchle) - Mariánský



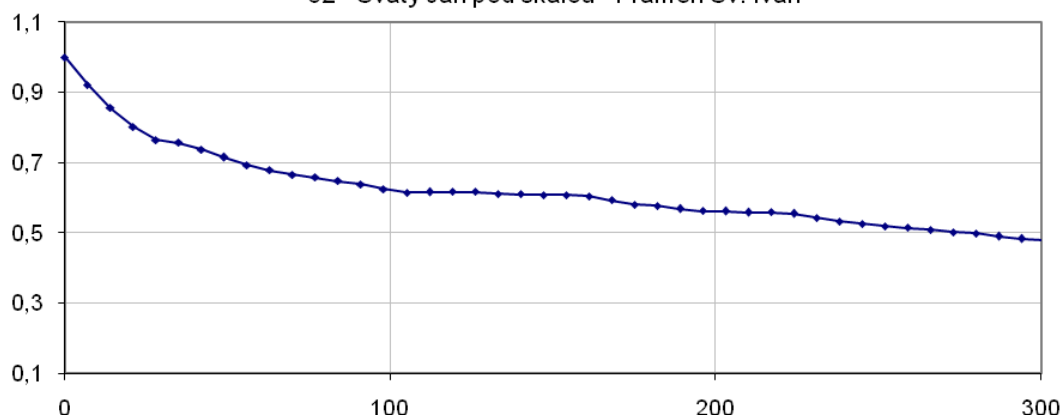
60 - Nesvačily - Na čisté



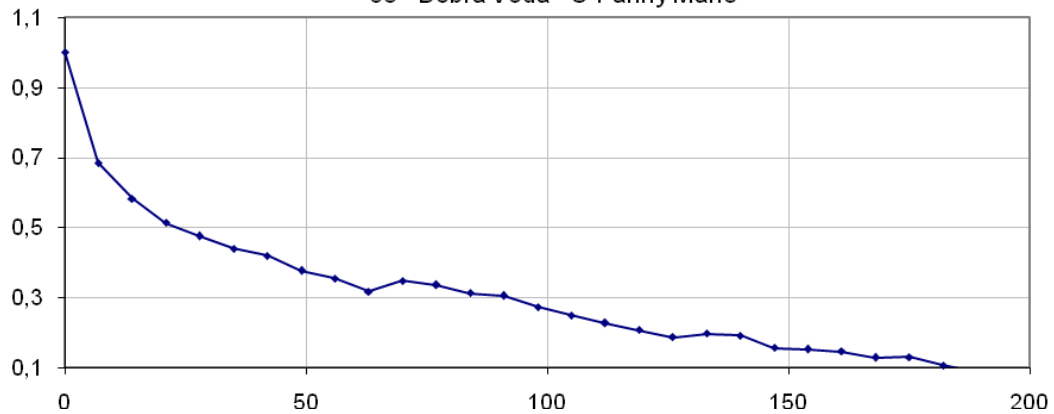
61 - Ořech, Zadní Kopanina, U Zubáků



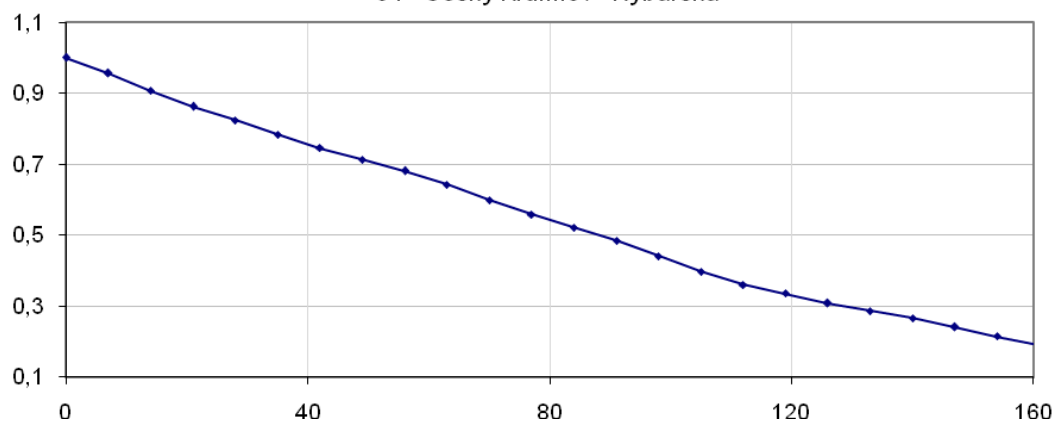
62 - Svatý Jan pod skalou - Pramen Sv. Ivan



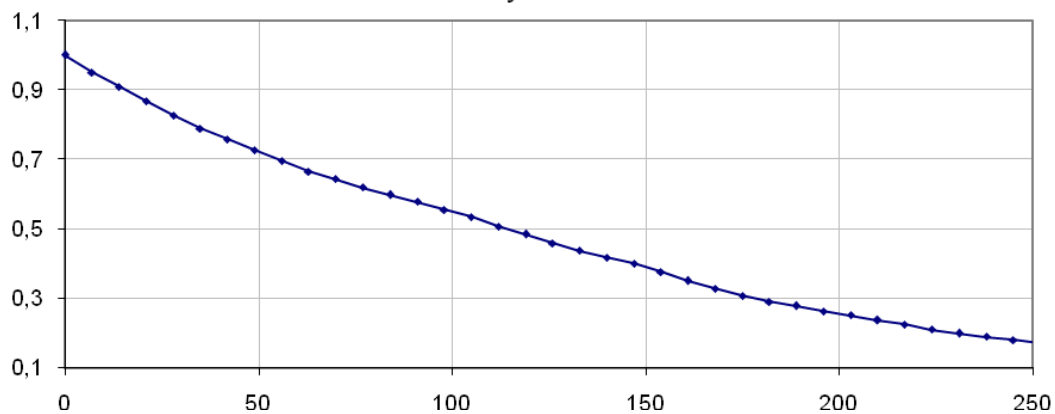
63 - Dobrá Voda - U Panny Marie



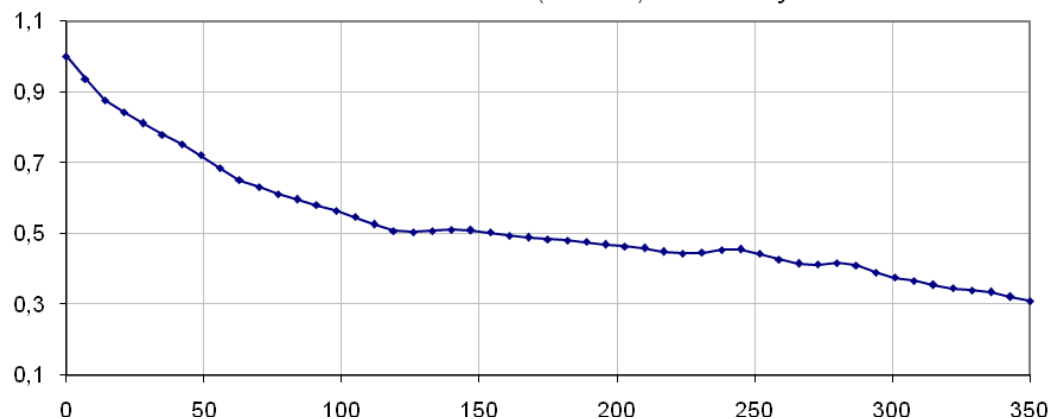
64 - Český Krumlov - Rybářská



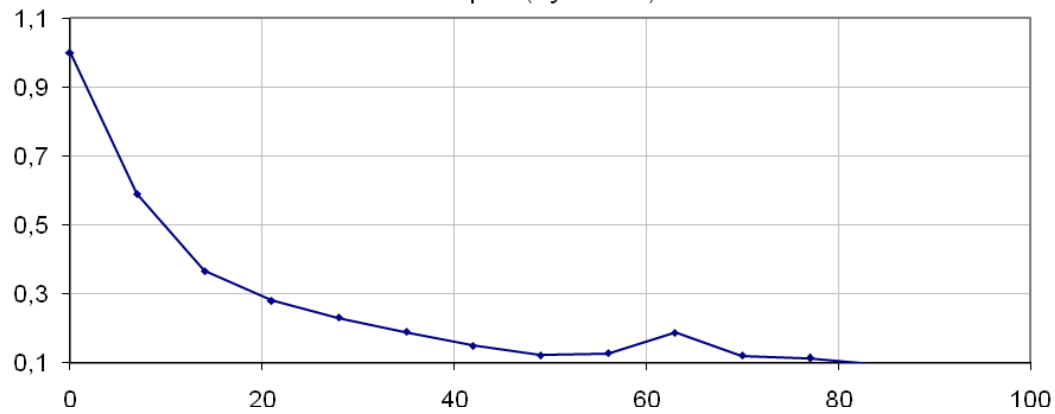
65 - Krty - U Bělíčka



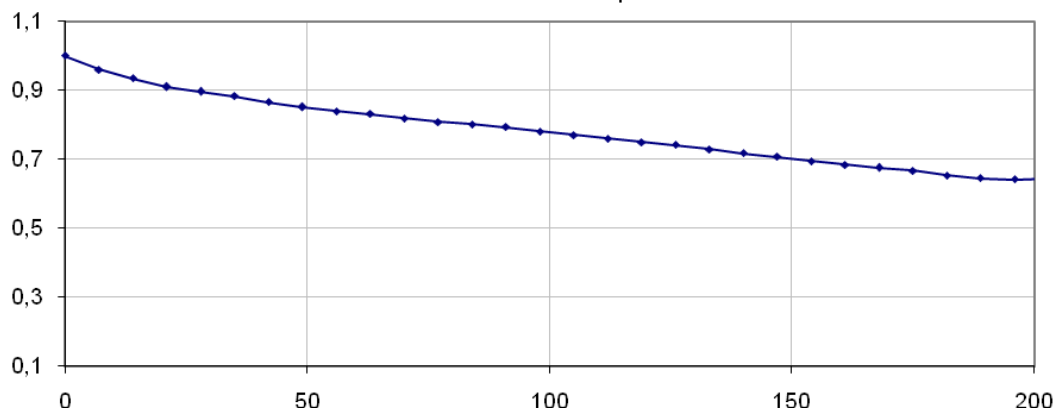
66 - Horažďovice (Sv. Pole) - U Sv. Anny



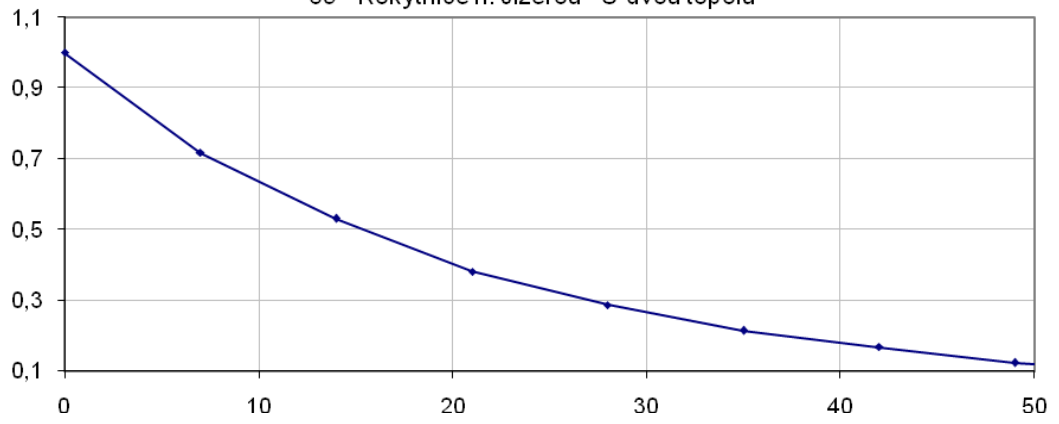
67 - Vimperk (Výškovice) - Pod školou



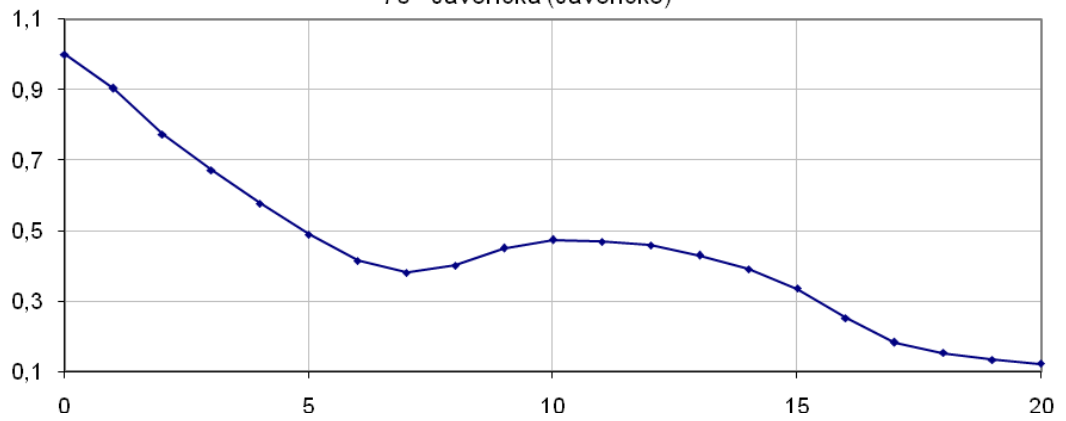
68 - Malá Skála - Teplice



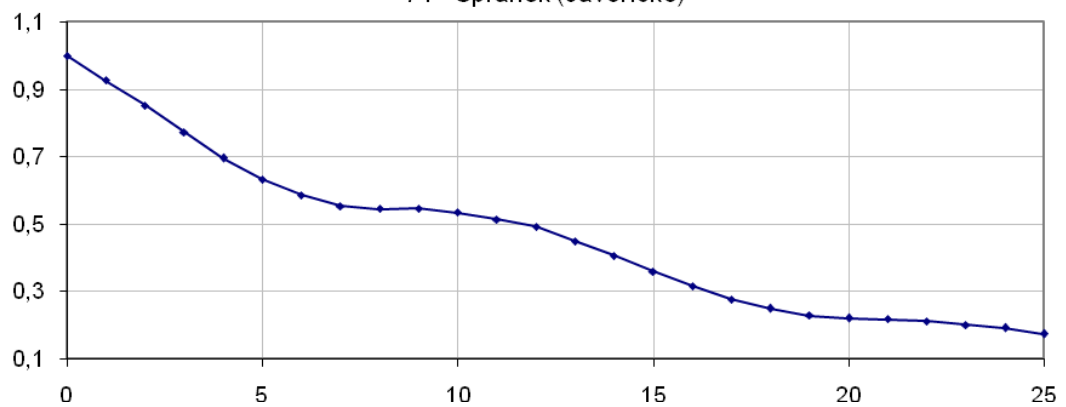
69 - Rokytnice n. Jizerou - U dvou topolů



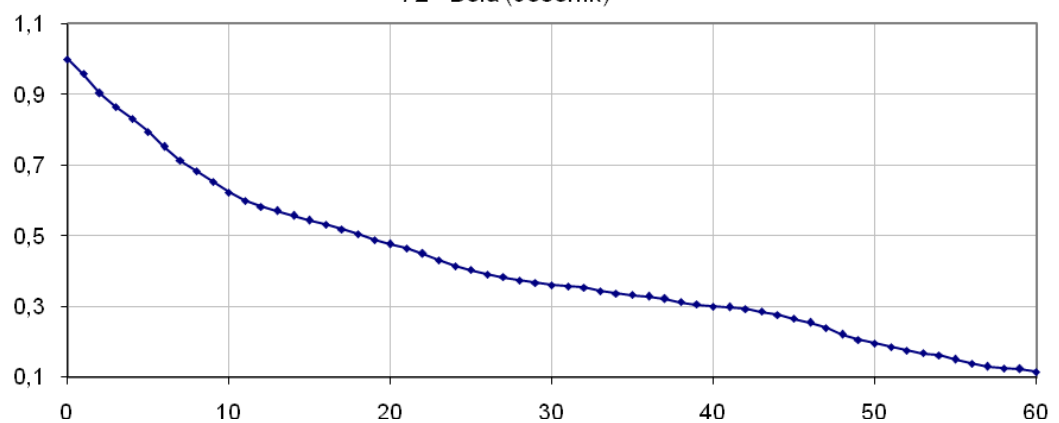
70 - Javoříčka (Javoříčko)



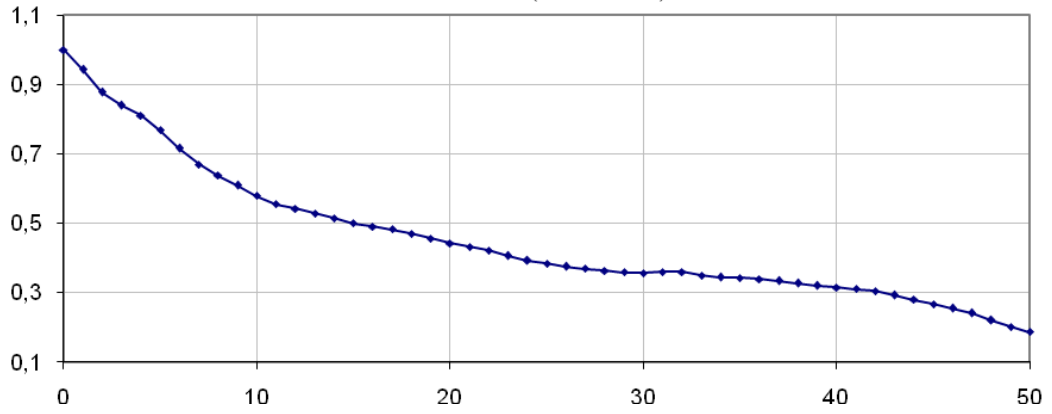
71 - Špraněk (Javoříčko)



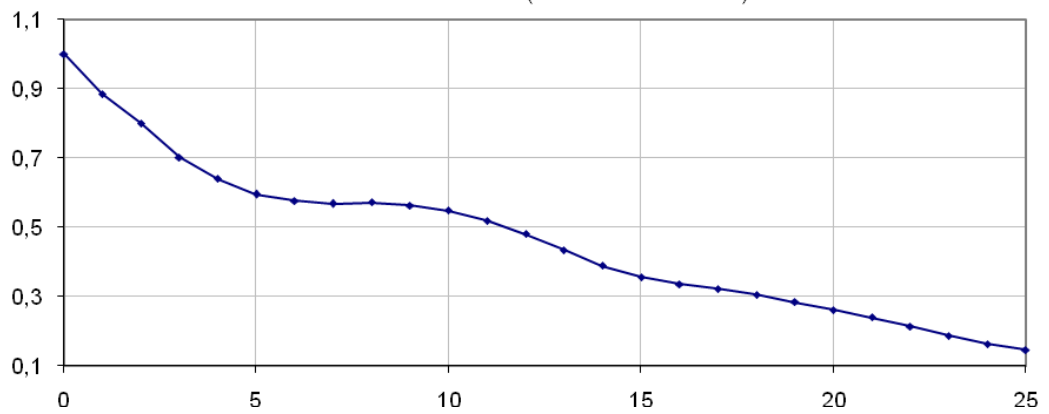
72 - Bělá (Jeseník)



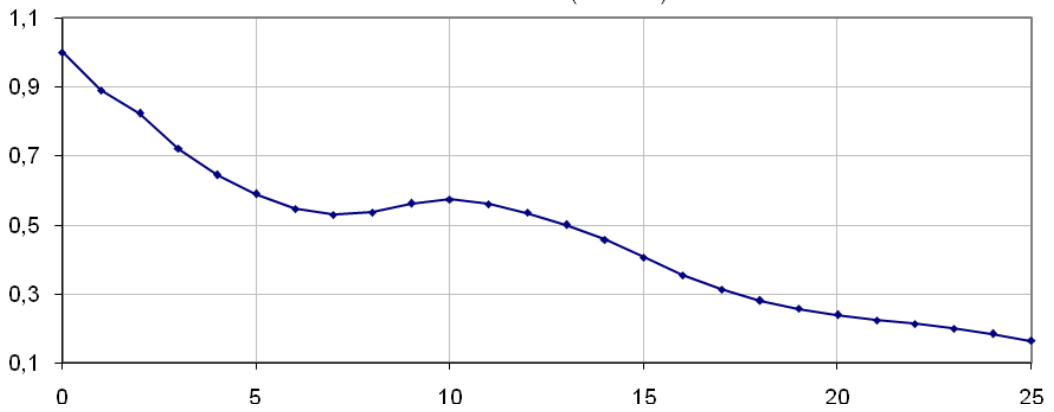
73 - Bělá (Mikulovice)



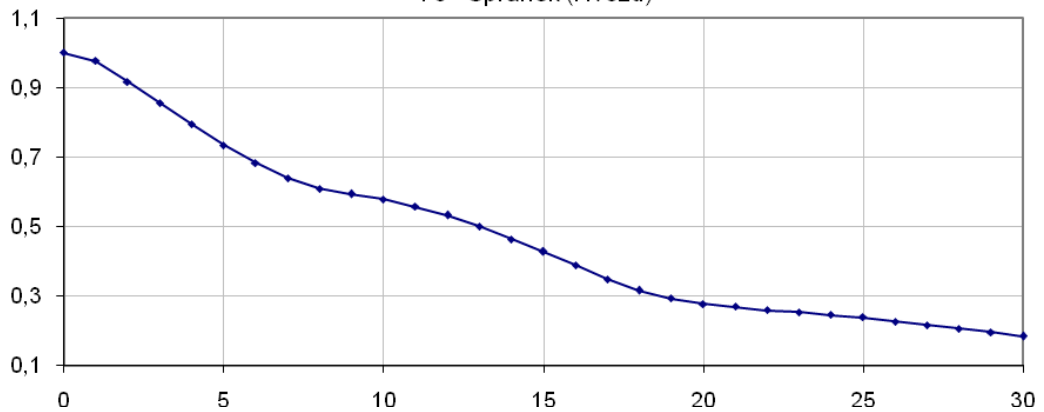
74 - Hradečka (Mladeč - Robinson)



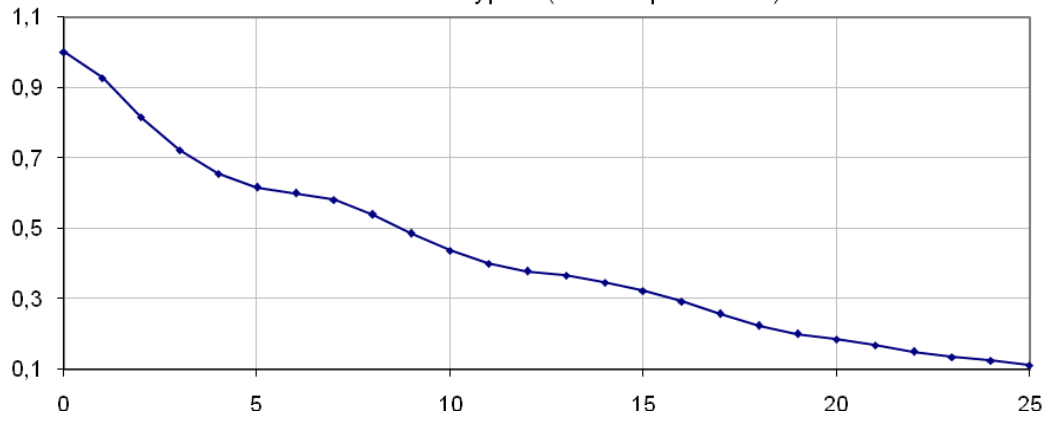
75 - Rachavka (Mladeč)



76 - Špraněk (Hvozd)



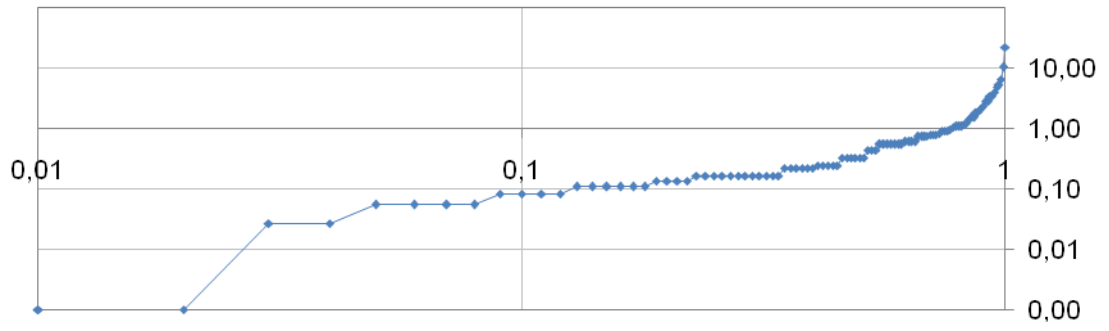
77 - Jedovnický potok (Josefov - pod mostem)



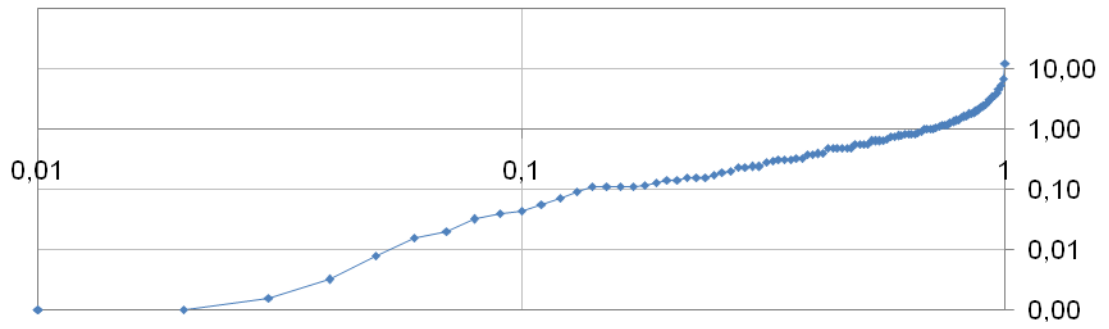
C.

ČÁRY PŘEKROČENÍ

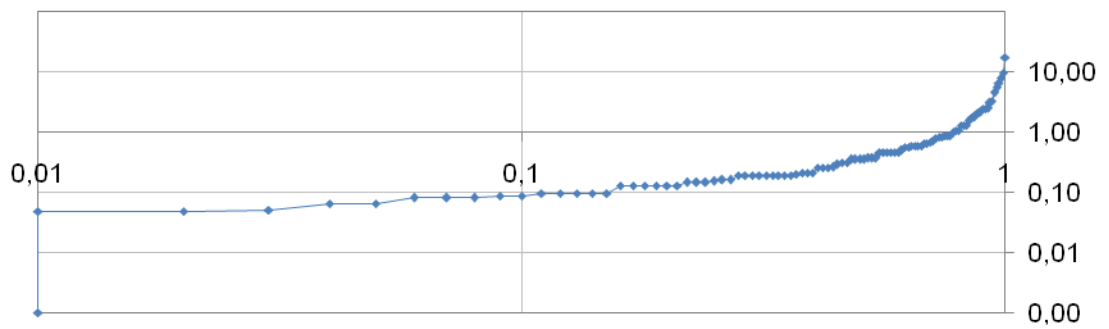
č. 1



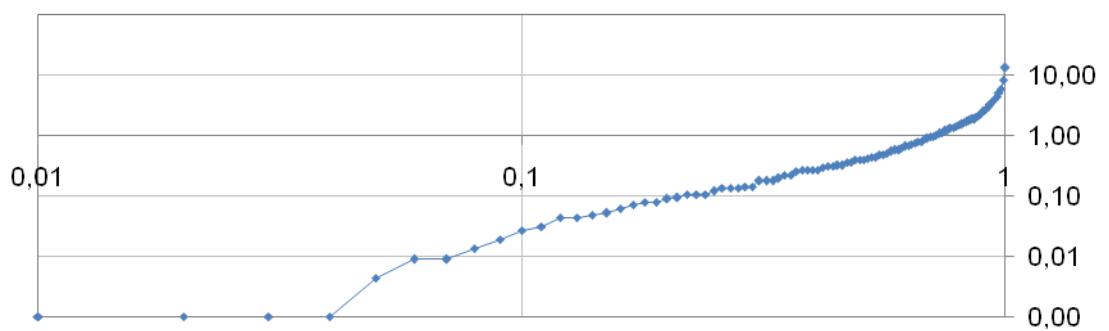
č. 2



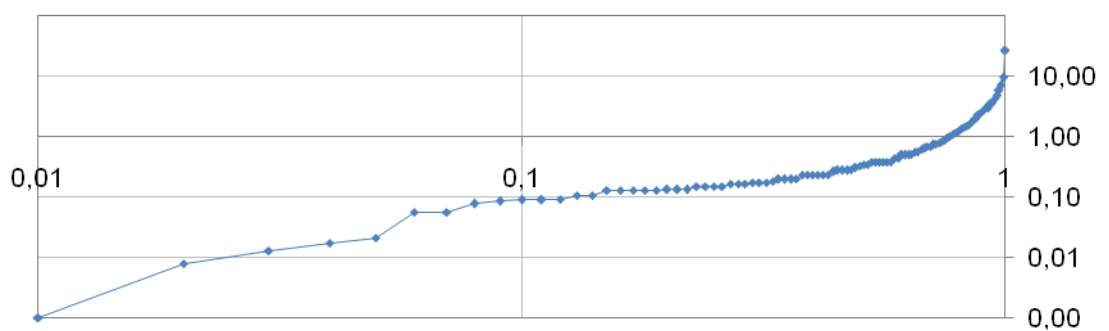
č. 3



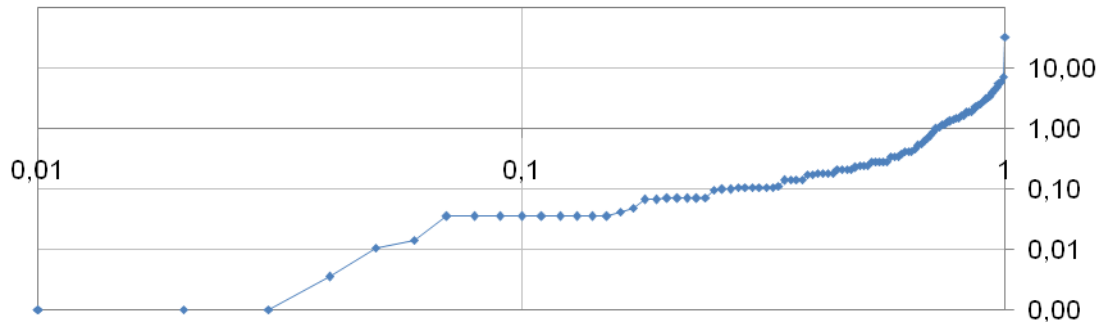
č. 4



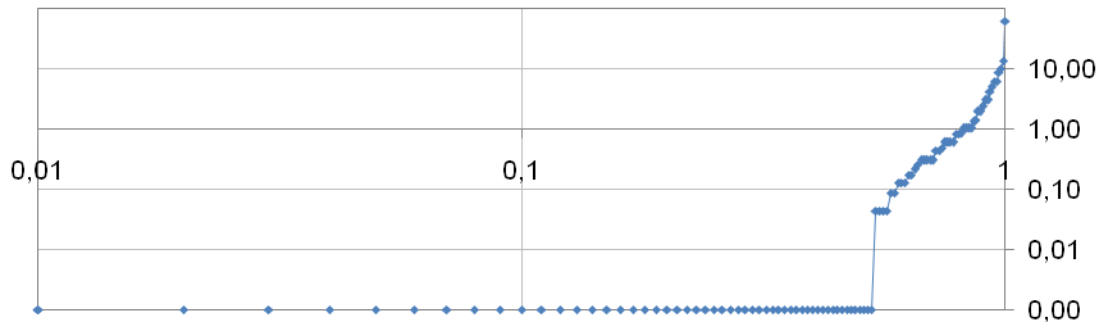
č. 5



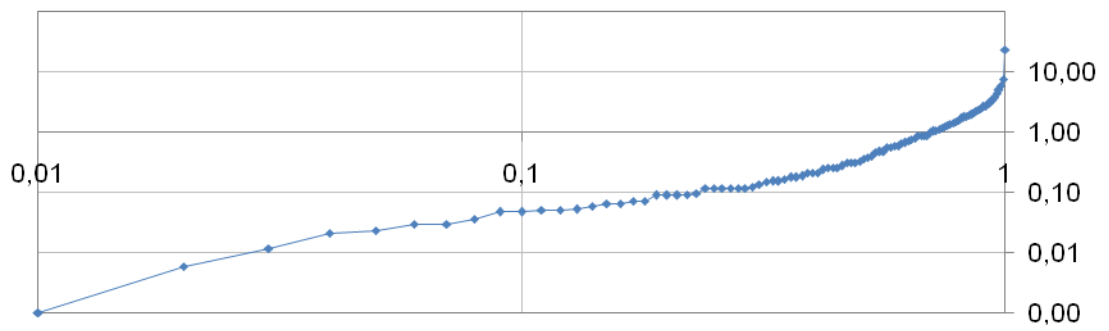
č. 6



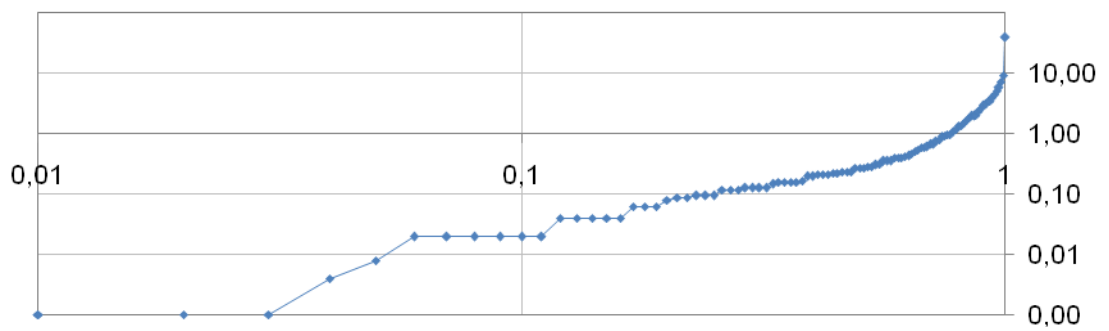
č. 7



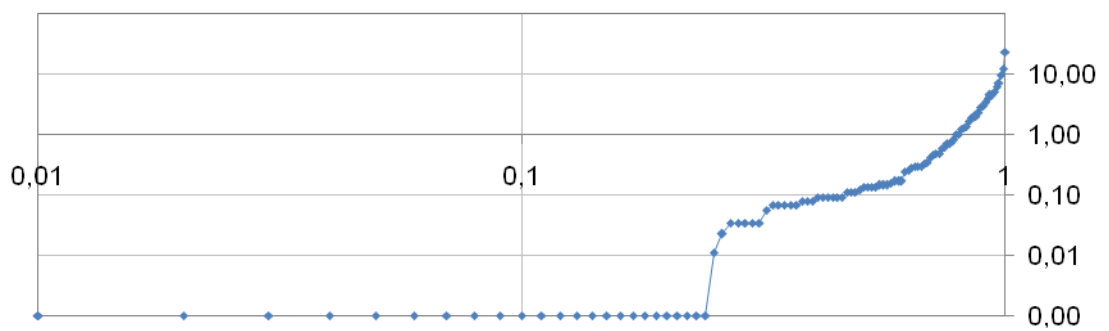
č. 8



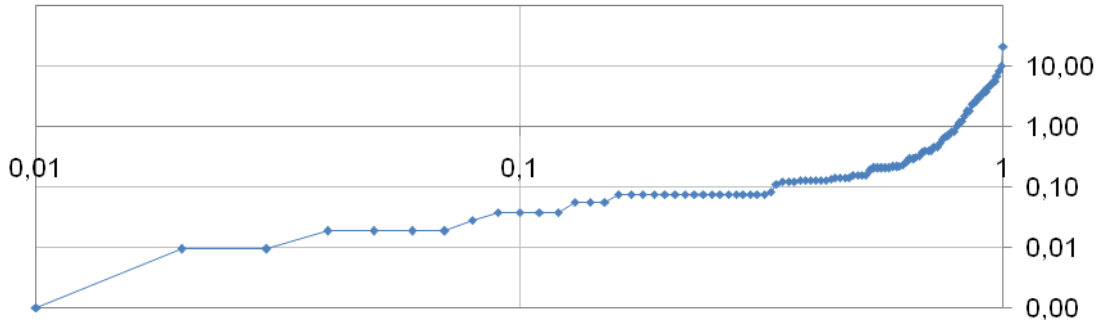
č. 9



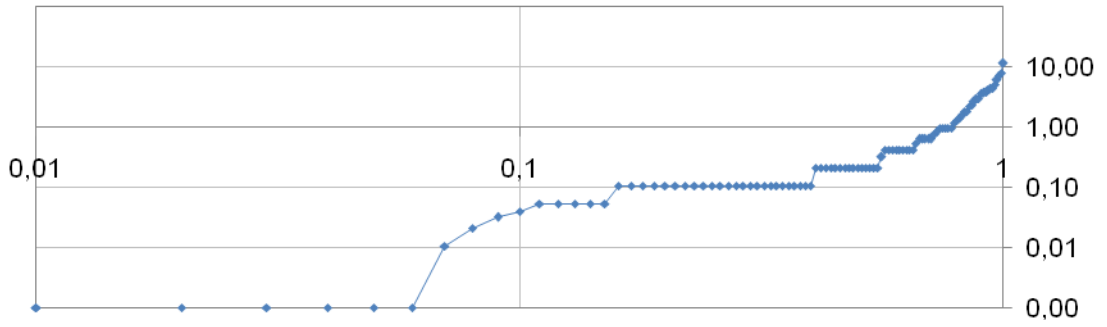
č. 10



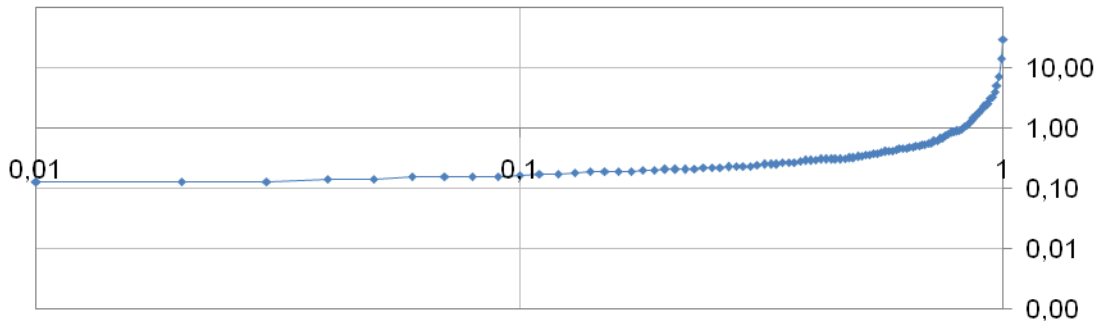
č. 11



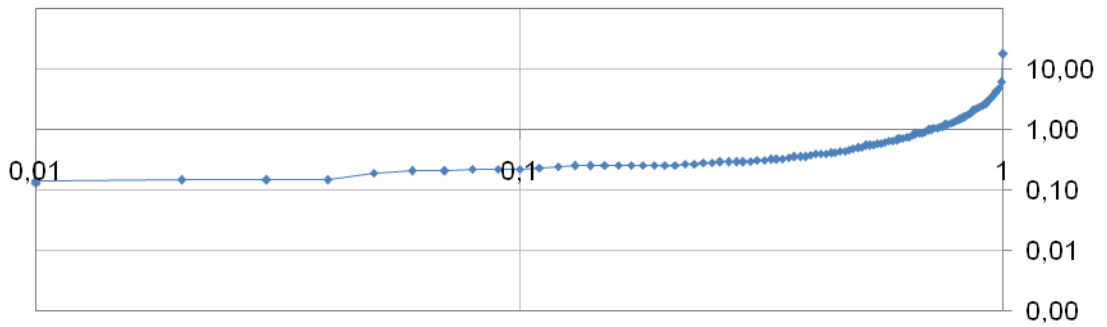
č. 12



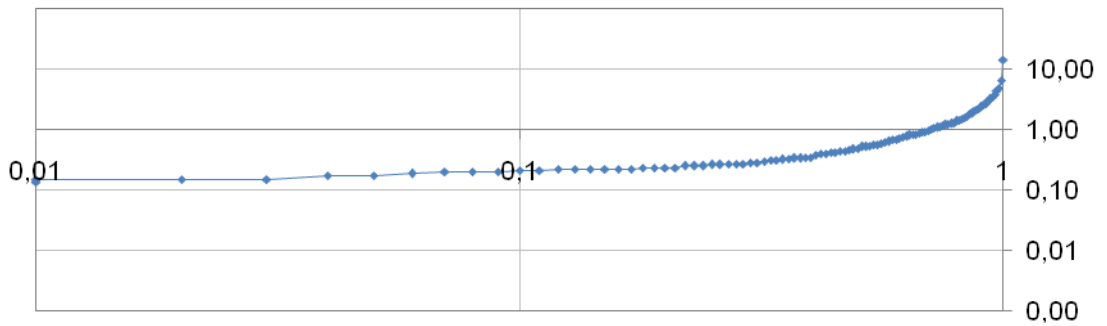
č. 13



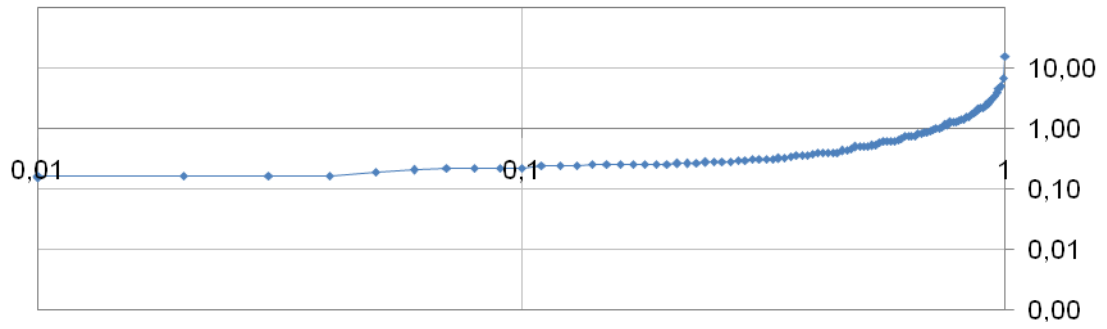
č. 14



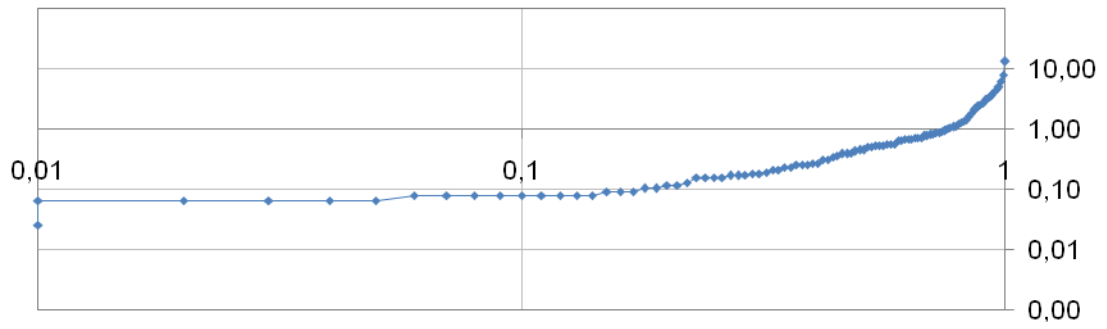
č. 15



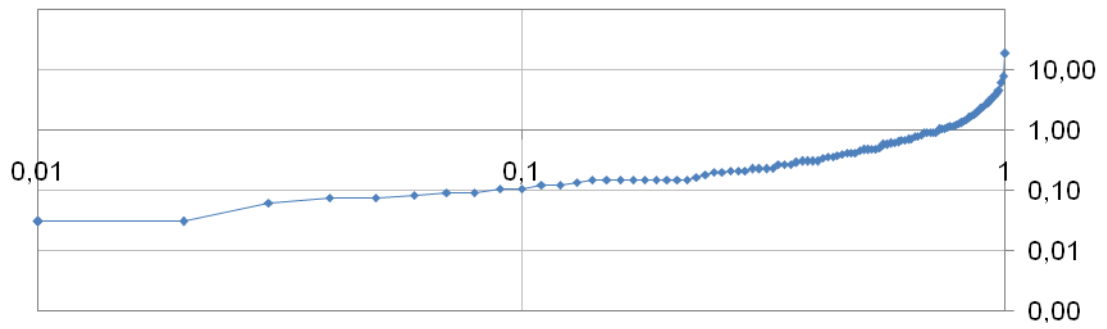
č. 16



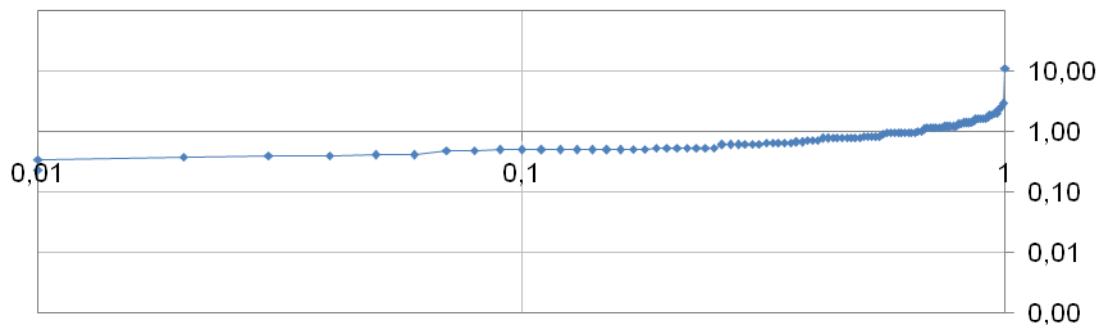
č. 17



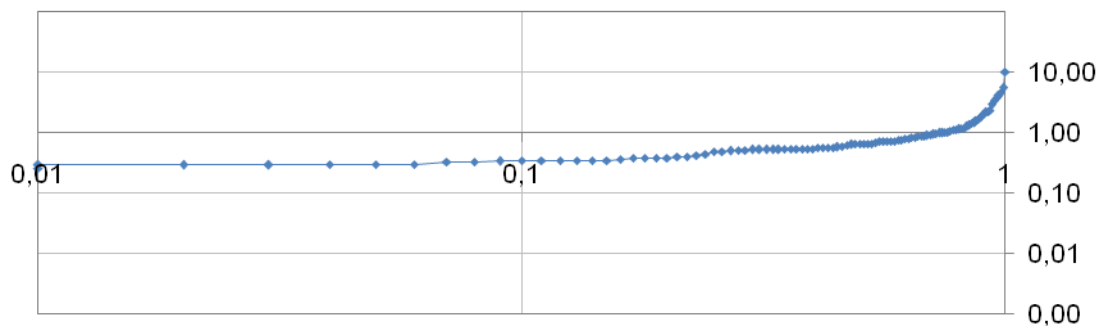
č. 18



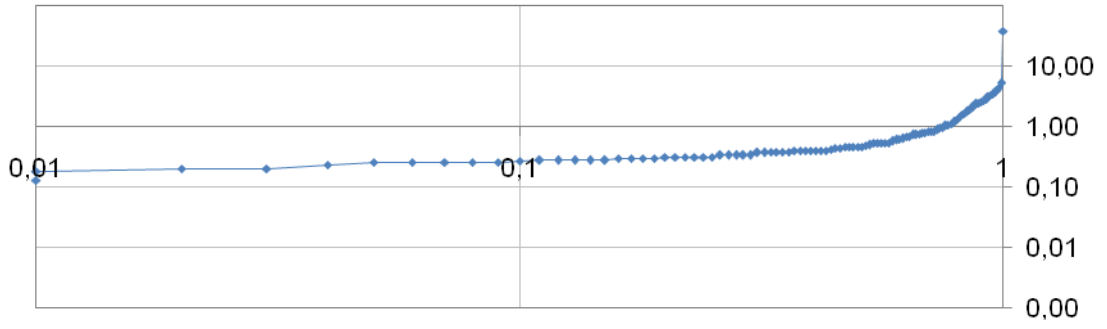
č. 19



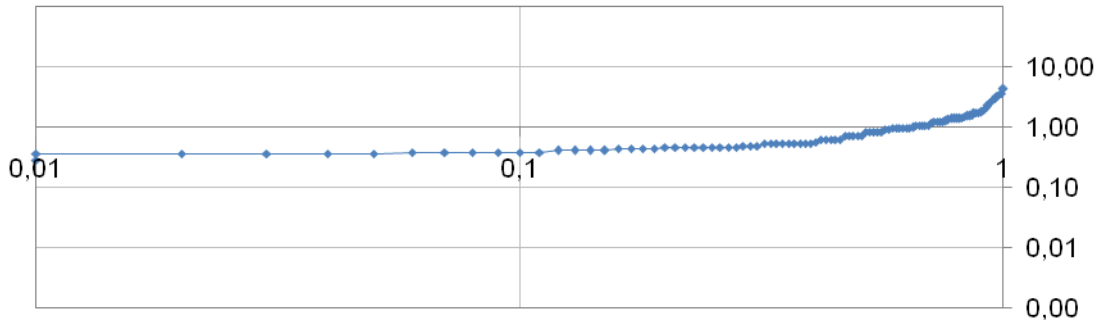
č. 20



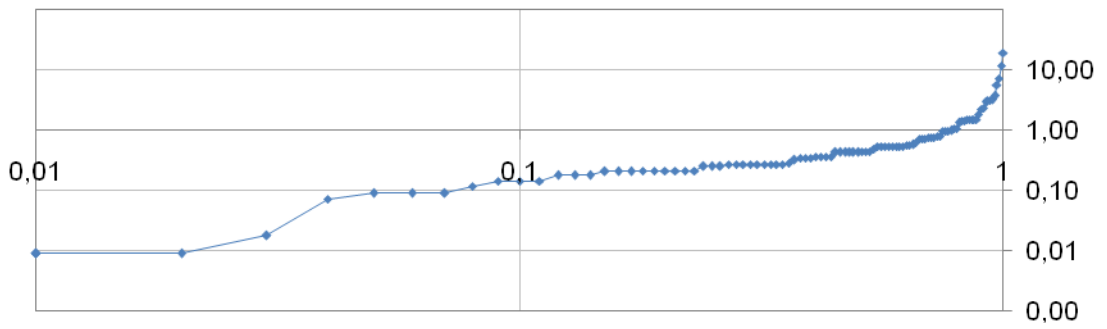
č. 21



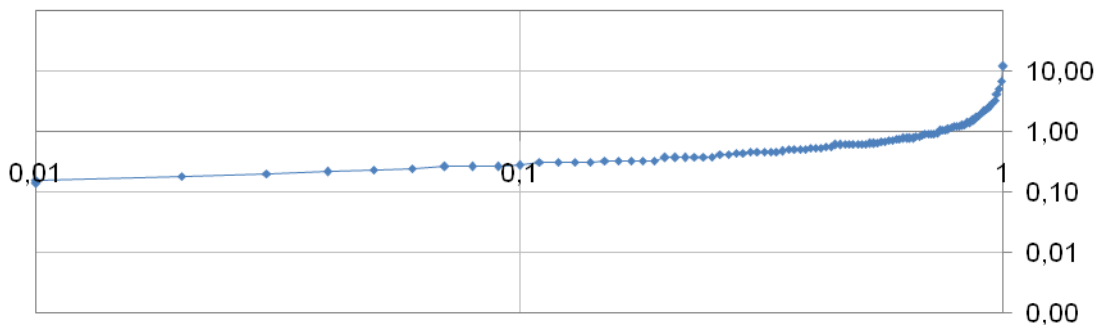
č. 22



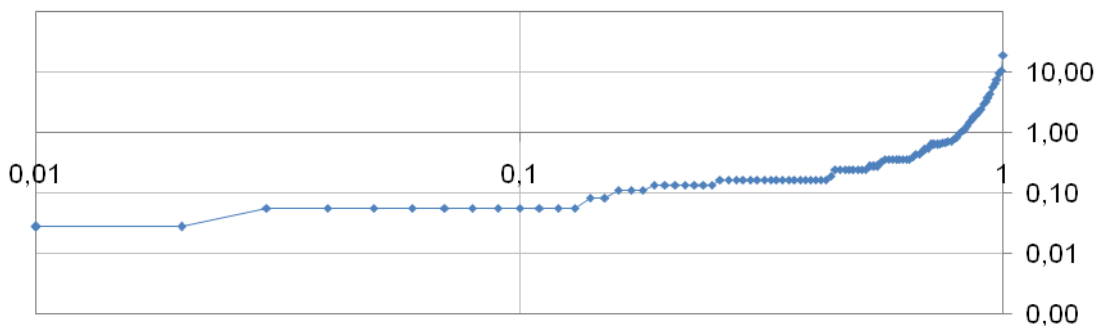
č. 23



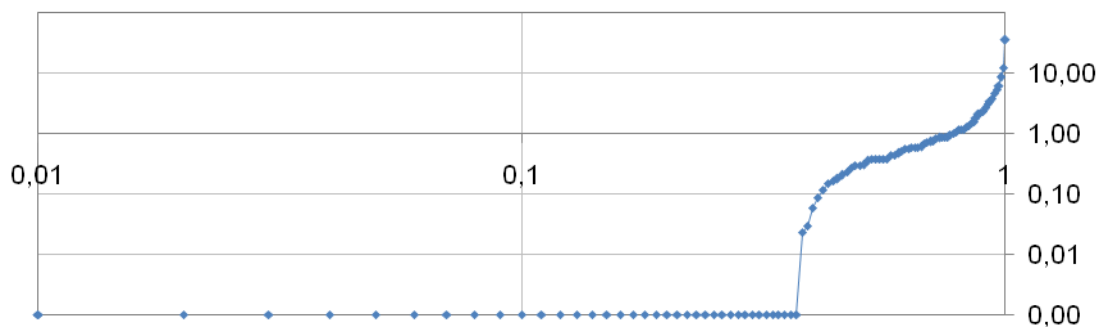
č. 24



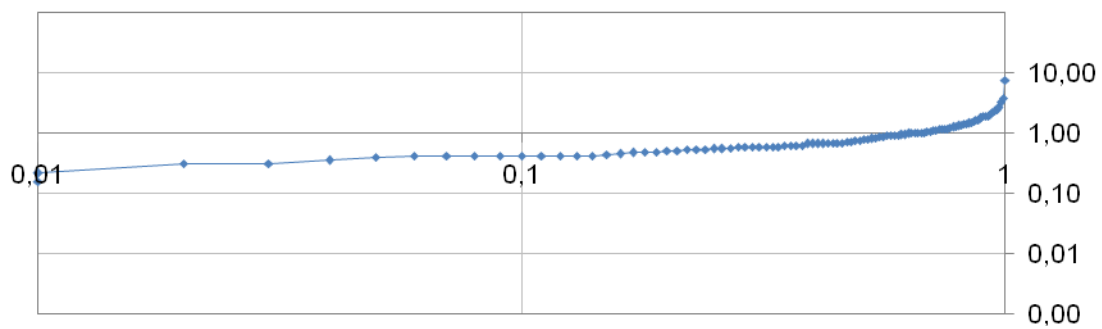
č. 25



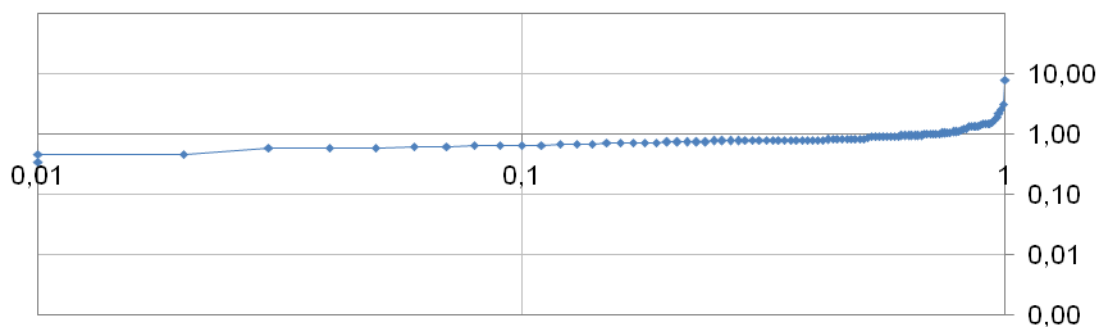
č. 26



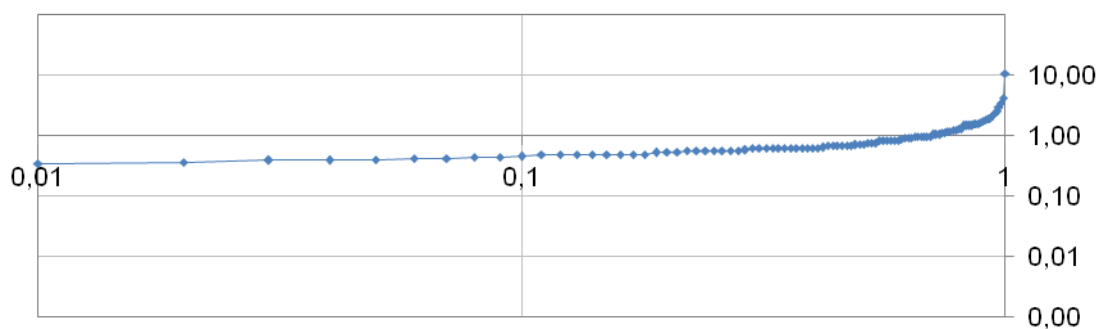
č. 27



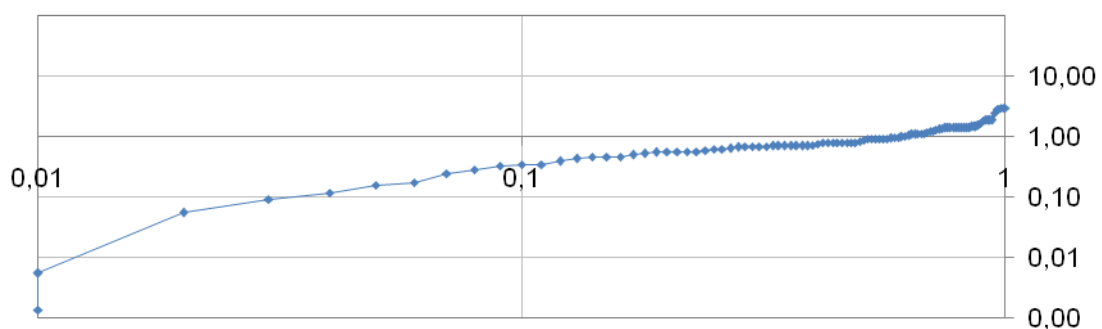
č. 28



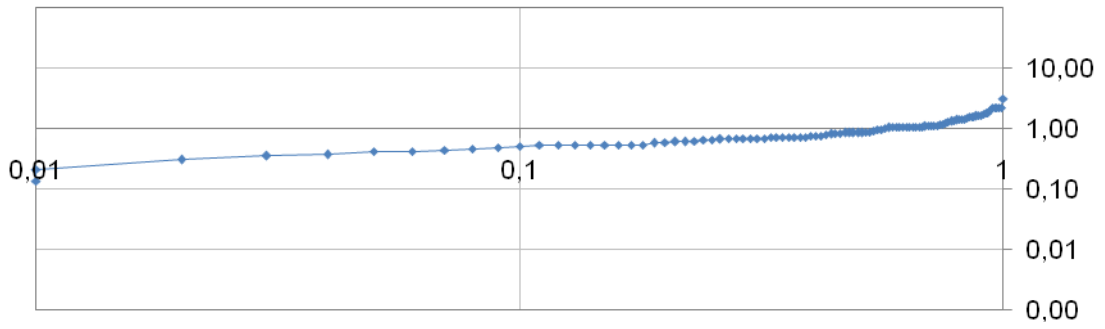
č. 29



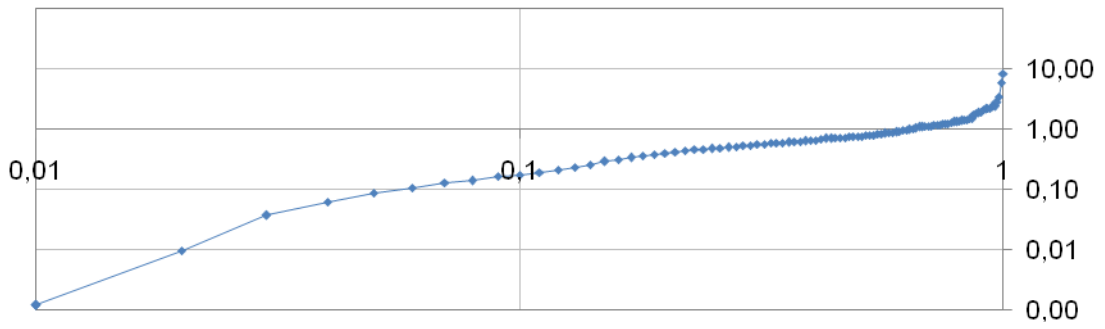
č. 30



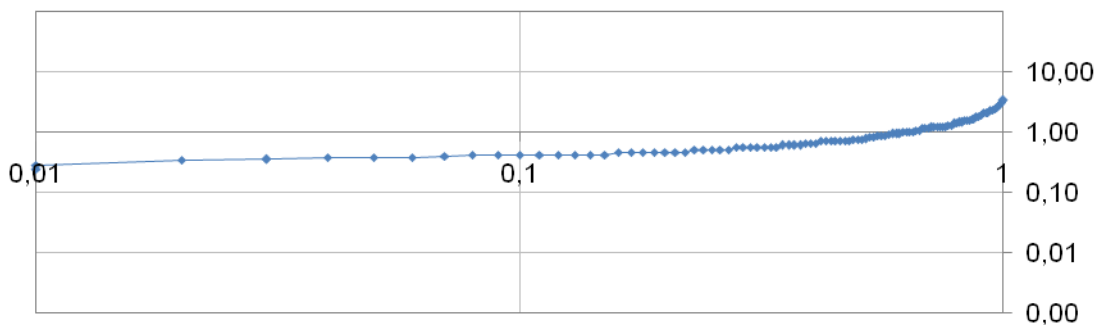
č. 31



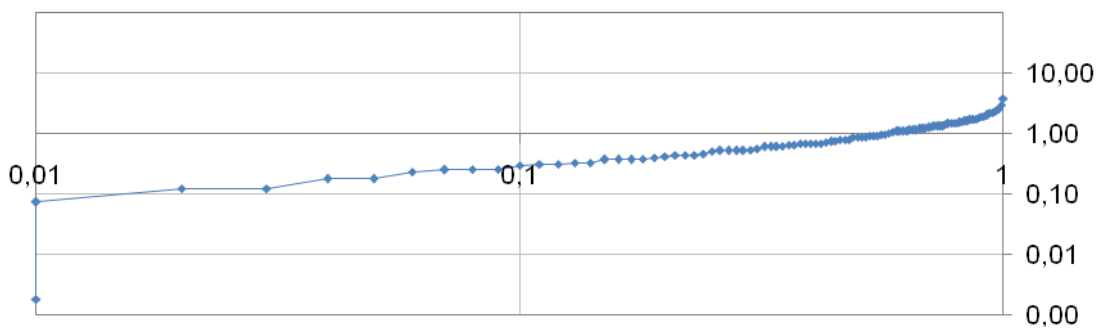
č. 32



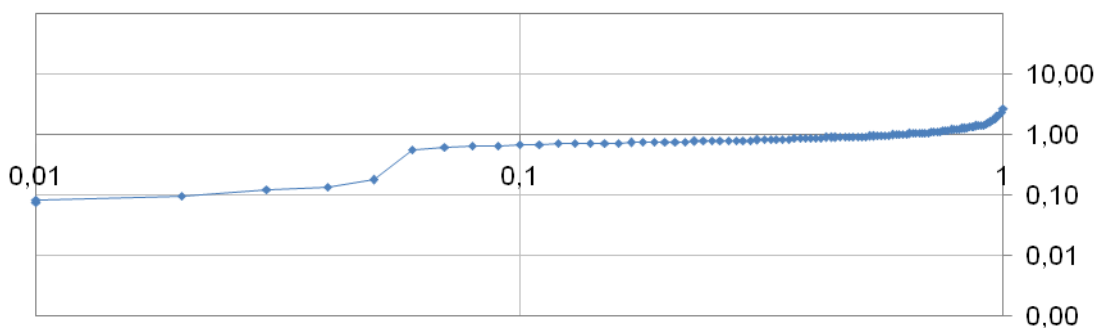
č. 33



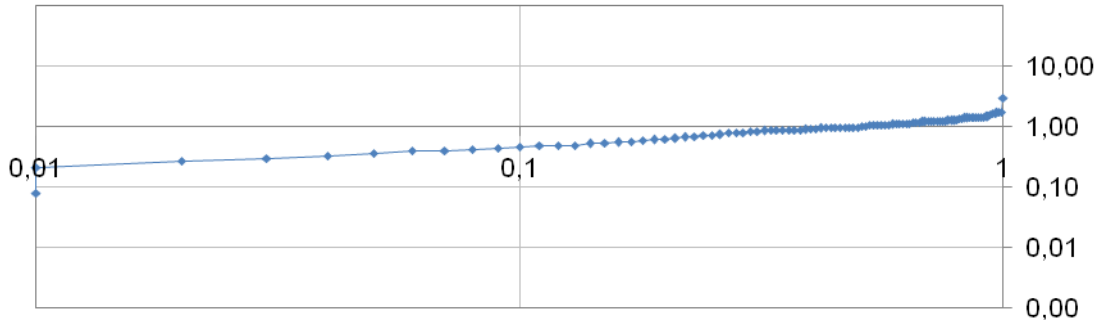
č. 34



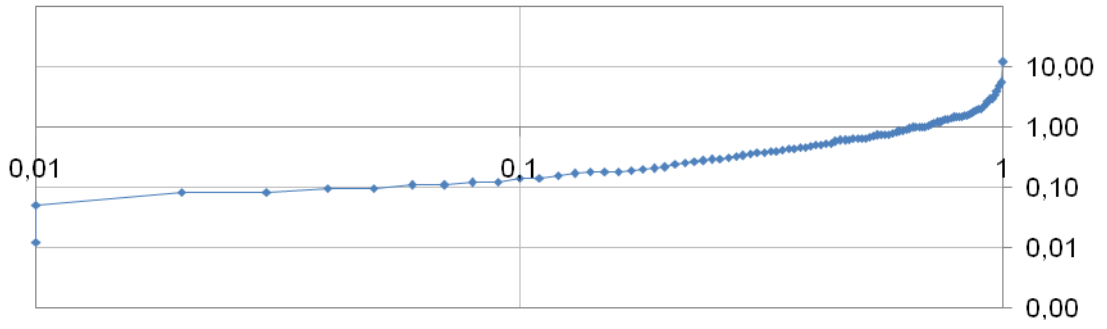
č. 35



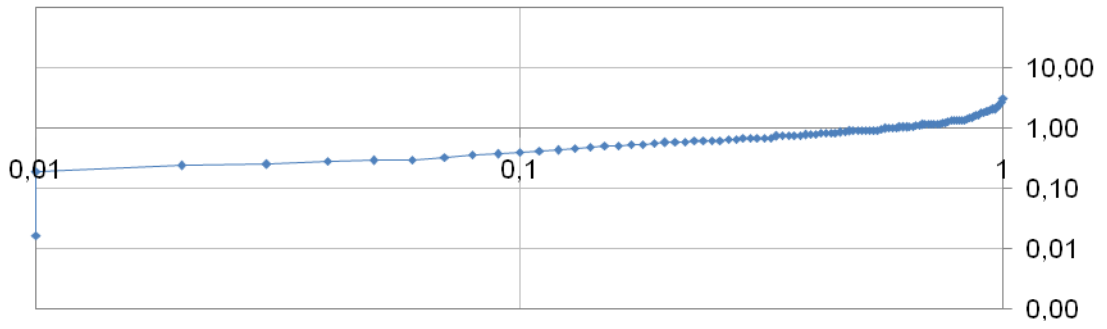
č. 36



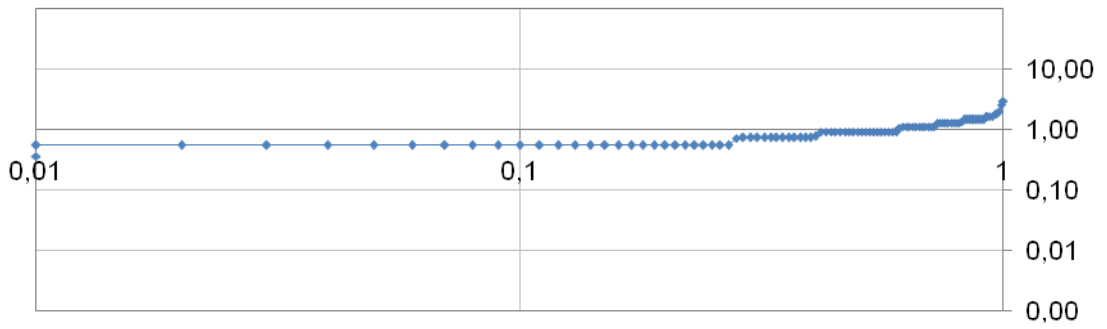
č. 37



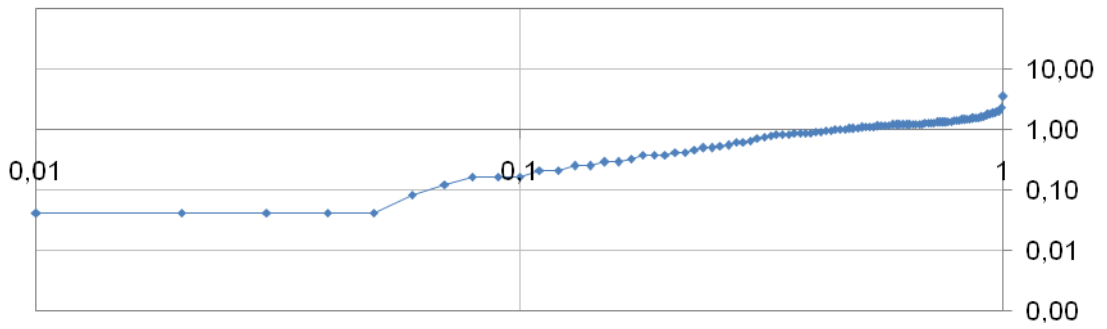
č. 38



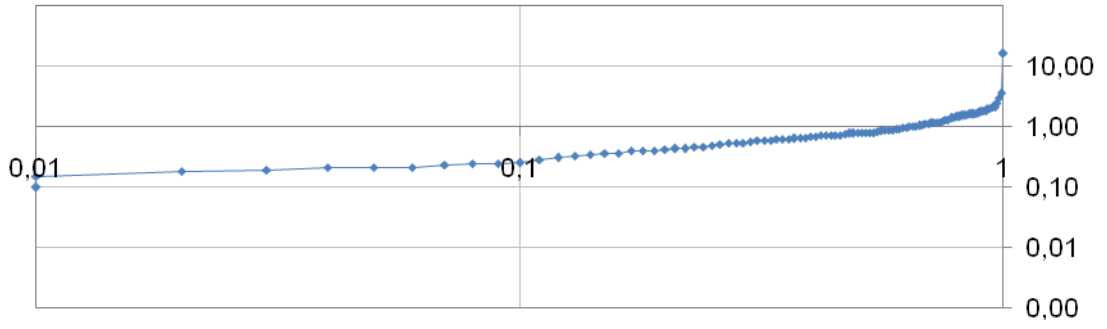
č. 39



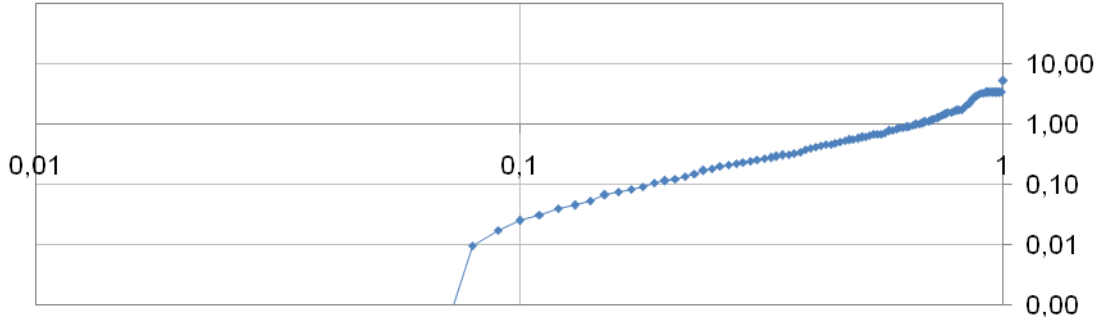
č. 40



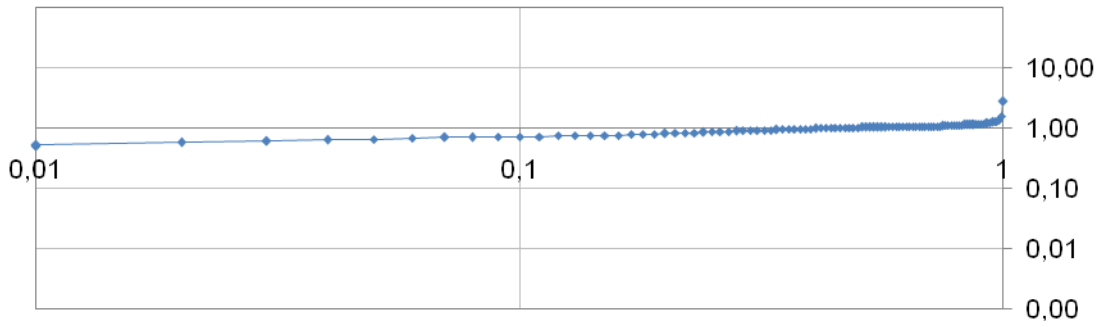
č. 41



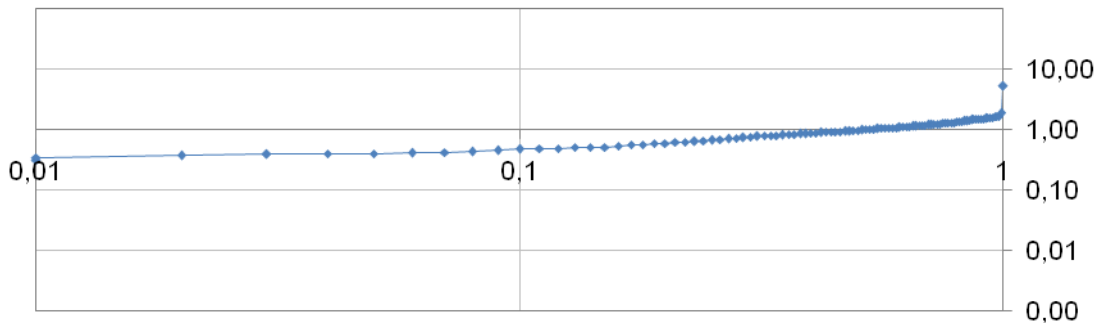
č. 42



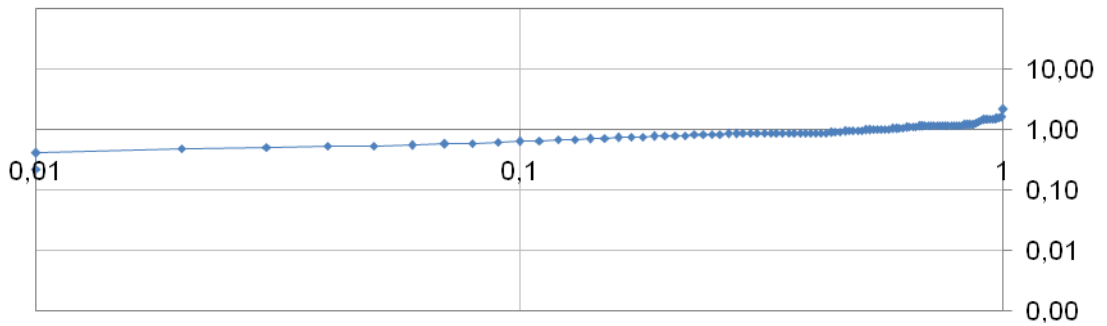
č. 43



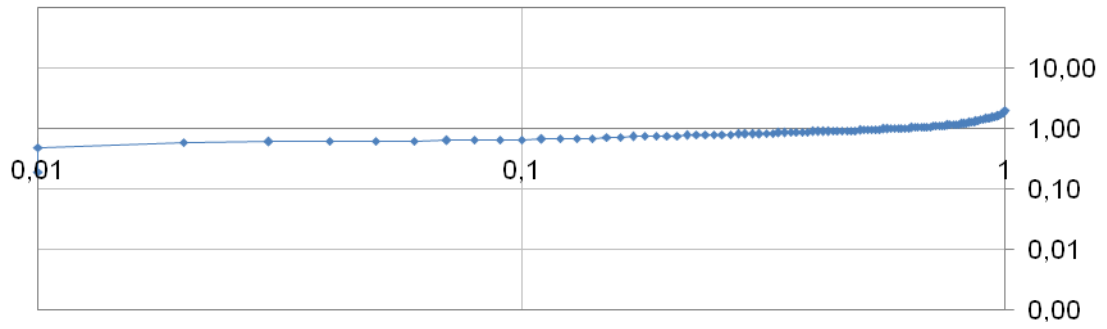
č. 44



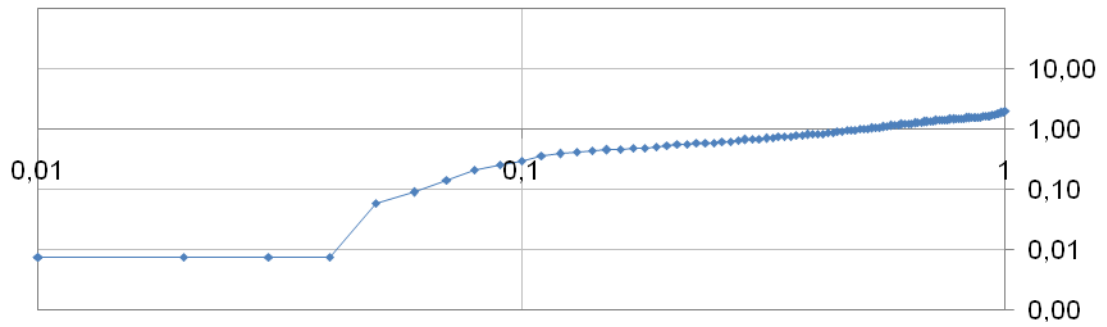
č. 45



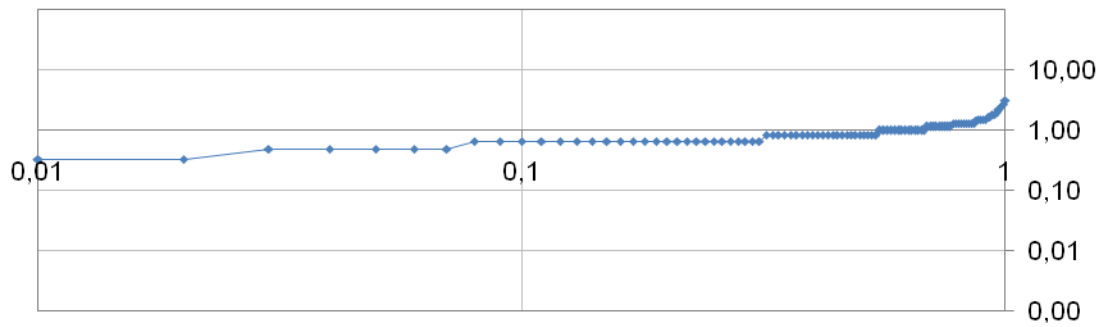
č. 46



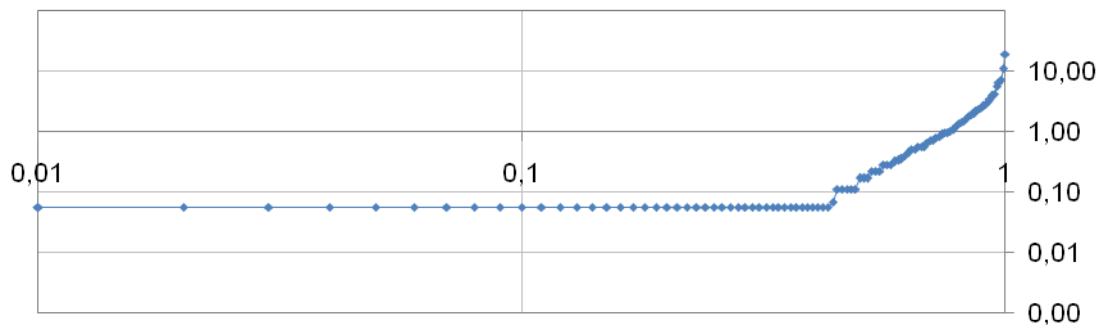
č. 47



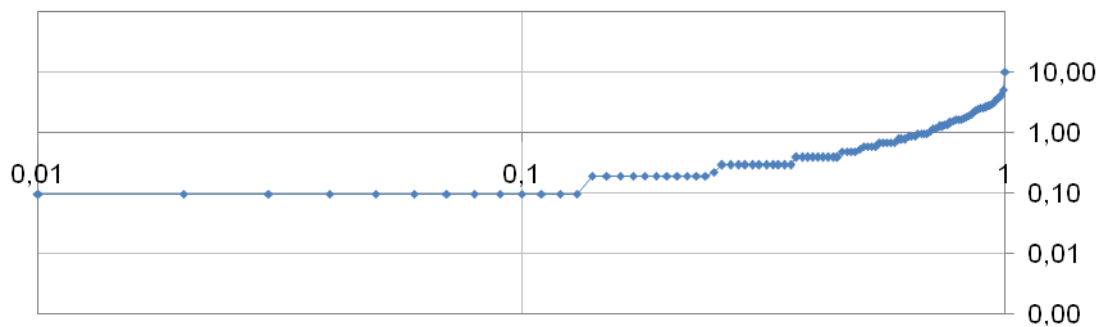
č. 48



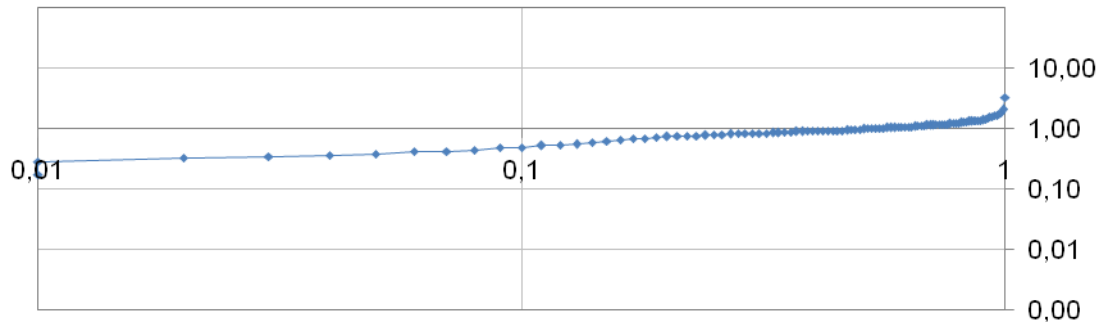
č. 49



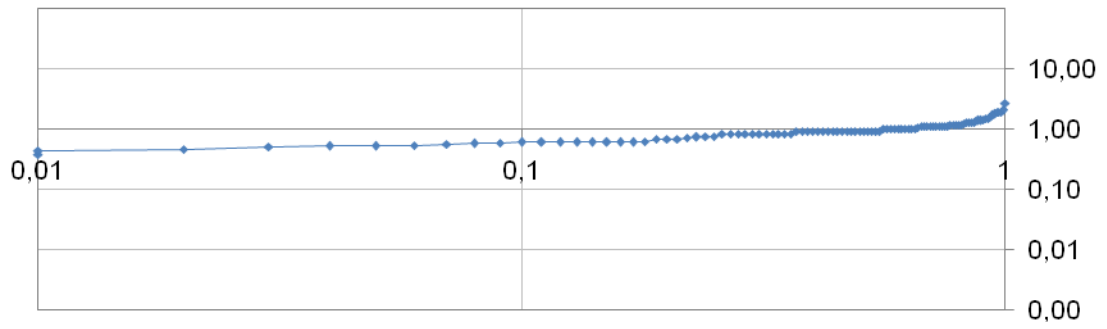
č. 50



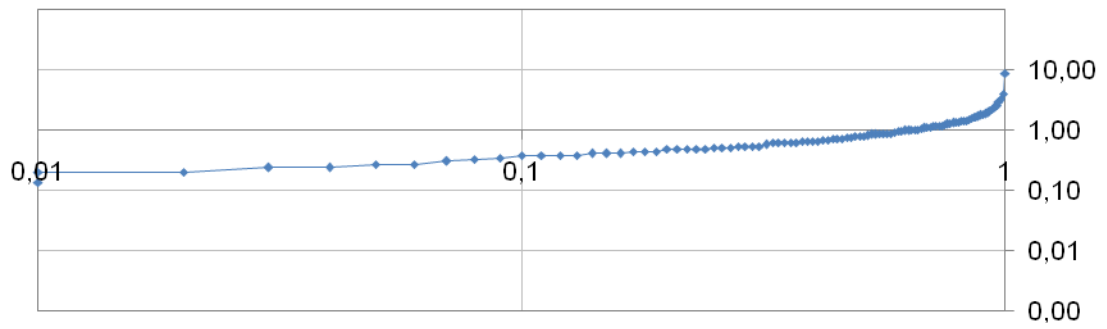
č. 51



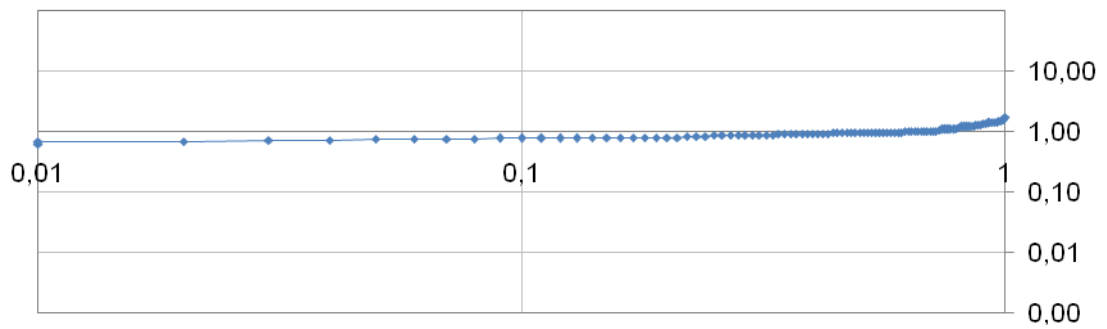
č. 52



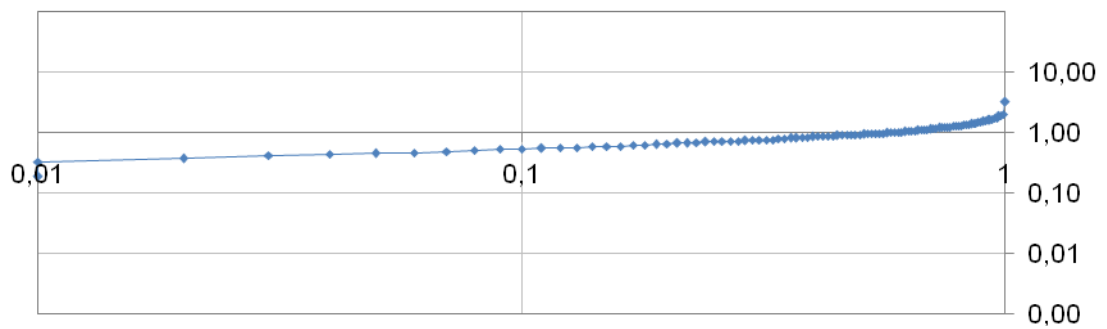
č. 53



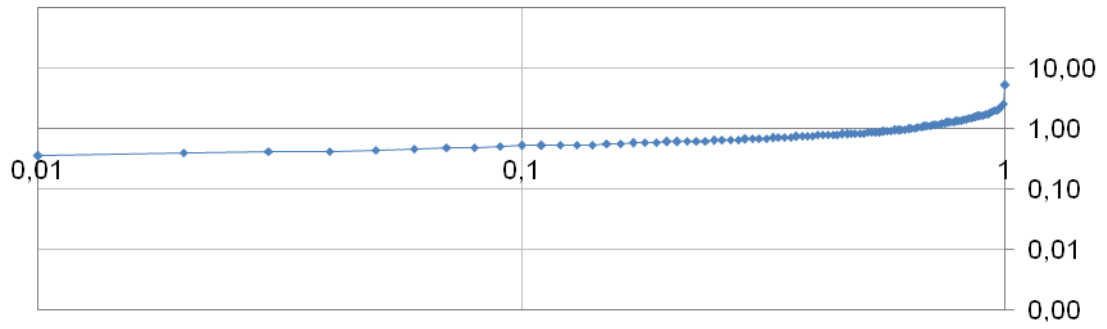
č. 54



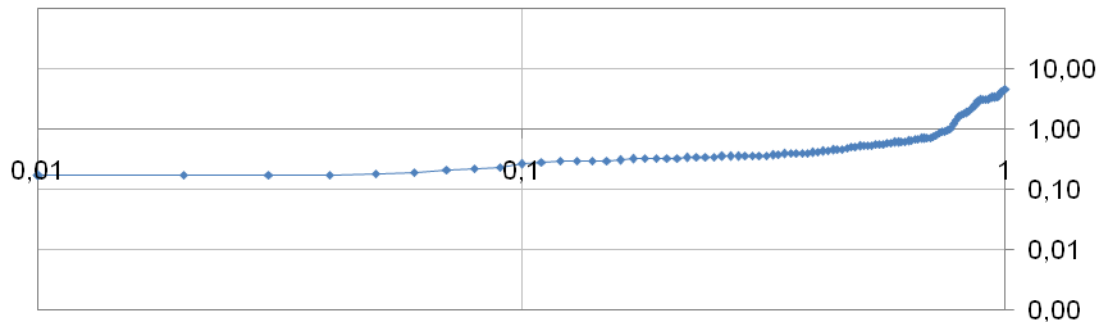
č. 55



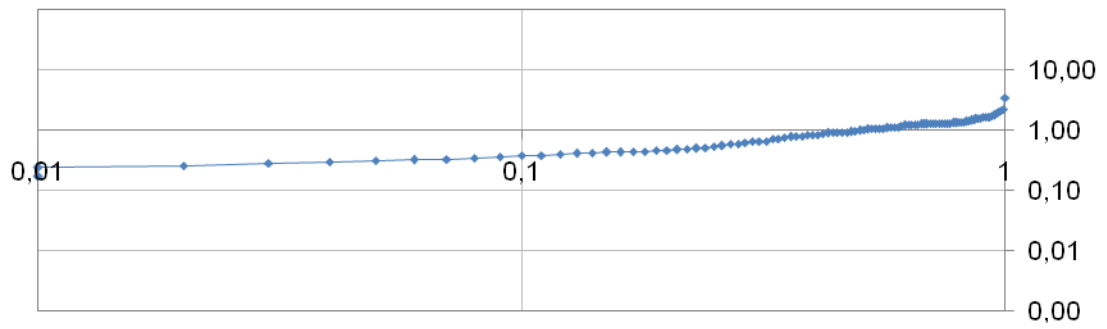
č. 56



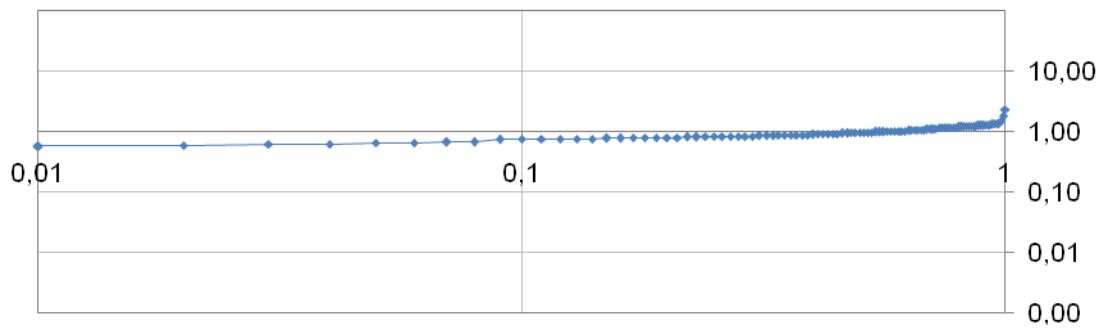
č. 57



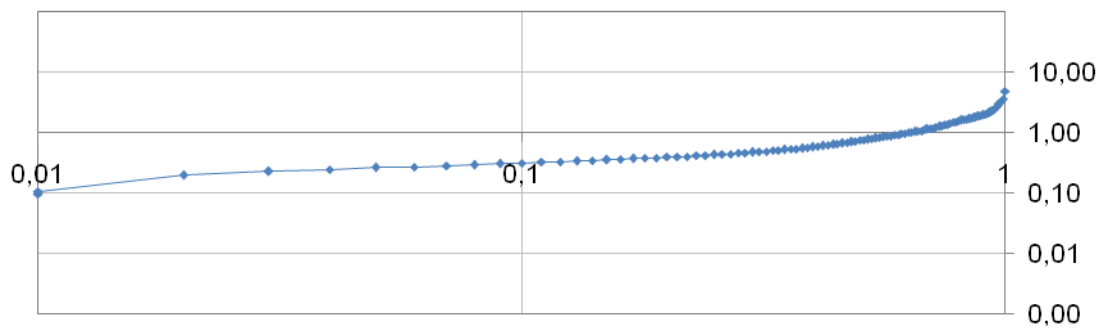
č. 58



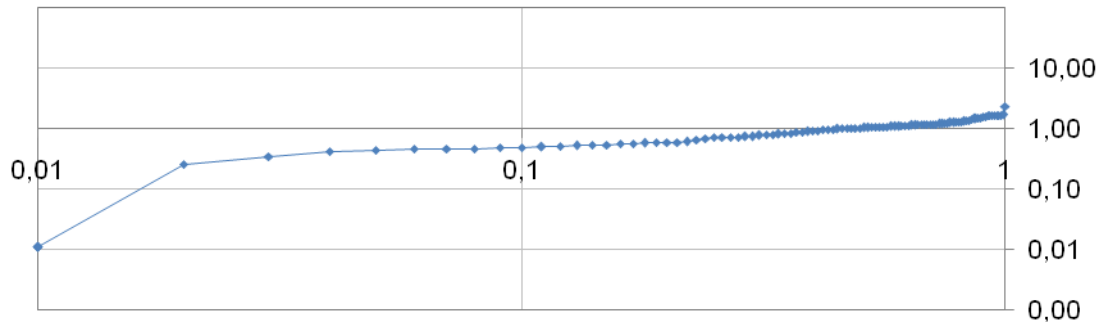
č. 59



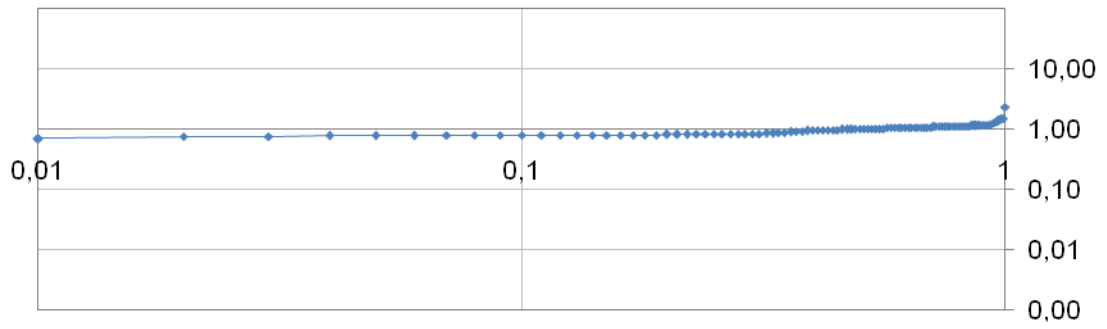
č. 60



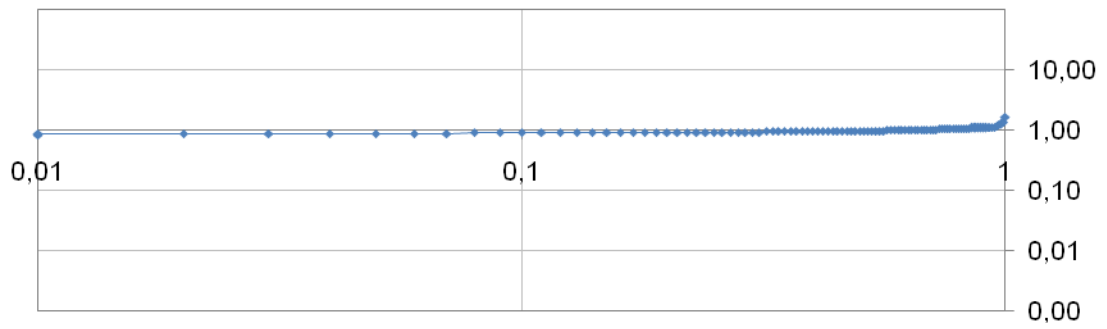
č. 61



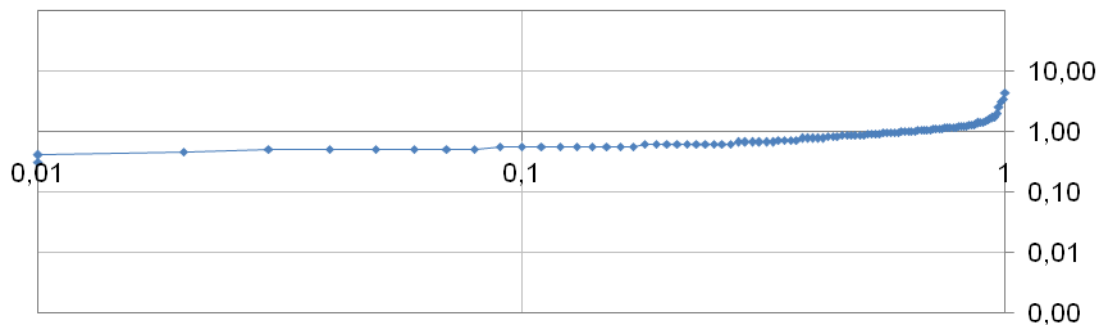
č. 62



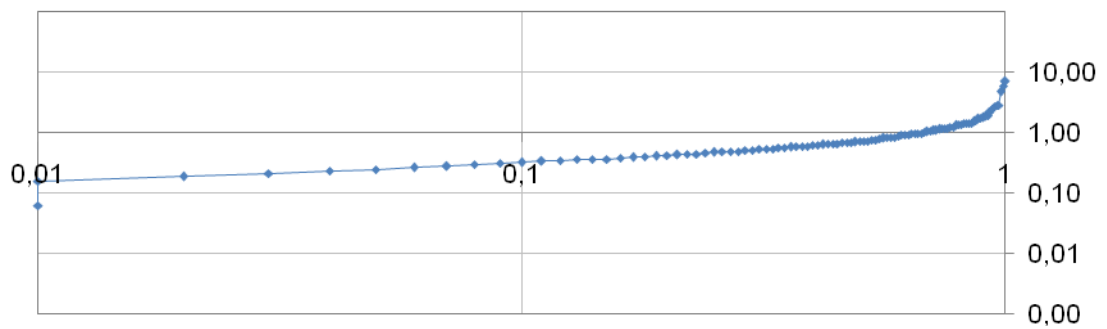
č. 63



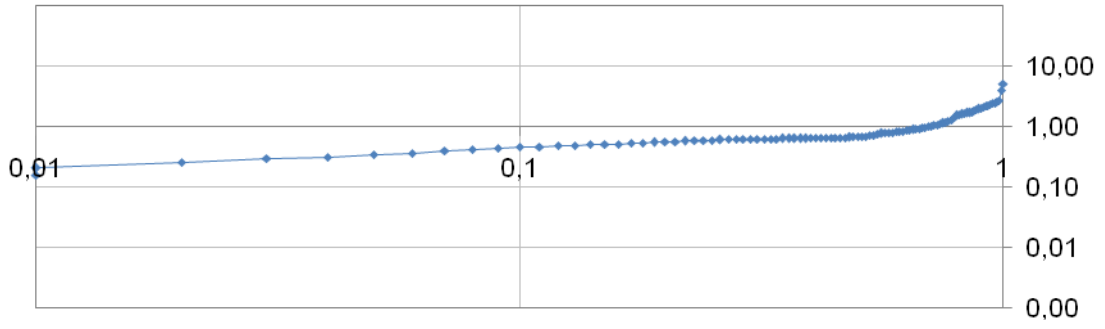
č. 64



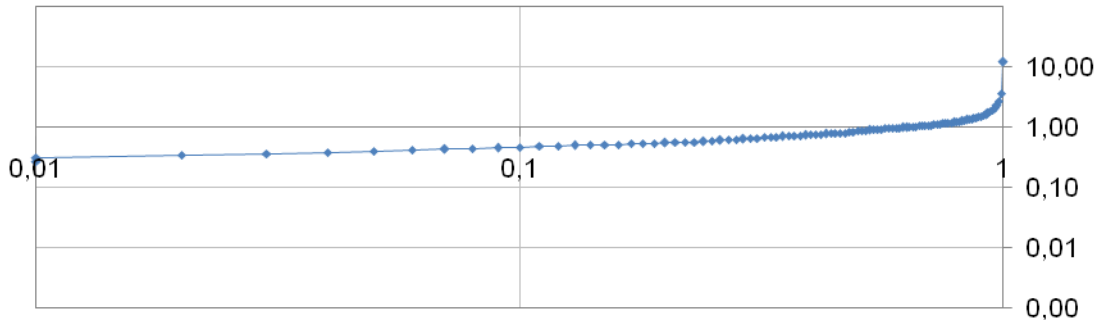
č. 65



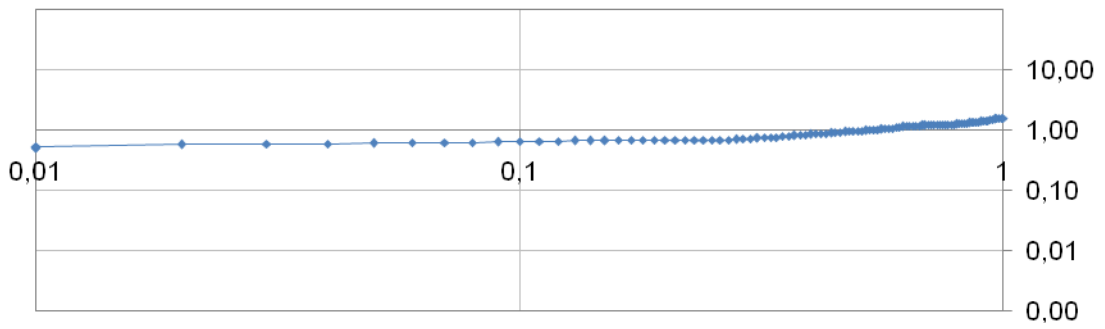
č. 66



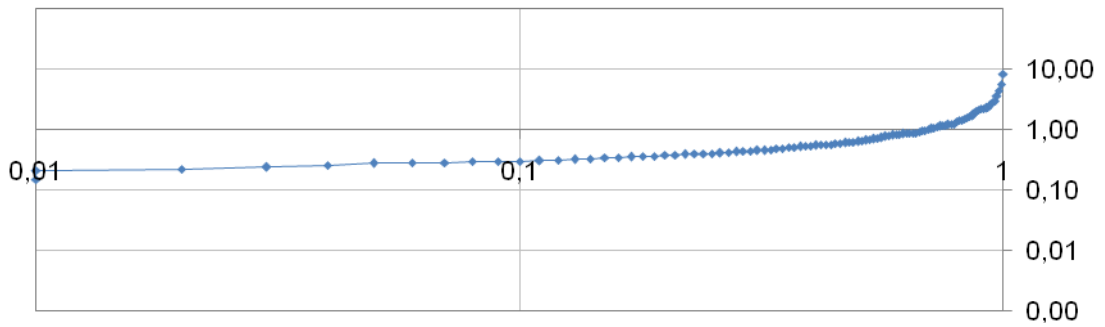
č. 67



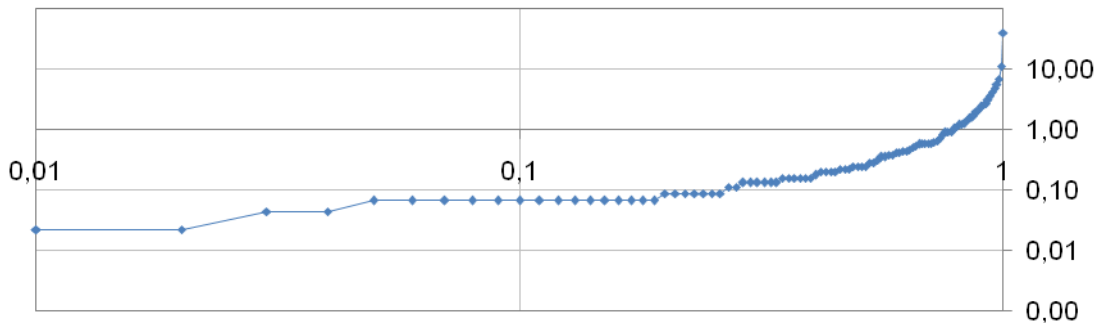
č. 68



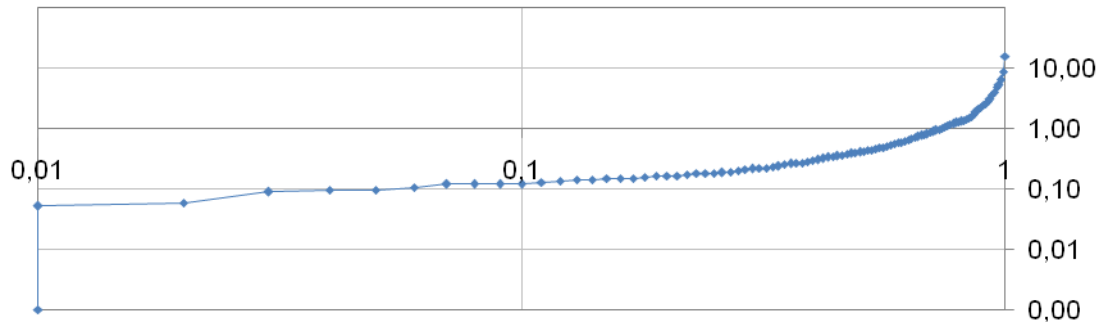
č. 69



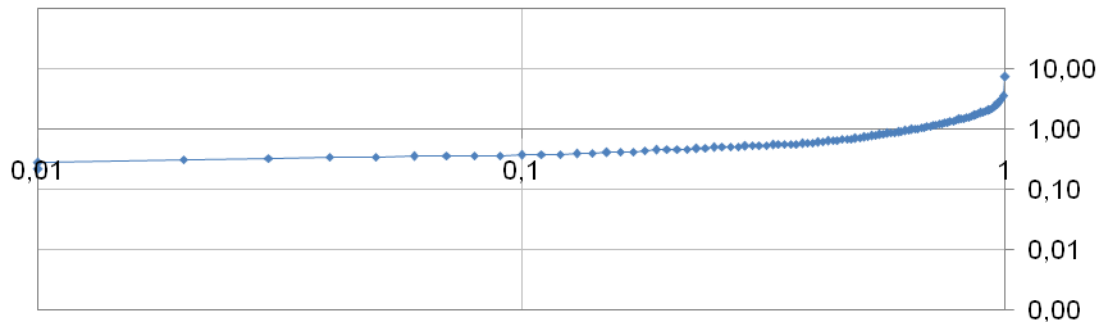
č. 70



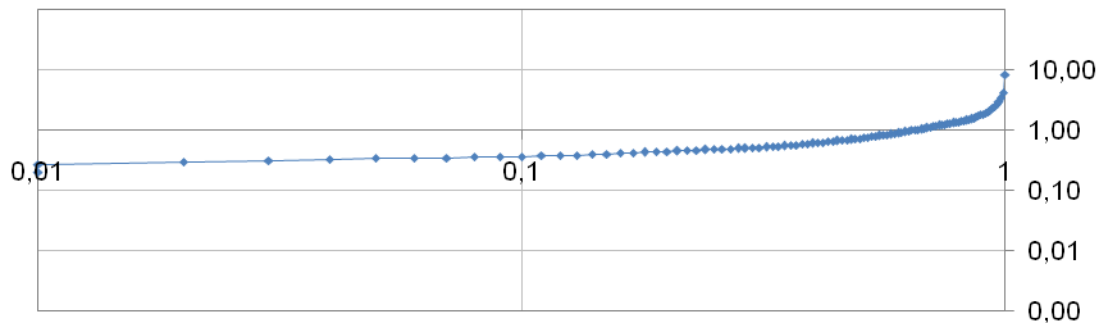
č. 71



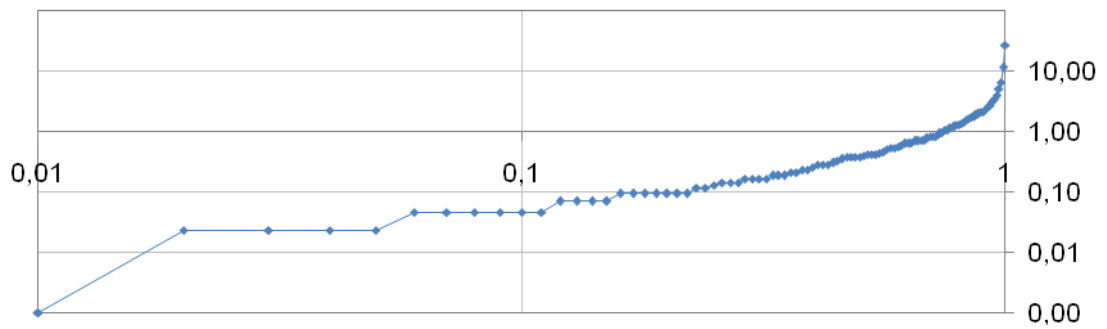
č. 72



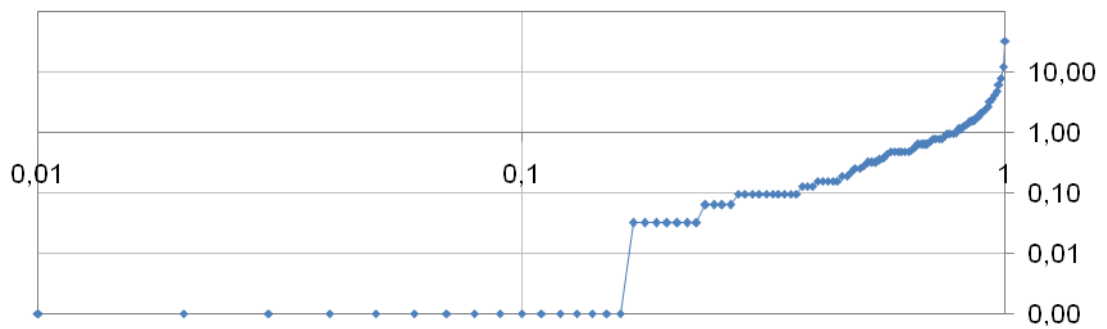
č. 73



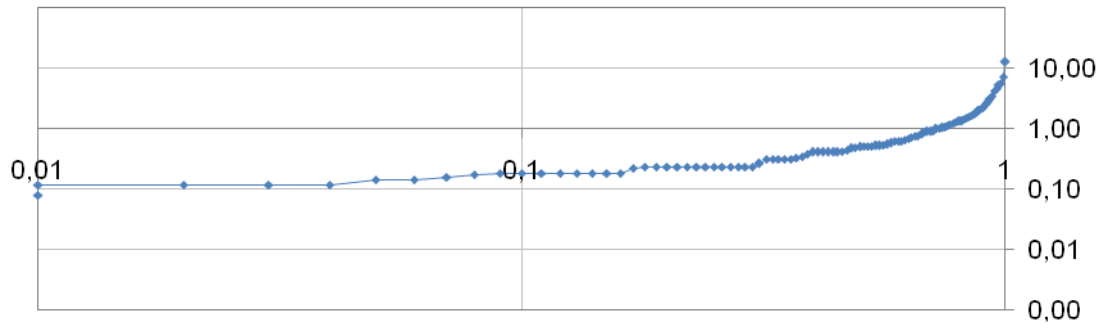
č. 74



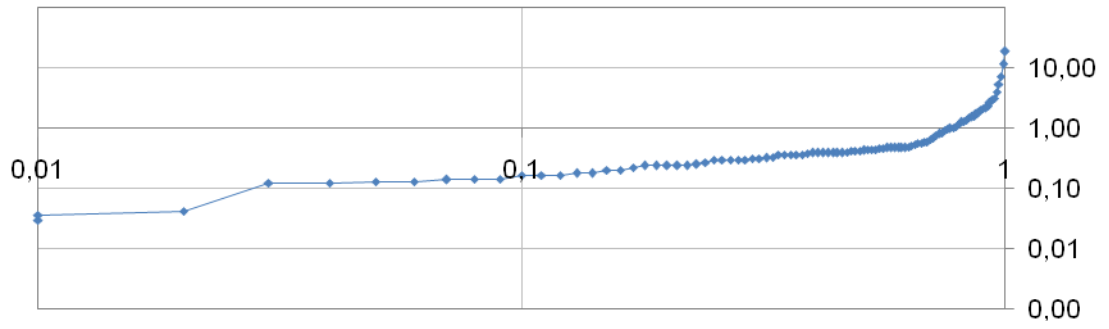
č. 75



č. 76



č. 77

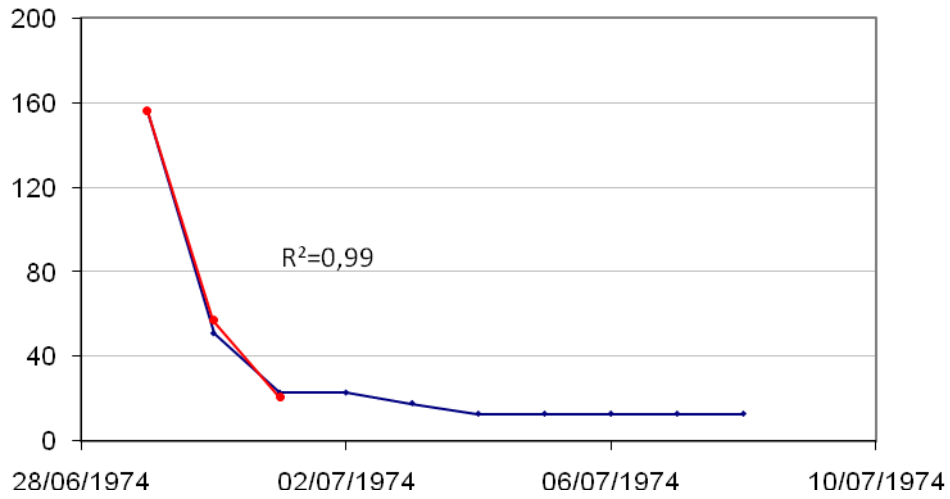


D.

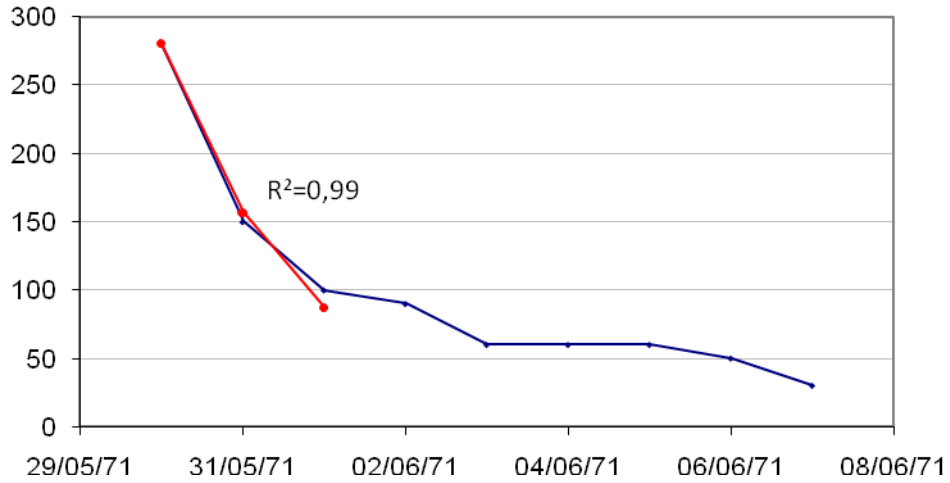
ČÁRY VYPRAZDŇOVÁNÍ

		a max	a min
1	Němčický p. (Sloup)	0,65	0,1
2	Luha (Sloup - Vlčí skála)	0,65	0,045
3	Žďárná (Sloup)	1	0,08
4	Sloupský p. (Sloup)	0,58	0,06
5	Bílá voda (Holštejn - Doubky)	0,83	0,085
6	Bělíčka (Holštejn)	0,8	0,08
7	místní p. (Holštejn)	0,6	0,13
8	Bílá voda (Holštejn)	0,85	0,06
9	Lipovecký p. (Holštejn)	0,85	0,08
10	Lopač (Ostrov)	0,5	0,12
11	Krasovský p. (Ostrov)	0,43	0,09
12	Vilémovický p. (Vilémovice)	1,1	0,1
13	Punkva (Skalní Mlýn - Malý výtok)	0,9	0,1
14	Punkva (Skalní Mlýn - Tunel)	0,7	0,04
15	Punkva (Skalní Mlýn)	0,7	0,08
16	Punkva (Pod Skalním Mlýnem)	0,7	0,13
17	Jedovnický p. (Jedovnice)	1	0,1
18	Křtinský p. (Křtiny)	0,7	0,055
19	vývěr Křtinského p. (Josefov)	0,45	0,03
20	Křtinský p. (Josefov BS)	0,4	0,09
21	vývěr Jedovnického p. (Josefov)	0,4	0,08
22	Křtinský p. (Josefov)	0,35	0,03
23	Hoštěnický p. (Hostěnice)	0,65	0,2
24	Řička (Ochoz)	0,5	0,075
25	Ochozký p. (Ochoz)	1,2	0,18
26	nad vývěry Řičky (Ochoz)	0,65	0,12
27	Vývěry Řičky I (Ochoz)	0,5	0,04
28	Vývěry Řičky II (Ochoz)	0,22	0,04
29	Řička (Ochoz - Řičky)	0,3	0,05
30	Branná - U silnice 2	0,035	0,011
31	Branná - U silnice 1	0,03	0,005
32	Heřmanovice - U kamenolomu	0,055	0,008
33	Dolní Morava - Jeskyně 1	0,035	0,02
34	Dolní Morava - Jeskyně	0,13	0,01
35	Dolní Morava - Lanovka	0,04	0,001
36	Ostružná - U Přerovské chaty	0,13	0,005
37	Ostružná - V lese 1	0,1	0,013
38	Ostružná - Pánek 1	0,05	0,009
39	Písečná - Alexandr	0,02	0,008
40	Dolní Morava - Králický Sněžník	0,05	0,01
41	Vápenná - U vápenky	0,1	0,02
42	Vápenná - Lesní čtvrť	0,13	0,03
43	Vápenná - Na pomezí	0,015	0,004
44	Vápenná - Štola	0,06	0,009
45	Vápenná - Zelená hora	0,055	0,008
46	Dolní Morava - Na louce	0,025	0,003
47	Mladeč, V-2	0,045	0,004
48	Němčice - Za hájenkou	0,11	0,03
49	Němčice - Němčice II	0,18	0,06
50	Němčice - Němčice I	0,07	0,03
51	Ochoz - V-3	0,035	0,005
52	Adamov, Josefov - Byčí skála	0,015	0,005
53	Boskovice, Vratíkov - Pod jedlím	0,1	0,0045
54	Vratíkov - Vodárna	0,025	0,01
55	Frydštejn - Bartošova poc	0,035	0,002
56	Dolánky (Vazovec) - Bezednice	0,045	0,012
57	Miskovice, Bylany - V kapli sv. Vojtěcha	0,09	0,015
58	Tetín - Koda	0,06	0,05
59	Praha 5 (M. Chuchle) - Mariánský	0,02	0,0015
60	Nesvačily - Na čisté	0,014	0,004
61	Ořech, Zadní Kopanina, U Zubáků	0,02	0,005
62	Svatý Jan pod skalou - Pram. Sv. Ivana	0,025	0,0025
63	Dobrá Voda - U Panny Marie	0,015	0,01
64	Český Krumlov - Rybářská	0,02	0,003
65	Krty - U Bělíčka	0,07	0,008
66	Horažďovice (Sv.pole) - U sv. Anny	0,07	0,004
67	Vimperk (Výškovice) - Pod školou	0,1	0,045
68	Malá Skála - Teplice	0,019	0,001
69	Rokytnice n. Jiz. - U dvou topolů	0,1	0,02
70	Javoříčka (Javoříčko)	0,4	0,14
71	Špraněk (Javoříčko)	0,35	0,06
72	Bělá (Jeseník)	0,6	0,04
73	Bělá (Mikulovice)	0,65	0,08
74	Hradečka (Mladeč - Robinson)	0,35	0,05
75	Rachavka (Mladeč)	0,5	0,12
76	Špraněk (Hvozď)	0,3	0,035
77	Jedovnický p. (Josefov - pod mostem)	1	0,1

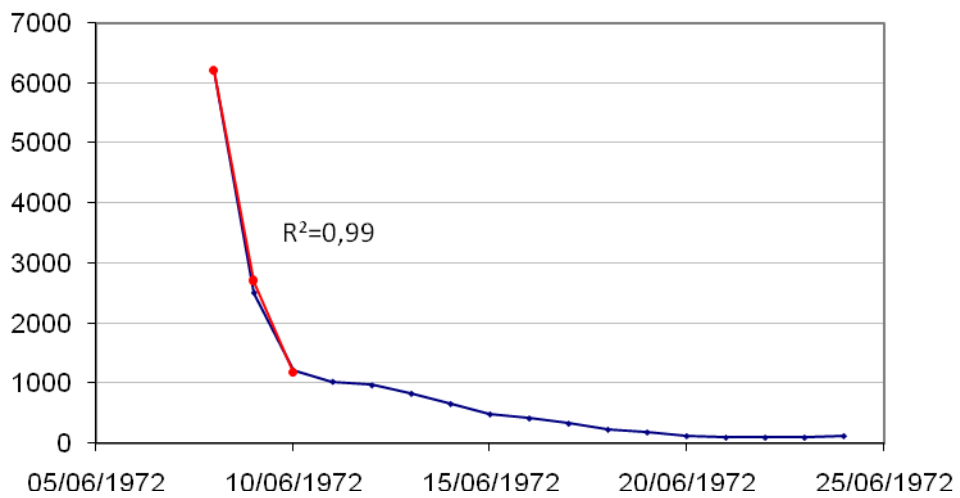
č. 3



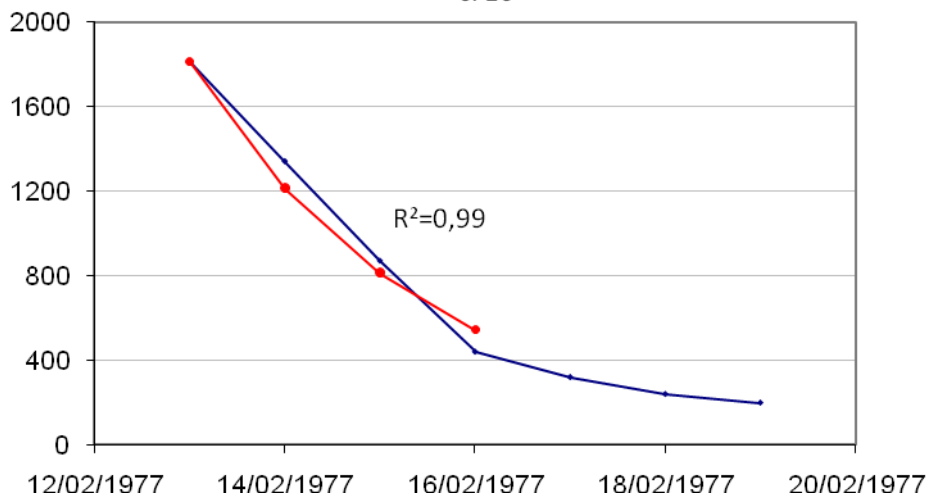
č. 4



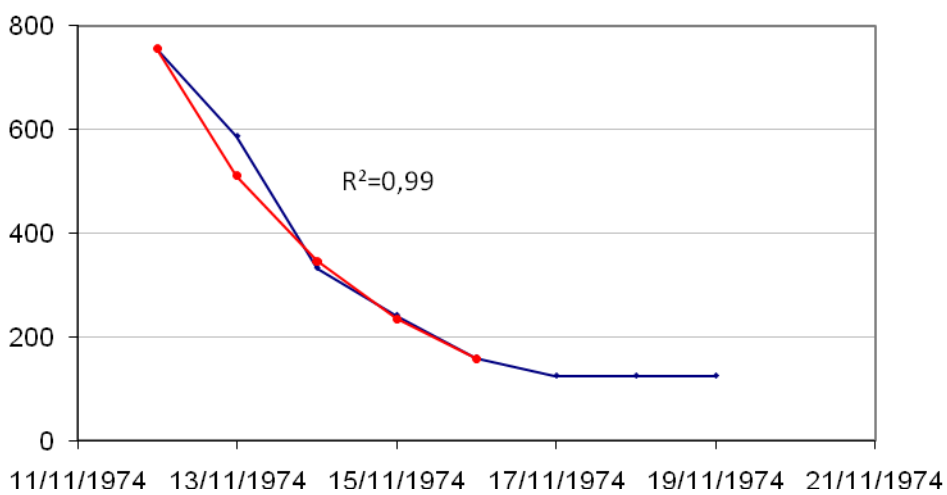
č. 5



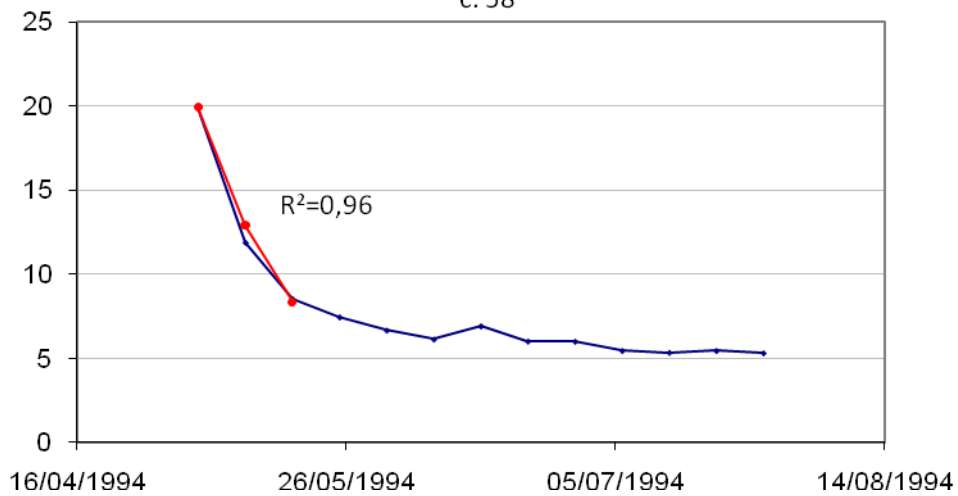
č. 10



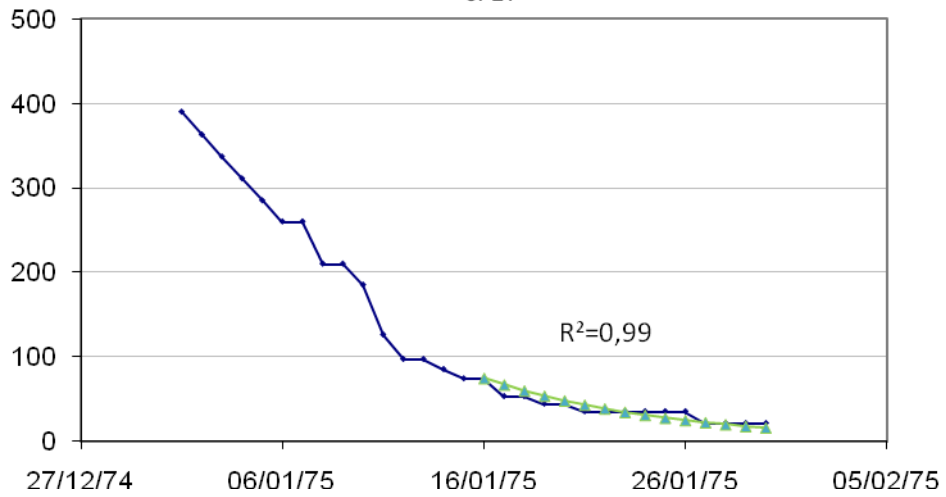
č. 21



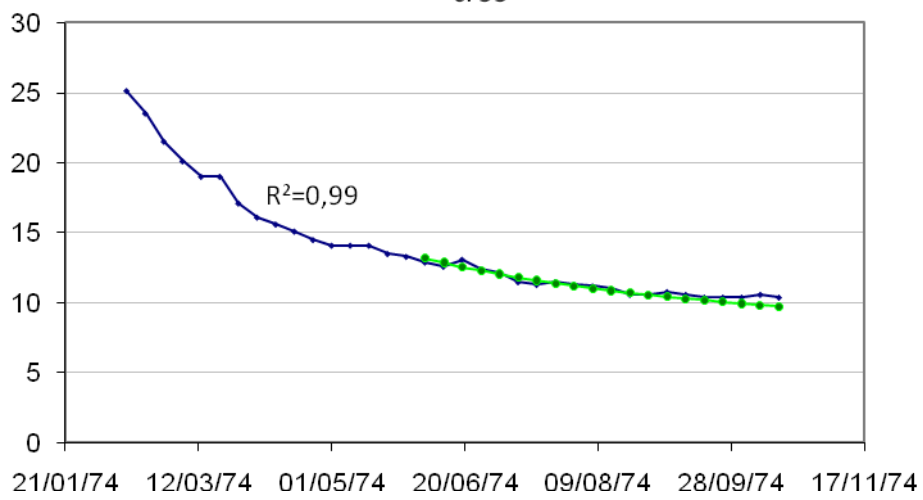
č. 58



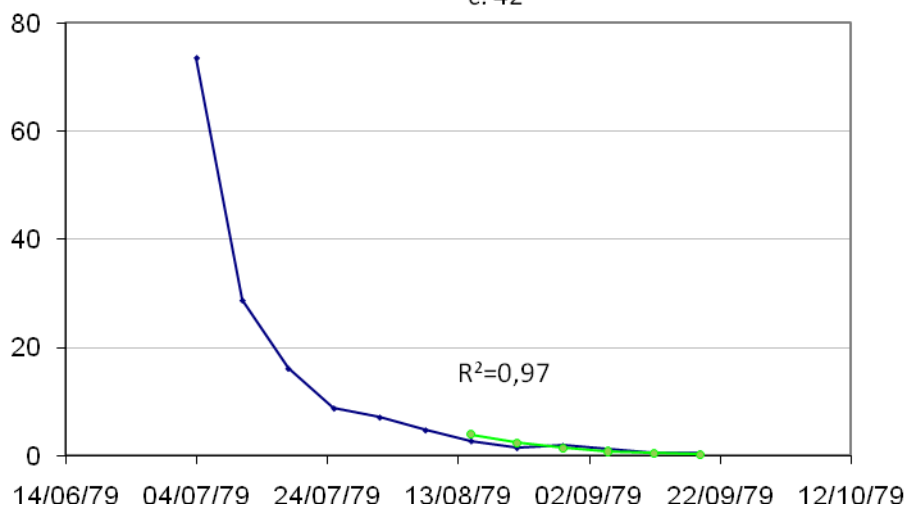
č. 17



č. 55



č. 42



E.

JINÉ GRAFY

