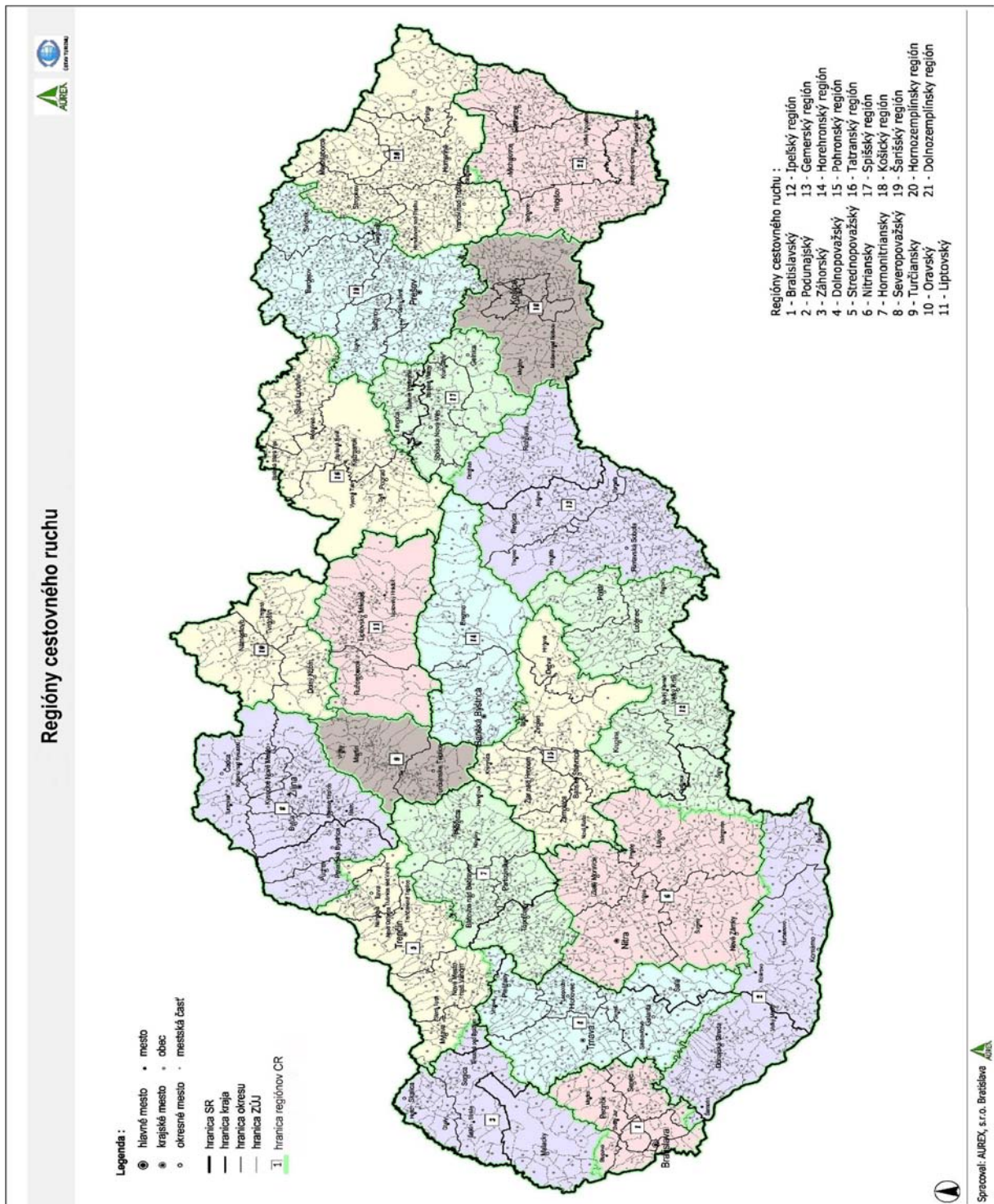


PRÍLOHY

Príloha č. 1: Regióny CR na Slovensku



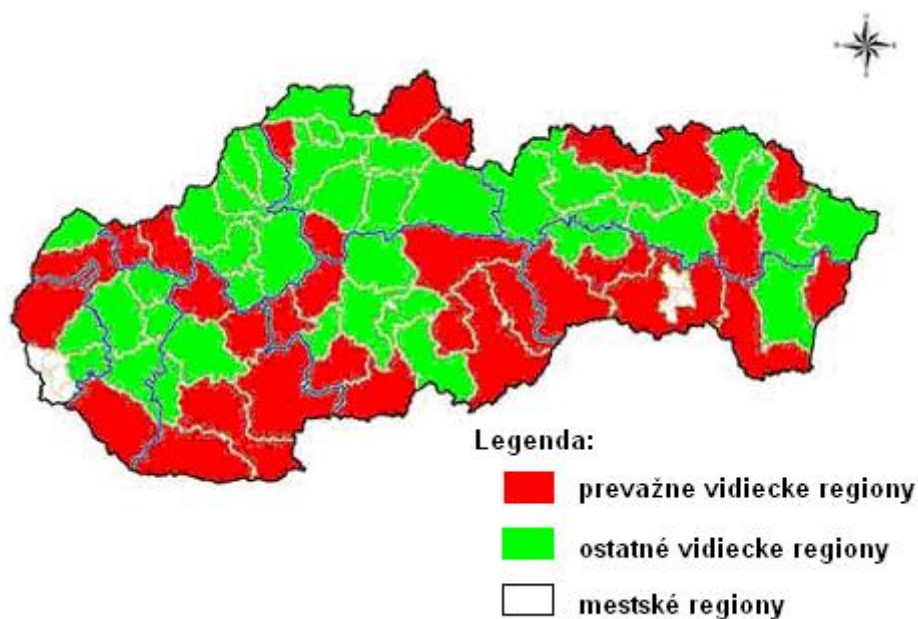
Zdroj: <http://www.economy.gov.sk> , 27.4 2007

Príloha č. 2: Potenciál rozvoja Horehronského regiónu CR, podľa Regionalizácie CR

DRUHY CESTOVNÉHO RUCHU	HOREHRONSKÝ	
	strednodobý potenciál	dlhodobý potenciál
Pobyt a rekreácia pri vode	–	–
Pobyt a rekreácia pri termálnej a minerálnej vode	–	dobry
Vodné športy	–	–
Vodná turistika / vodáctvo	vysoký	
Pobyt a rekreácia v kúpeľoch	dobry	
Pobyt v horskom a lesnom prostredí	vysoký	
Pobyt na vidieku a vidiecky turizmus	vysoký	
Pešia turistika	vysoký	vysoký
Cykloturistika	dobry	dobry
Horolezectvo	zvýšený	
Paragliding	výskyt	
Návšteva jaskýň / speleológia	zvýšený	zvýšený
Zjazdové lyžovanie a snowboarding	vysoký	vysoký
Lyžiarska turistika (výlety na lyžiach, skialpinizmus)	vysoký	
Bežecké lyžovanie	vysoký	
Poznávanie kultúrno-historických pamiatok	vysoký	
Potenciál aktivít s prevládajúcou väzbou na vytvorené, antropogénne prostredie zo strednodobého pohľadu		
Návšteva múzeí a galérií	dobry	
Poznávanie miestnych tradícií	zvýšený	
Iné športové aktivity	priemerný	
Návšteva podujatí (športové, kultúrne, spoločenské, náboženské, folklórne)	vysoký	
Účasť na veľtrhoch a výstavách	základný	
Účasť na kongresoch, konferenciách a seminároch	priemerný	
Obchodný cestovný ruch	dobry	

Zdroj: Konceptia rozvoja CR Banskobystrického kraja 2007

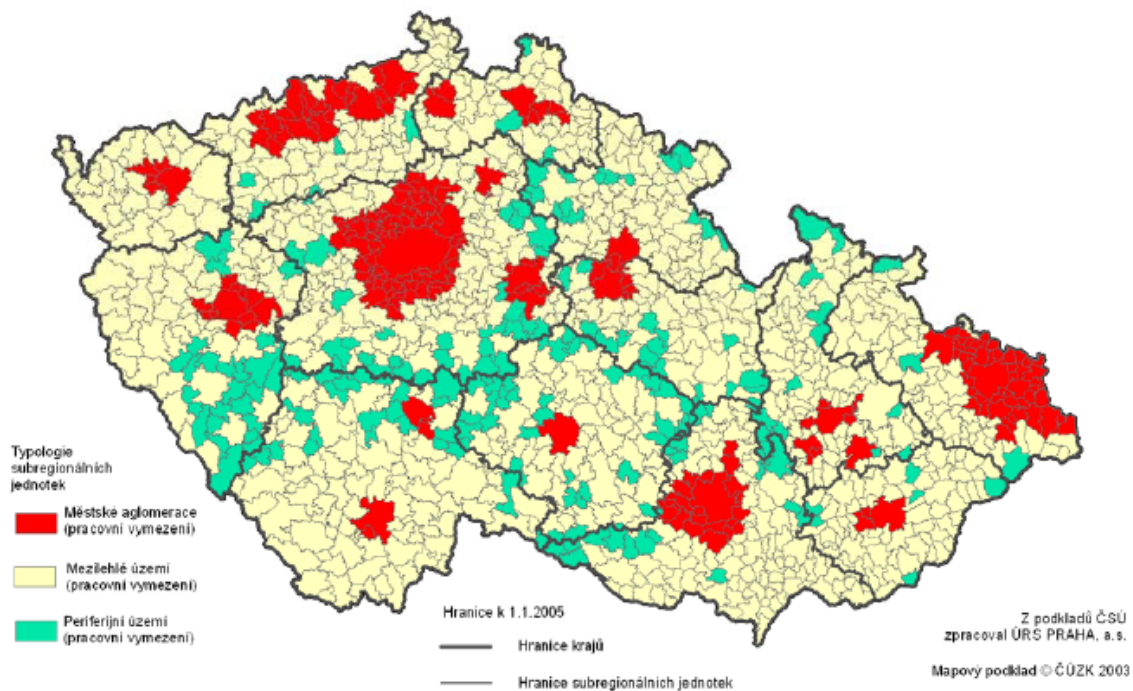
Príloha č. 3: Vidieckosť územia SR na úrovni NUTS IV



Zdroj: Národný strategický plán rozvoja vidieka 2007

Príloha č.4 Typológia vidieckeho priestoru pre klasifikáciu vidieckych obcí v ČR

Typologie prostorů pro klasifikaci venkovských obcí



Zdroj: PRV ČR 2007

Príloha č. 5: Dotazník použitý na vlastný dotazníkový výskum



Univerzita Karlova
Prírodovědecká fakulta
Katedra sociální geografie a regionálního rozvoje

Dotazník

Dobrý deň, ďakujeme za návštevu Vydrovskej doliny a Čierneho Balogu. Záleží nám na Vašej spokojnosti, preto realizujeme tento anonymný dotazník, ktorý nám pomôže spoznať vaše názory na služby a programy cestovného ruchu vo Vydrovskej doline v Čiernom Balogu. Tento dotazník pomôže aj pri spracovaní diplomovej práce o rozvojových problémoch vidieka, kde práve cestovný ruch je možnou budúcou cestou.

Vek: Miesto/ mesto bydliska: Pohlavie: Ž M

1). Odkiaľ viete o Vydrovskej doline, obci Čierny Balog a programoch cestovného ruchu?

- a) televízia
- b) rozhlas
- c) internet
- d) letáky
- e) noviny, časopis
- f) výstava cestovného ruchu
- g) od známych
- h) iné.....

2). Som návštevníkom obce Čierny Balog a Vydrovskej doliny....

- a) prvý krát
- b) teraz som tu..... krát (doplňte číslo)

3). Aký čas ste tu strávili / plánujete stráviť?

- a) 1 deň
- b) viac dní..... (koľko)
- c) týždeň

4). Ubytovanie ste?

- a) v obci
- b) mimo obce a kde?

5). S kým ste navštívili / navštívite našu obec?

- a) s rodinou
- b) s priateľmi
- c) so skupinou (škola, firma, oddiel,...).....

6). Čo je dôvodom Vašej návštevy obce Čierny Balog?

- a) Čiernohronska železnica
- b) Lesnícky skanzen
- c) NPR Dobročský prales
- d) Náučný chodník históriou a tradíciami obce
- e) zábavné hry a programy
- f) relax, turistika v prírode
- g) kultúrne podujatia

- h) história obce
- i) iné.....

7). Využili ste všetky atrakcie, za ktorými ste pršli?

- a) ano
- b) nie(prečo?).....

8). Ste spokojní so službami a s cenami za služby v Čiernom Balogu?

- a) ano.....
- b) nie(ak nie, uveďte prečo).....

9). Aké služby Vám v Čiernom Balogu chýbajú a chceli by ste ich využiť?

- a) adrenalínové športy.....
- b) ponuka tradičných výrobkov.....
- c) požičovňa športových potrieb.....
- d) občerstvenie, kde?.....
- e) kempy
- f) iné.....

10). Ako na Vás zapôsobila návšteva Čierneho Balogu a Vydrovskej doliny? Priradte čísla 1-5 (1- veľmi zapôsobila, 5- nič si z návštevy neodnesiem) Je konkrétna vec, ktorá sa Vám páčila najviac?

.....

11). Na čo sme sa vás neopýtali a chcete nám to odkázať?

.....

.....

12). Prídete ešte navštíviť Vydrovskú dolinu a obec Čierny Balog?

- a) áno, lebo.....
- b) nie, lebo
- c) odporučím známym.....

Ďakujeme, že ste venovali dotazníku čas, vďaka čomu spoznáme Vaše postrehy a názory.
Prajeme Vám príjemný pobyt v našom regióne!

Dotazníkový prieskum realizuje:

Informačná kancelária VYDRA, Hlavná 56, 976 52 Čierny Balog v spolupráci s Bc. Kristína Giertlová, študentkou UK Praha

Zdroj: autorka

Príloha č.6 : Dotazník VYDRY n.o.



Dobrý deň, ďakujeme za návštevu Vydrovskej doliny a Čierneho Balogu.

Záleží nám na Vašej spokojnosti, preto realizujeme tento anonymný dotazník, ktorý nám pomôže spoznať vaše názory na služby a programy cestovného ruchu vo Vydrovskej doline v Čiernom Balogu.

Vek: Miesto/ mesto bydliska: Pohlavie: Ž M

1). Odkiaľ viete o Vydrovskej doline, obci Čierny Balog a programoch cestovného ruchu?

- a) televízia
- b) rozhlas
- c) internet
- d) letáky
- e) noviny, časopis
- f) výstava cestovného ruchu
- g) od známych
- h) iné.....

2). Som návštevníkom obce Čierny Balog a Vydrovskej doliny....

- a) prvý krát
- b) teraz som tu..... krát (doplňte číslo)

3). Aký čas ste tu strávili / plánujete stráviť?

- a) 1 deň
- b) viac dní..... (koľko)
- c) týždeň

4). S kým ste navštívili / navštívite Vydrovskú dolinu?

- a) s rodinou
- b) s priateľmi
- c) so skupinou (škola, firma, oddiel,...).....

5). Čo je dôvodom Vašej návštevy obce Čierny Balog?

- a) Čiernohronska železnica
- b) Lesnícky skanzen
- c) NPR Dobročský prales
- d) Náučný chodník históriou a tradíciami obce
- e) zábavné hry a programy
- f) relax, turistika v prírode
- g) kultúrne podujatia
- h) história obce
- i) iné.....

6). Ktoré z ponuky služieb ste využili / plánujete využiť?

- a) Čiernohronska železnica
- b) Lesnícky skanzen
- c) zábavné hry a programy
- d) reštaurácie, bufety
- e) ubytovanie
- f) sprievodcovské služby
- g) iné (napíšte čo).....

7). S ktorými službami ste boli najviac spokojní?

(vymenujte)

8). Ste spokojní s cenami za služby Vydrovskej doliny?

a) čo je lacné?.....

b) čo je drahé?.....

9). Aké služby vo Vydrovskej doline chýbajú a chceli by ste ich využiť?

a) adrenalínové športy.....

b) ponuka tradičných výrobkov.....

c) požičovňa športových potrieb.....

d) občerstvenie, kde?.....

e) tenisové kurty.....

f) kempy

g) iné.....

10). Čo by ste zlepšili na službách Čiernohronskej železnice?

Vymenujte

11). Čo by ste zlepšili v Lesníckom skanzene?

vymenujte.....

12). Ako na Vás zapôsobila návšteva Čierneho Balogu a Vydrovskej doliny?

.....

13). Na čo sme sa vás neopýtali a chcete nám to odkázať?

.....

.....

14). Prídete ešte navštíviť Vydrovskú dolinu a obec Čierny Balog?

a) áno, lebo.....

b) nie, lebo

c) odporučím známym.....

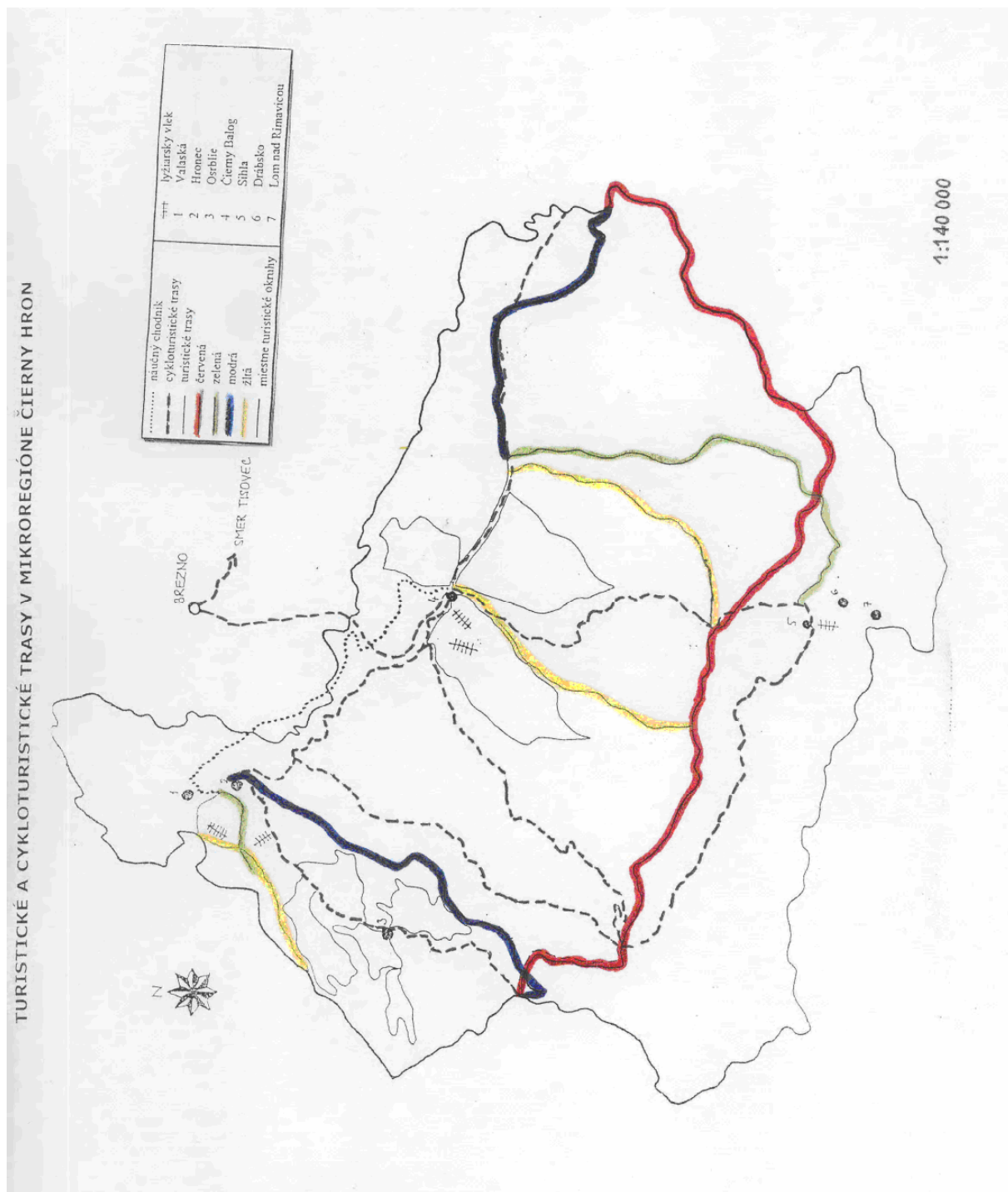
Ďakujeme, že ste venovali dotazníku čas, vďaka čomu spoznáme Vaše postrehy a názory.
Prajeme Vám príjemný pobyt v našom regióne!

Dotazníkový prieskum realizuje:

Informačná kancelária VYDRA, Hlavná 56, 976 52 Čierny Balog

Zdroj: VYDRA, n.o.

Príloha č. 7: Turistické a cykloturistické trasy v mikroregióne Čierny Hron



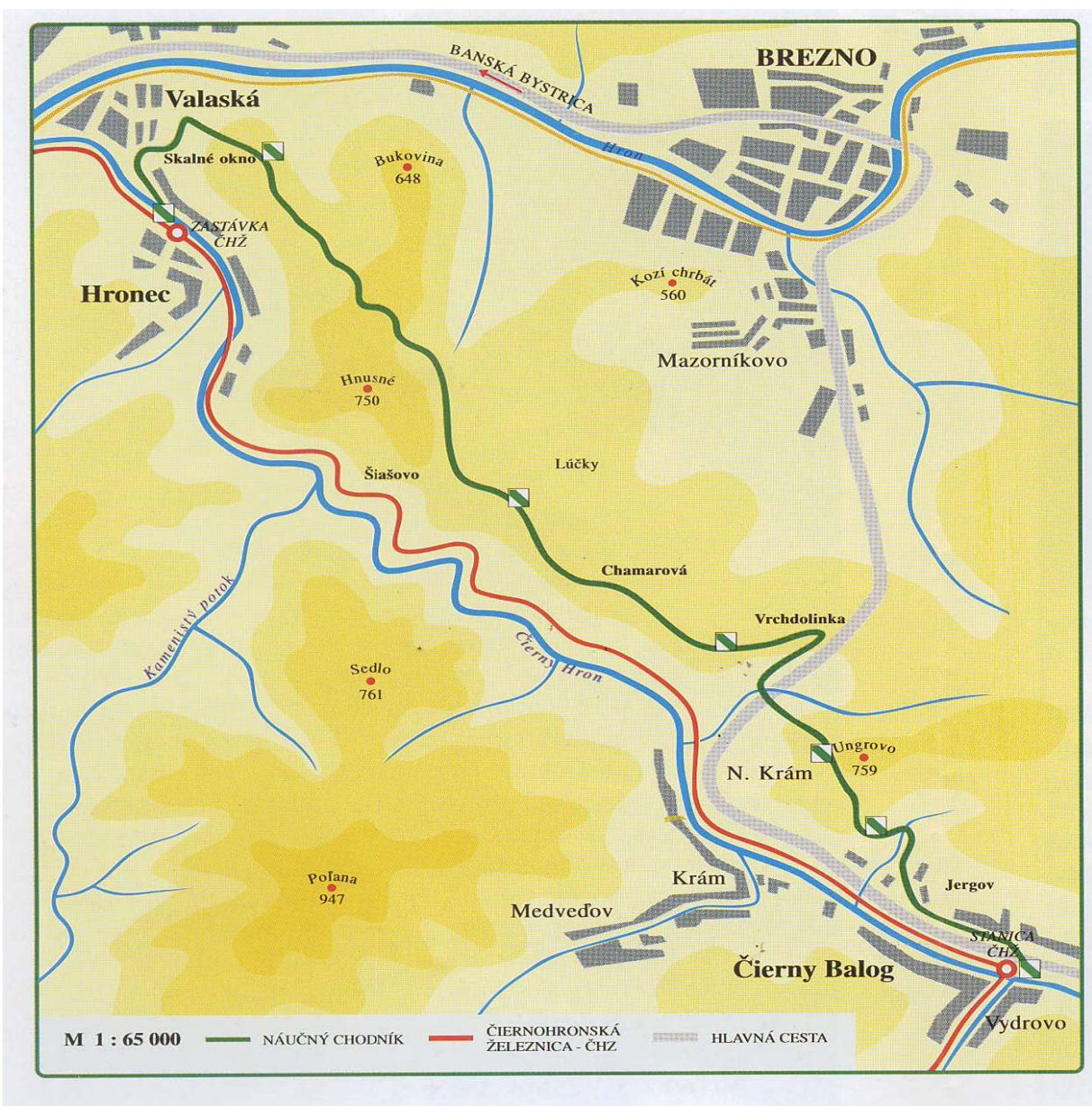
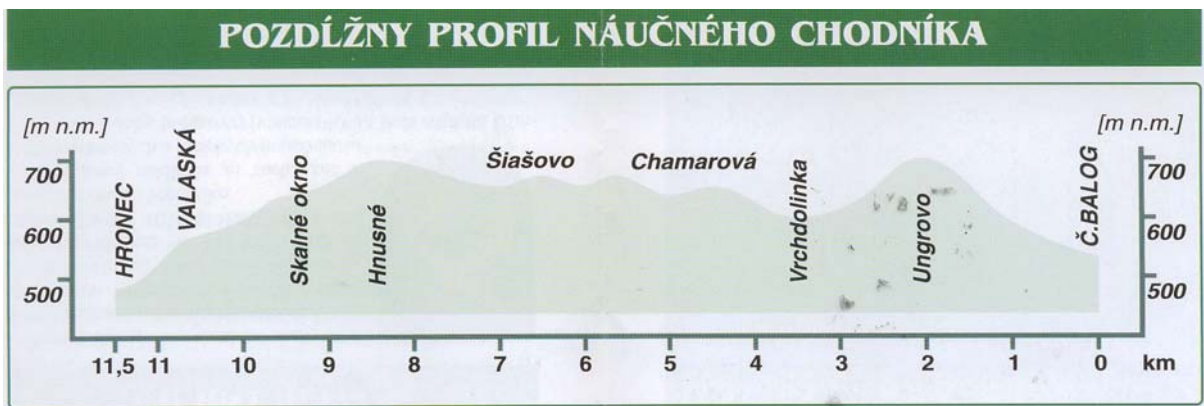
Zdroj: autorka, podľa mapy č 134. Veporské vrchy, VKÚ Harmanec a diplomovej práce Marketingový mix územia mikroregiónu Čierny Hron s cieľom rozvoja CR, Dvorská, 2002

Príloha č. 8: Turistické možnosti v okolí obce Čierny Balog

Trasa č.1		Značka
Východisko:	Čierny Balog (Vydrovo)	Žltá
	Vrch Obrubovanec (1024 m.n.m)	Červená
	Tlstý javor (1068 m.n.m)	Červená
	Sedlo pod Tlstým javorom	Červená
	Horáreň Sedmák	lesná cesta
	okolo Dobročského pralesa	Žltá
Cieľ:	Čierny Balog (Dobroč)	čas trvania: 7 hod
Trasa č.2		
Východisko:	Čierny Balog (Dobroč)	Modrá
	Stará dolina	Modrá
	Sedlo Machniarka	Žltá
Cieľ:	Pohronská Polhora	čas trvania: 5,5 hod
Trasa č.3		
Východisko:	Čierny Balog (Dobroč)	Modrá
	Sedlo Machniarka	Červená
	Klenovský Vepor (1338 m.n.m)	Červená
	Sedlo pod Tlstým javorom	Hlavná cesta
Cieľ:	Čierny Balog (Vydrovo)	čas trvania: 9 hod
Trasa č.4		
Východisko:	Čierny Balog (Dobroč)	Modrá
	Sedlo Machniarka	Červená
	Klenovský Vepor (1338 m.n.m)	Červená
	Kysuca	Zelená
Cieľ:	Čierny Balog (Dobroč)	čas trvania 9,5 hod

Zdroj: autorka, podľa Marketingová koncepcia rozvoja CR v mikroregióne Čierny Hron, 1999

Príloha č. 9: Pozdĺžny profil a mapka náučného chodníka



Zdroj: propagačný leták VYDRA n.o

Príloha č. 10: Projekty neziskových organizácií v obci Čierny Balog, financované pomocou grantov v rokoch 2002-2008

Názov projektu (zmapovanie získaných grantov)	Prijemca pomoci	Výška získaných prostriedkov	Donor	Rok
Ako prežiť na slovenskom vidieku	Vydra	300 000,-	NOS-OSF	2002
Verejno prospešné práce	Vydra	105 000,-	Okresný úrad práce	2002
Turistický areál VYDROVO	Vydra	354 000,-	VNJH	2002
Turistický areál VYDROVO	Vydra	400 000,-	NESsT	2002
Tvoja zem	KC n.o.	152 300,-	EKOPOLIS	2002
Miestnosť prvého kontaktu	KC n.o.	10 000,-	VOKA	2002
Malý mamut	ČHŽ n.o.	50 000,- EUR	PHARE	2002-2003
Projekt inštitucionálnej podpory	Vydra	2 000 000,-	ETP+EKOPOLIS	2003
Chodník lesného času	Vydra	50 000,-	MŽP	2003
ČHŽ kolajové polia 900m (Osrblie)	ČHŽ n.o.	50 000,- EUR	PHARE	2003-2007
Zvýšenie účasti verejnosti na rozvoji vidieka	KC n.o.	20 000,-	OSF-nadácia otvorenej spoloč.	2003
Vybudovanie prívodu pitnej vody vo Vydrove	Vydra	250 000,-	Úrad vlády SR	2004
Vybudovanie prívodu pitnej vody vo Vydrove	Vydra	312 000,-	NESsT	2004
Zlepšenie infraštruktúry ČHŽ a Lesníckeho skanzenu	Vydra	1 900 000,-	NADSME	2004
Lesnícky skanzen-vybudovanie TIK	Vydra	100 000,-	MP SR	2004
Kariérny poradca na vidieku	KC n.o.	10 000,-	VOKA	2004
Agroenvironment. projekt Balocké vrchy - Čierny Hron	Poľnohospodár	34 084 747,-	SAPARD	2004-2008

Názov projektu (zmapovanie získaných grantov)	Príjemca pomoci	Výška získaných prostriedkov	Donor	Rok
Enviroment – projekt salaš	Ján Budovec – SHR		SOP P-RV	2005
Mikroreg. Čierny Hron - destinácia cestovného ruchu	Vydra	1 511 000,-	NADSME	2005
Kultúra, životné prostredie	Vydra	130 952,-	ŠR	2005
Táborisko "Aby sme sa mohli aj o rok stretnúť"	Vydra	64 000,-	Centrum pre filantropiu	2006
Chlebová pec vo Vydrove	Vydra	46 700,-	Centrum pre filantropiu	2006
Projekt na podporu samofinancujúcich aktivít Vydry	Vydra	221 000,-	NESsT	2006
Dotácia na podporu TIK a výstavby CR	Vydra	220 000,-	obec	2007
Táborisko "Aby sme sa mohli stretávať celý rok"	Vydra	62 100,-	Centrum pre filantropiu	2007
Miesto pre zastavenie a oddych	KC n.o.	9 500,-	VSP Muránska planina	2007
Dotácia na podporu TIK	Vydra	130 000,-	rozpočet obce	2008
Oprášime poklady starých Baločanov	Vydra	48 400,-	Centrum pre filantropiu	2008

Zdroj: Autorka, podľa PHSR 2008

Príloha č. 11: Trasy lesníckeho skanzenu

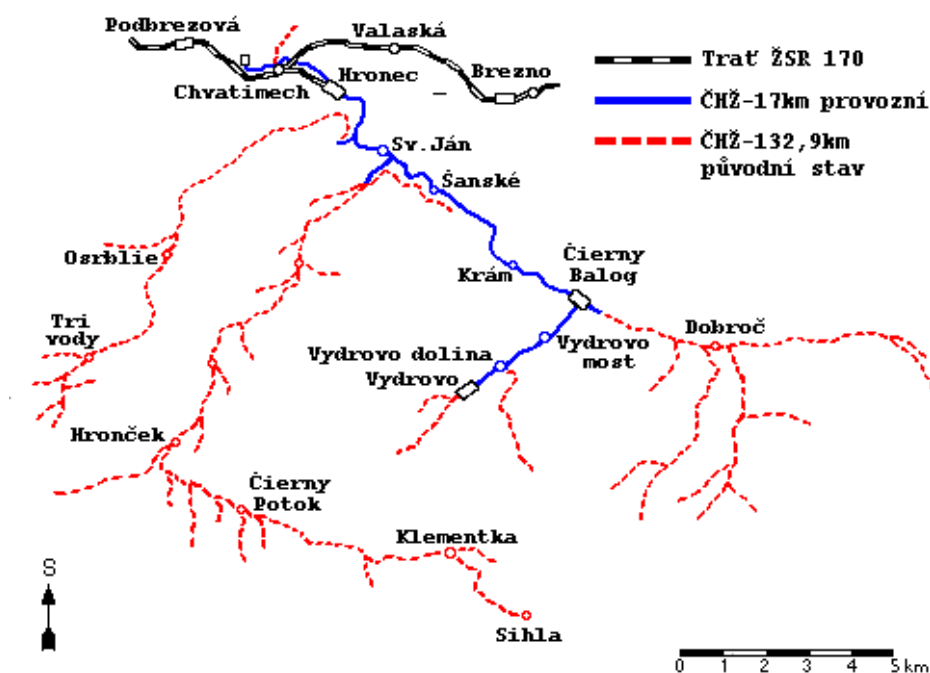


A - Parkovisko, **B** - Amfiteáter, **C** - Mapa lesnatosti Slovenska, **D** - Eko - galéria, **E** - Stanica „Vydrovo skanzen“, **F** - Informačný a prezentačný objekt Lesov SR š.p., **G** - Galéria v prírode, **H** - Euroles, **I** - Trasa náučného chodníka, **J** - Múzeum, **K** - Symbolický lesnícky cintorín, **L** - Hospodárska budova (Pavilón píľ), **M** - Detské ihrisko, **N** - Bufet, **O** - Sociálne zariadenia

1. Privítanie, 2. Lesné vtáky, 3. Mokrade, 4. Hradenie bystrín, 5. Snehová jama, 6. Význam mravcov pre lesné ekosystémy, 7. Kolkovody zachytí les?, 8. Prvá prebierka, 9. Prečistka, 10. Prirodzená obnova lesa, 11. Pocta lesníkom a ochrancom prírody, 12. Lesy ochranné, 13. Lesný kolesový traktor, 14. Lesy osobitného určenia, 15. Lesný šmyk (rizňa), 16. Výchova kmeňovín, 17. Ako žije diviák?, 18. Procesor, 19. Pálenie dreveného uhlia, 20. Lesná cesta, 21. Priestorové rozdelenie lesa, 22. Lesy a vojna, 23. Lesné nástroje, 24. Sortimenty dreva, 25. Lesné železnice, 26. Horáreň, 27. Lesná škôlka, 28. Lesné požiare, 29. Vodný „trkáč“, 30. Vodné živočích, 31. Odvoz dreva, 32. Kalamity v lesoch, 33. Les chráni pôdu, 34. Lesné lanovky, 35. Starostlivosť o mladý les, 36. Poľovníctvo, 37. Les a kriminalita, 38. Prečo sa budujú zväžnice?, 39. Vodná doprava dreva, 40. Živá lesná mapa Slovenska, 41. Ťažba dreva, 42. Medvedí brloh, 43. Lesy bez hraníc, 44. Hudba a les, 45. Zber lesného semena, 46. Poďakovanie, 47. Stĺpy smrti, 48. Vodná píla, 49. Oporné múry, 50. Drevo našich drevín, 51. Lesy a povesti, 52. Lesy a vzduch, 53. Prenosné rizne, 54. Hospodárska úprava lesov, 55. Letectvo a lesníctvo, 56. Lesy a lavíny, 57. Geo-logický podklad lesov, 58. Sezónne bývanie v lesoch, 59. Výroba triesla, 60. Doprava lesných robotníkov, 61. Chránené územia, 62. Ochrana lesa, 63. Mŕtve drevo, 64. Včely, 65. Spevňovanie brehov, 66. Pltníctvo, 67. Biomasa, 68. Odchyt lesnej zveri

Zdroj: www.vydrovskadolina.sk, 3.8.2010

Príloha č. 12: Mapka lesnej železnice



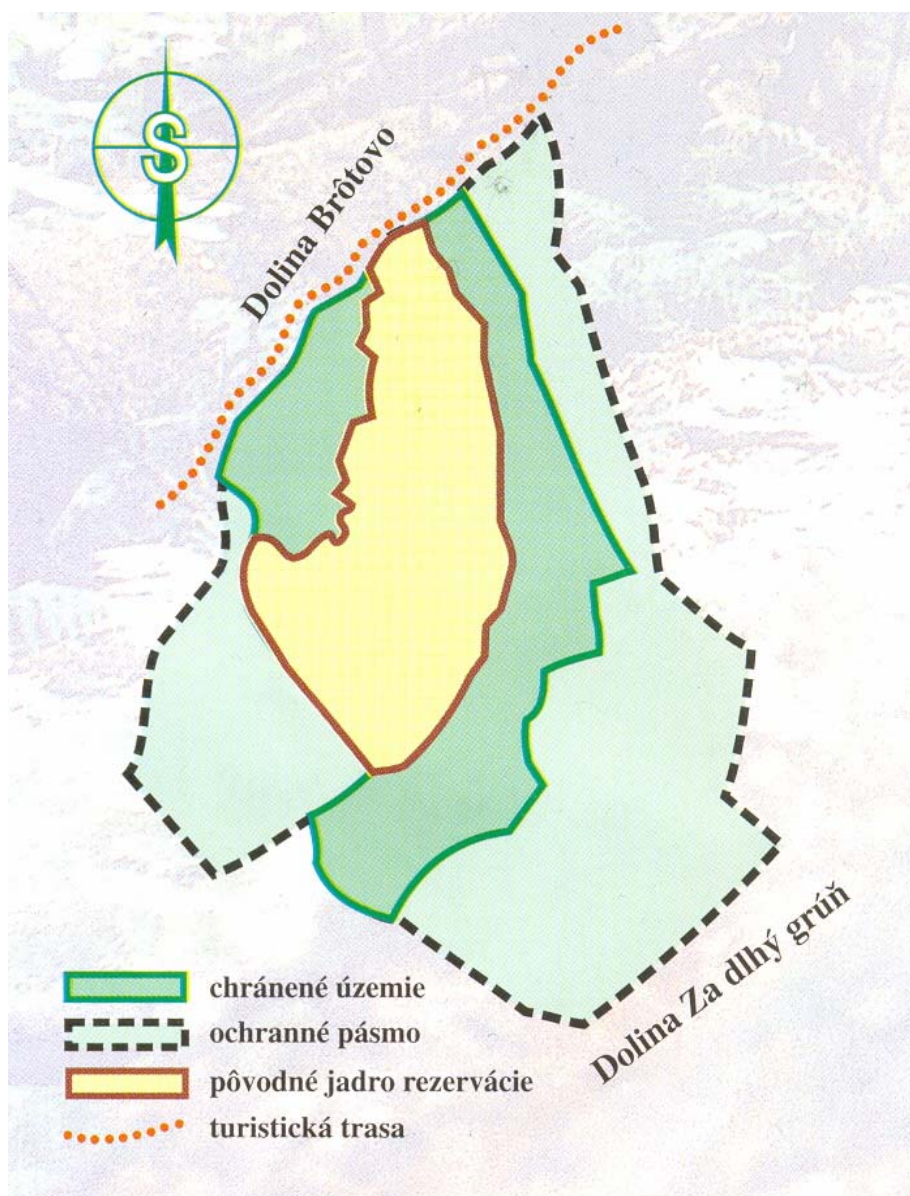
Zdroj: <http://www.zelpage.cz/zpravy/269>, 19.7, 2007

Príloha č. 13: Cenník ČHŽ v sezóne 2010

1. Individuálni cestujúci:	Dospelí		Deti 6-15 rokov, ZŤP a dôchodcovia	
	EUR	SKK	EUR	SKK
Čierny Balog - Vydrovo skanzen alebo úsekový	3	90,37	1,5	45,18
Čierny Balog - Vydrovo skanzen a späť	5	150,63	2,5	75,31
Chvatimech - Čierny Balog	9	271,13	4,5	135,56
Chvatimech - Čierny Balog a späť	11	331,38	5,5	165,69
Chvatimech - Vydrovo skanzen	12	361,51	6	180,75
Chvatimech - Vydrovo skanzen a späť	14	421,76	7	210,88
Rodinný lístok Chvatimech - Vydrovo a späť (2 dosp. a max. 4 deti do 15 rokov)	35	1 054,41		
Výlet pre vnúťatá Chvatimech - Vydrovo a späť (2 dôchodcovia a max. 4 deti do 15 rokov)	21	632,64		
Deti do 5,99 rokov, kočík, bicykel, pes	1	30,12		
Deti do 5,99 rokov v sprievode platiacich rodičov	zdarma			
Príplatky k cestovnému:	EUR	SKK	EUR	SKK
I. trieda (len na trati Čierny Balog - Chvatimech)	4	120,5	2	60,25
Miestenka - príplatek do parného vlaku č.1	2	60,25	1	30,12
Vstupenka na lokomotívu - predáva strojvodca (do 18 rokov len v sprievode rodičov !)	10	301,26	5	150,63
Všetky príplatky platia vždy len pre jeden vlak	+ cestovné	+ cestovné	+ cestovné	+ cestovné

Zdroj: www.ciernybalog.sk, 3.8.2010

Príloha č. 14: Dobročský prales



Zdroj: propagačný leták VYRDA, n.o

Príloha č. 15: Fotodokumentácia

Pohľad na Klenovský Vepor



Zdroj: <http://www.lesy.sk>, 19.7. 2007
autor: Boris Pekarovič

Letecký pohľad na obec



Zdroj: <http://www.muranskaplanina.com> , 3.8.2007

Pohľad z výhliadky lesníckeho skanzenu na horáreň a lesnícku škôlku



Zdroj: <http://www.lesy.sk/>, 3.8. 2007,
autor: Boris Pekarovič

Typický kroj balockého drevorubača



Zdroj: autorka, júl 2009

Expozícia v horárni v lesníckom skanzene



Zdroj: <http://www.lesy.sk>, 3.8.2007
autor: Boris Pekarovič

Sochy v lesníckom skanzene



Zdroj: <http://www.lesy.sk>, 3.8. 2007
autor: Boris Pekarovič

Pohľad z obce na Nízke Tatry



Zdroj: [http:// www.vulkanpolana.sk](http://www.vulkanpolana.sk), 13.8.2007