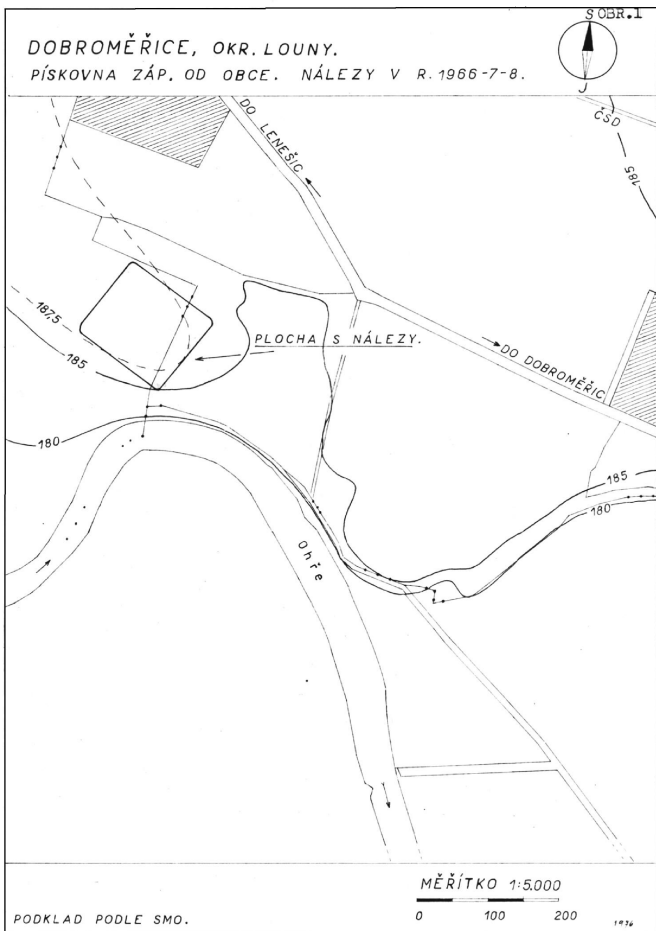


Tab. I: Analyzované lokality Dobroměřice (1) a Březno (2) v kontextu středního a dolního Poohří




Tab. II: Poloha zkoumaných lokalit na katastru Dobroměřice na leteckém snímku (1 - Stará pískovna, 2 - Nová pískovna)



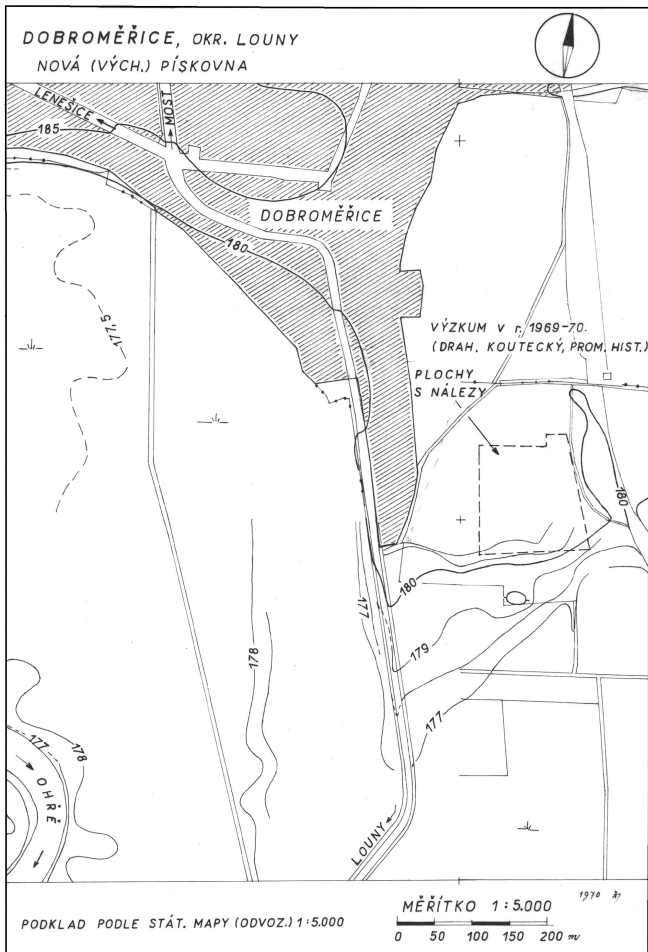
Tab. III: Plána se zaměřením polohy ve Staré pískovně v Dobroměřicích (podle Kouček 1976)

DOBROMĚŘICE 1966 – 1968



Tab. IV: Objekty zkoumané ve Staré pískovně v roce 1968 (zakroužkován objekt z doby římské)





Tab. V: Plán se zaměřením polohy v Nové pískovně v Dobroměřicích (podle Smrž 1977)

DOBROMĚŘICE, OKR. LOUNY.

VÝCHODNÍ PÍSKOVNA.

VÝZKUM V R. 1969-72.



VYSVĚTLIVKY ZNAČEK:

○	JÁMA
⊙	— S POKŘESEM
⊕	KULTOV. OBJEKT
⊞	KOSTRANÝ HRIB
➤	ŽÁROVÝ HRIB
□	CHATA
△	PEC
⊠	KŮL. JAMKY (OB. Č. 19/72)

○	- doba bronzová (násle blíže určit)
●	- šlechtická
●	- mohylová střešobronzová
●	- knovízská
●	- hylanská
○	- římské

barveně neoznačené objekty patří jiným kulturám (cf. tab. 112)

VÝZKUM V R. 1972



VÝZKUM V R. 1971



VÝZKUM V R. 1970

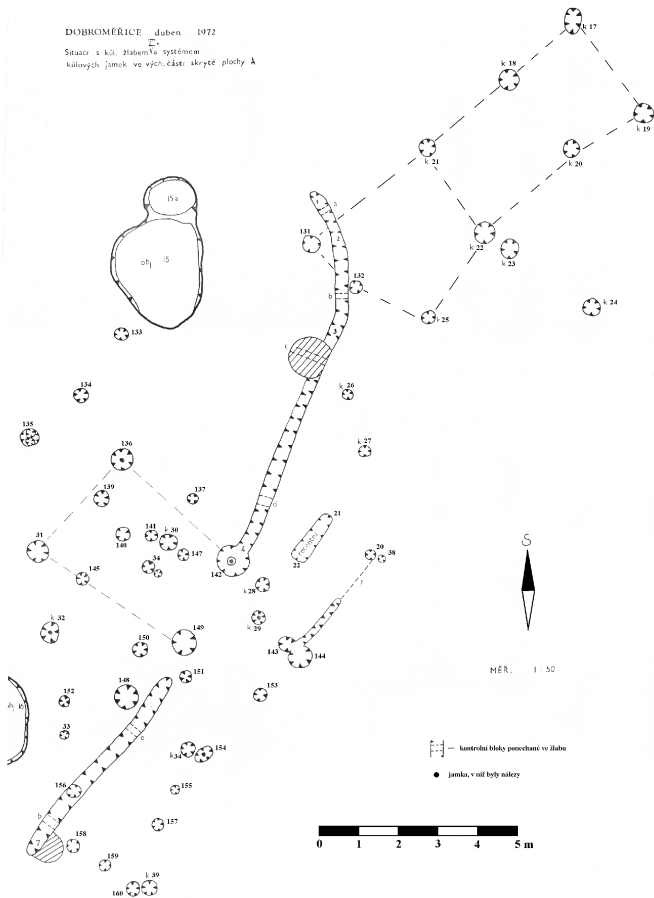
plocha s K. jamkami s roku 1970 (cf. tab. 114)

VÝZKUM V R. 1969

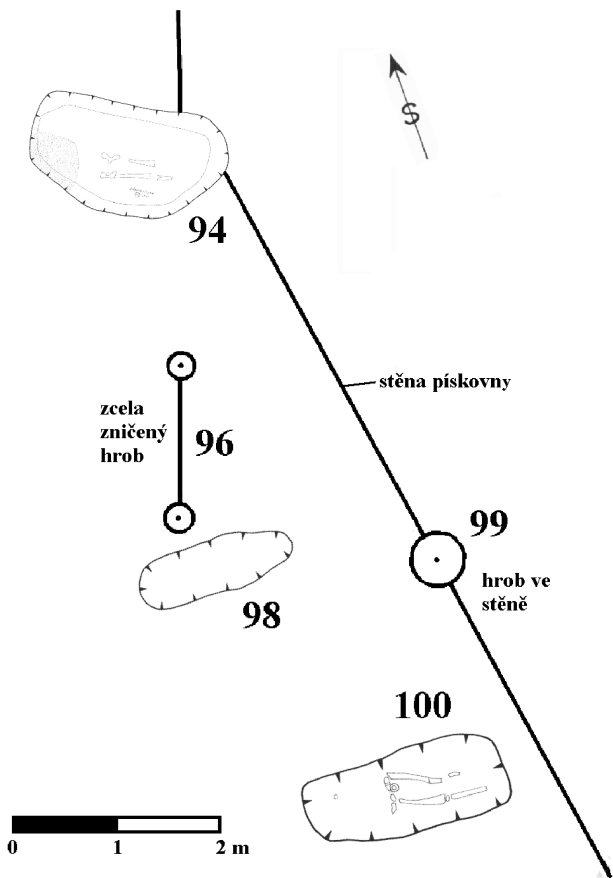
mapa r. 1969-1972. měřítko 1:1000

Tab. VI: Plán zkoumaných ploch v Nové pískovně, bez kúlových jamek (podle Smrž 1977)

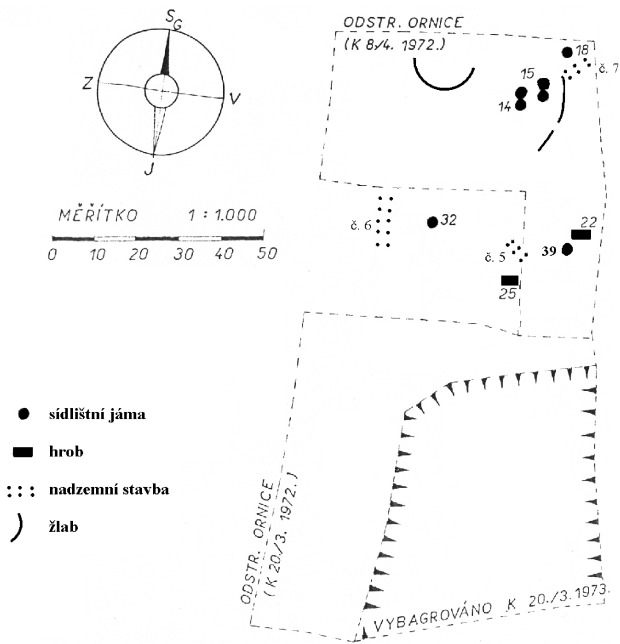
DOBROMĚŘICE duben 1972  
 Sítace s kůl. žlabem IIa systémem  
 kulových jamek ve vých. části skryté plochy A



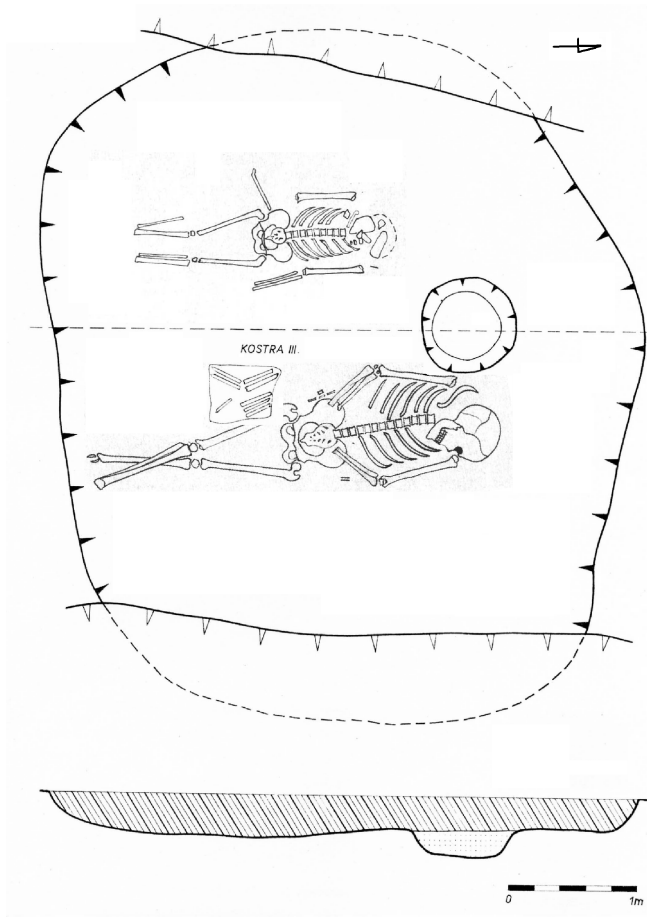
Tab. VII: Detail východní části plochy zkoumané v sezoně 1972 se žlabem II a nadzemní stavbou č. 7 (včetně kulových jamek)




Tab. VIII: Úsek zkoumané plochy ze sezony 1970 se skupinou kostrových hrobů (pouze objekty pojednávávané v textu)



Tab. IX: Plocha výzkumu ze sezony 1972 (označeny pouze objekty pojednáváné v textu)

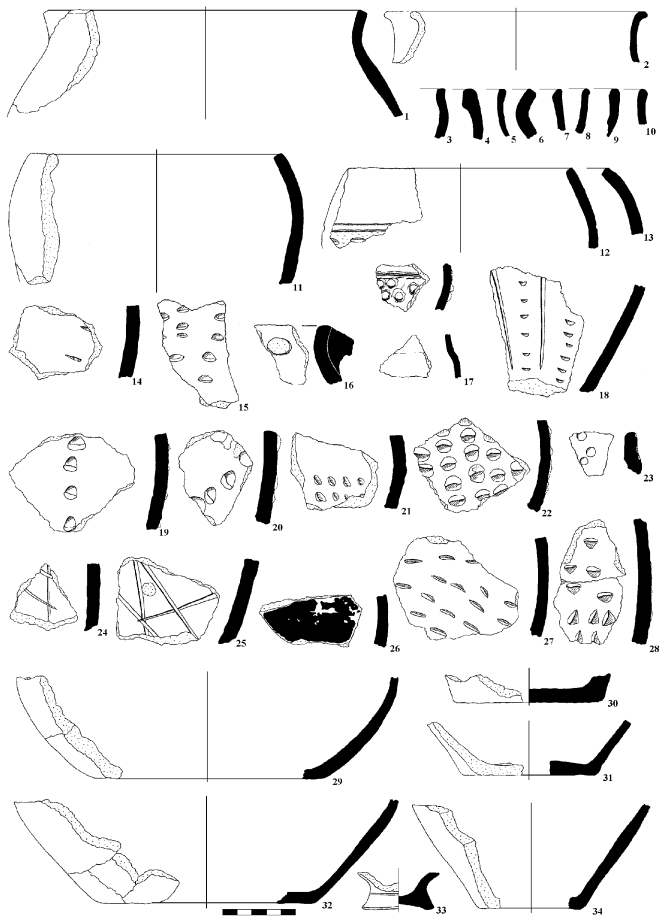


Tab. X: Dobroměřice - Stará pískovna: zahloubená chata D 13/67 (kostra III je skelet psa)

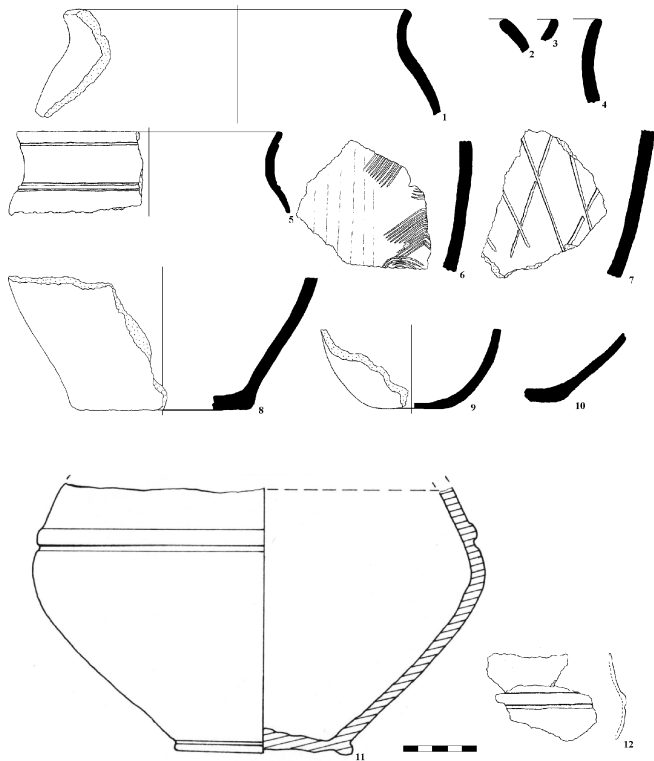


Tab. XI: Dobroměřice - Stará pískovna: zahlobená chata D 13/67



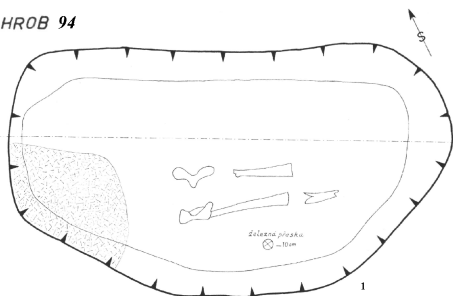


Tab. XII: Dobroměřice - Stará pískovna: zahloubená chata D 13/67

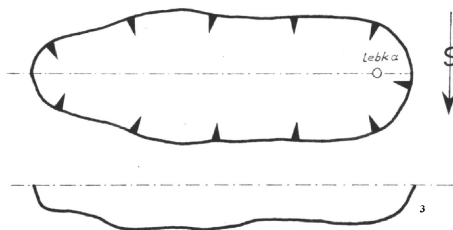


Tab. XIII: Dobroměřice - Stará pískovna: zahloubená chata D 13/67:1-10; urna ze žárového hrobu (objekt D 19?):11; část nádoby s plastickou lištou z objektu D 16(19):12

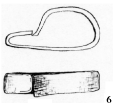
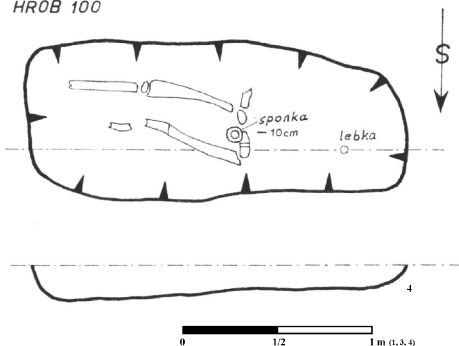
HROB 94



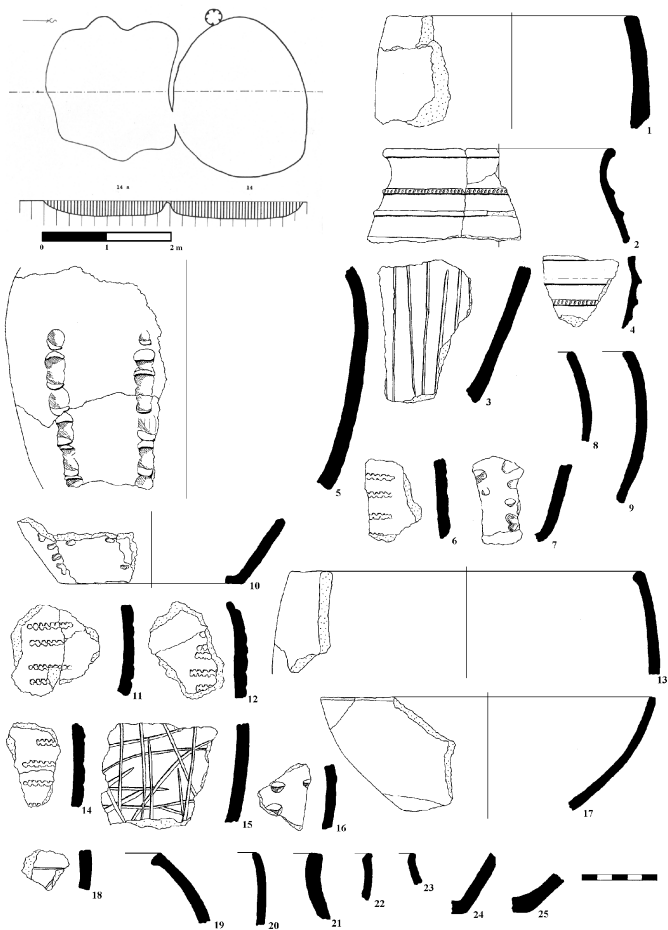
HROB 98



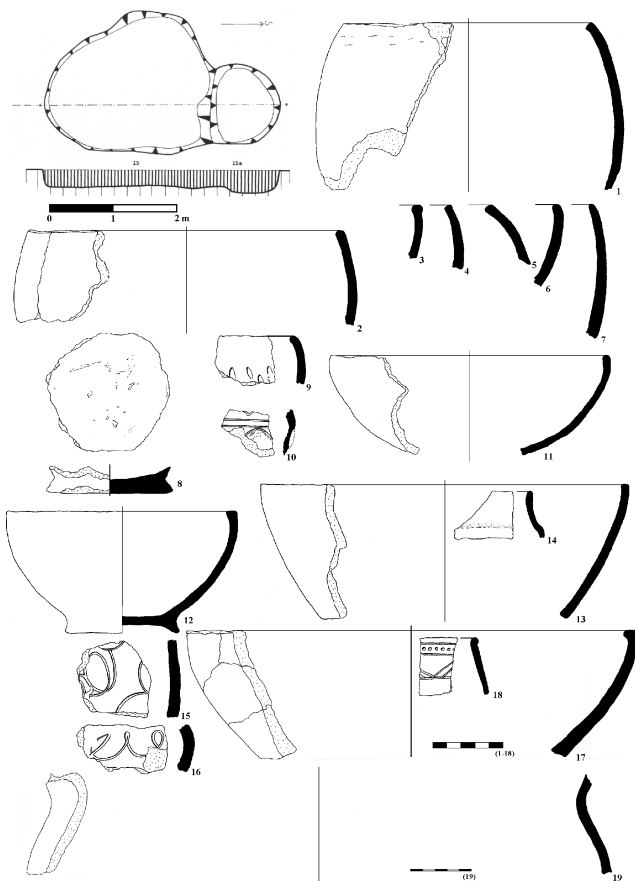
HROB 100



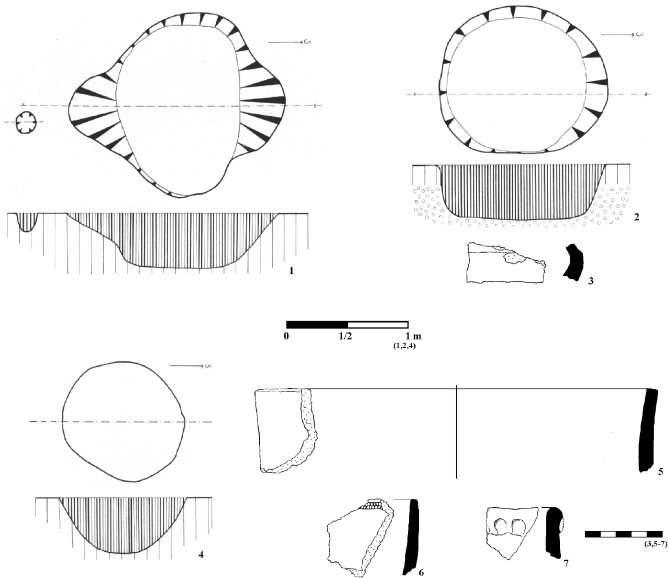
Tab. XIV: Dobroměřice - Nová písekná: kostrové hroby 94/70:1,2; 98/70:3; 100/70:4-6




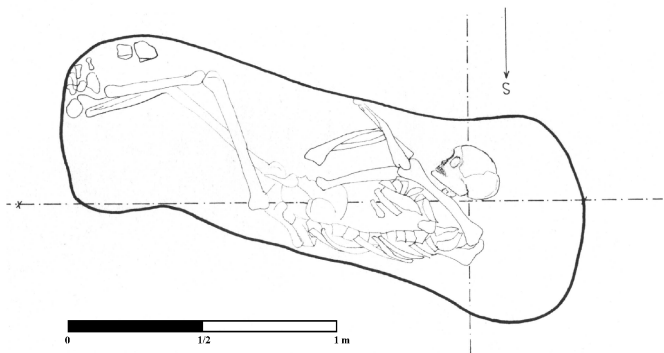
Tab. XV: Dobroměřice - Nová pískovna: objekty D 14:1-10; D 14a:11-25



Tab. XVI: Dobroměřice - Nová pískovna: objekty D 15:1-10; D 15a:11-19

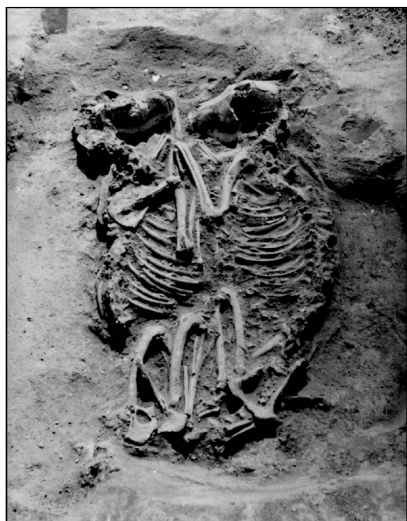
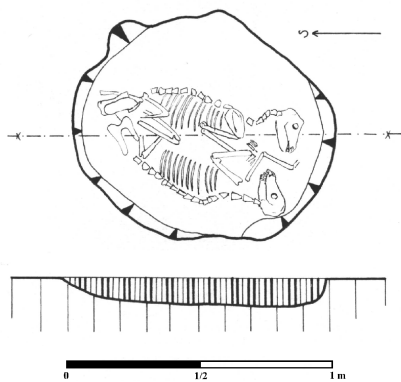


Tab. XVII: Dobroměřice - Nová pískovna: objekty D 18:1; D 32:2-3; D 39:4-7

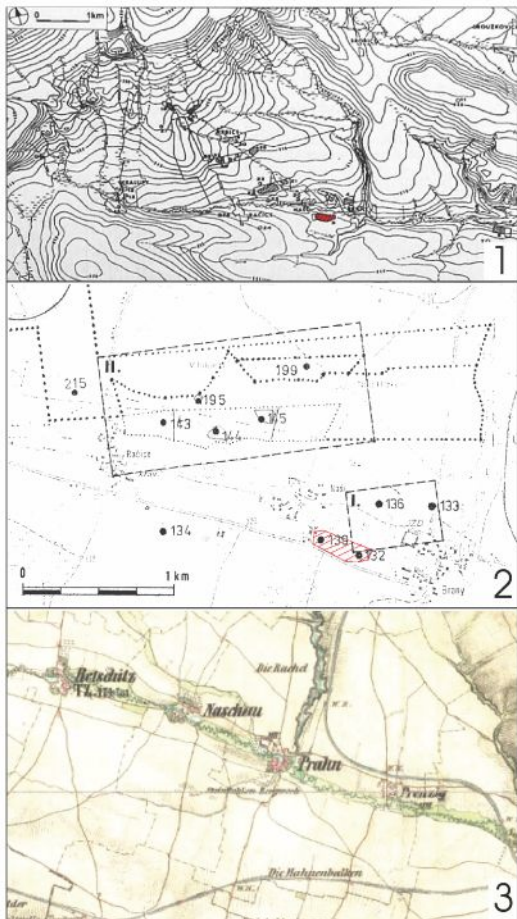


Tab. XVIII: Dobroměřice - Nová pískovna: objekt D 22

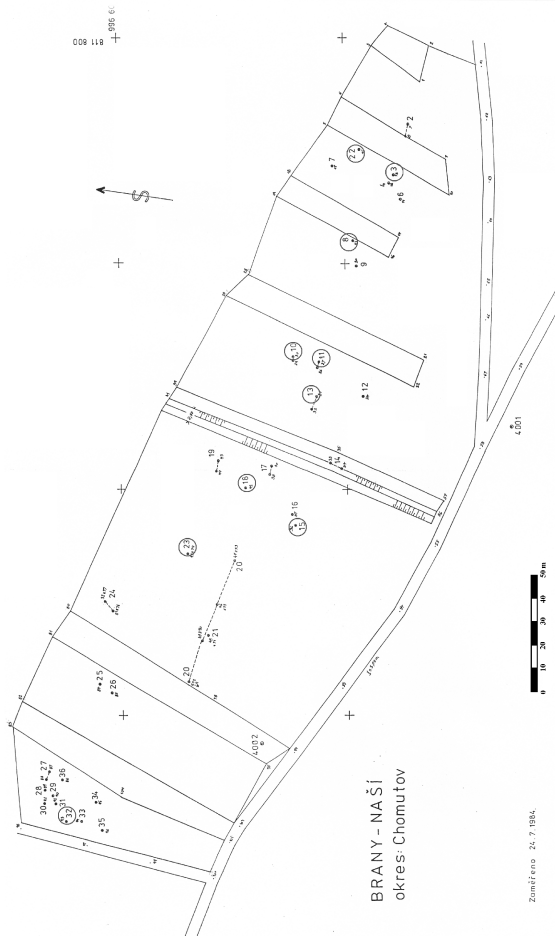




Tab. XIX: Dobroměřice - Nová pískovna: objekt D 25



Tab. XX: Březno u Chomutova - “Brany-Naší”, 1 - rekonstrukční mapa povodí Hutné (podle Smrč 1999, plocha hodnoceného výzkumu označena červeně); 2 - zaměření výzkumů na katastru obcí Brany a Naší (archiv ÚAPPSZČ, červeně označena plocha hodnoceného výzkumu); 3 - výsek z 2. Vojenského mapování z let 1836-1852 (zdroj: <http://oldmaps.geolab.cz/>)



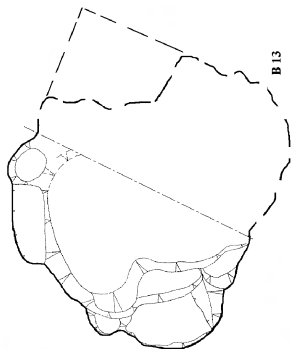
Tab. XXI: Plán výzkumu na lokalitě Březno u Chomutova - "Brany-Naší" (zakroužkovány objekty z doby římské)



B 10

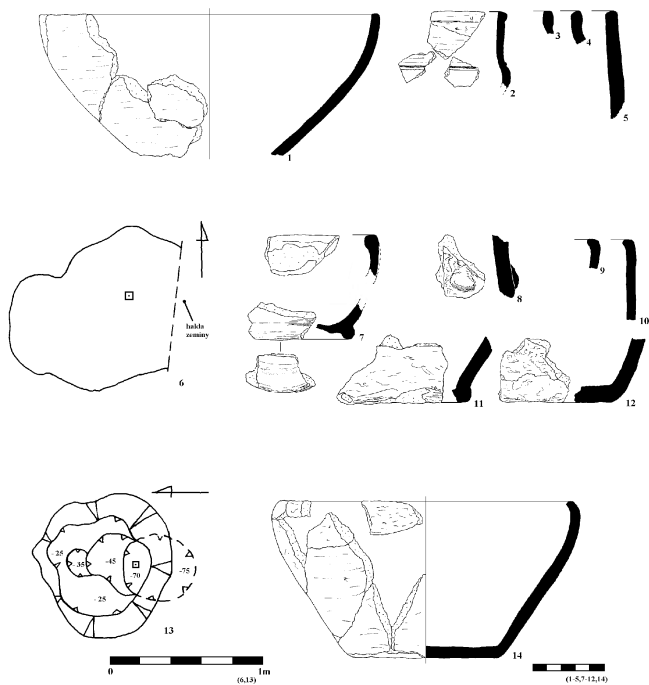


B 11

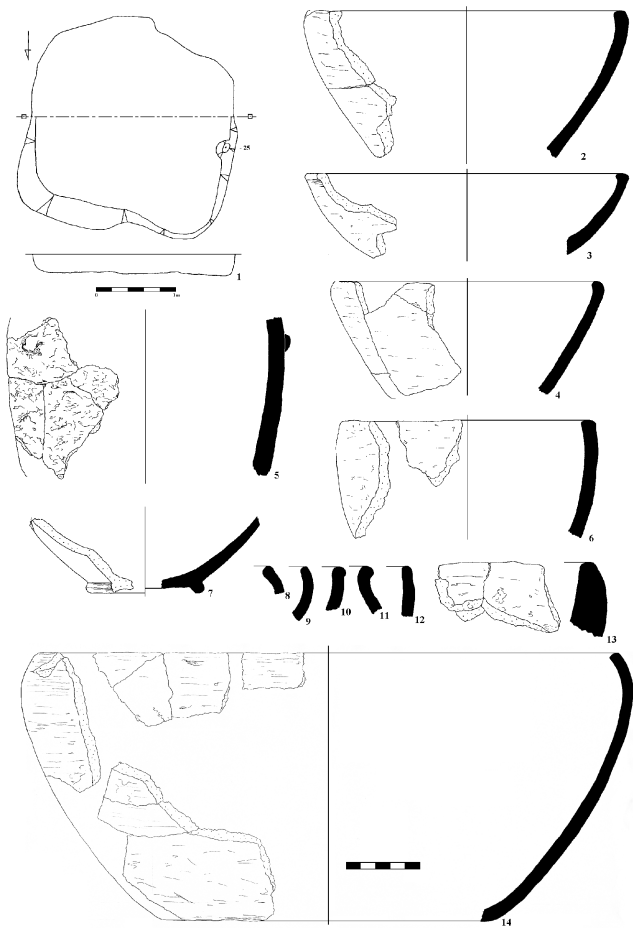


B 13

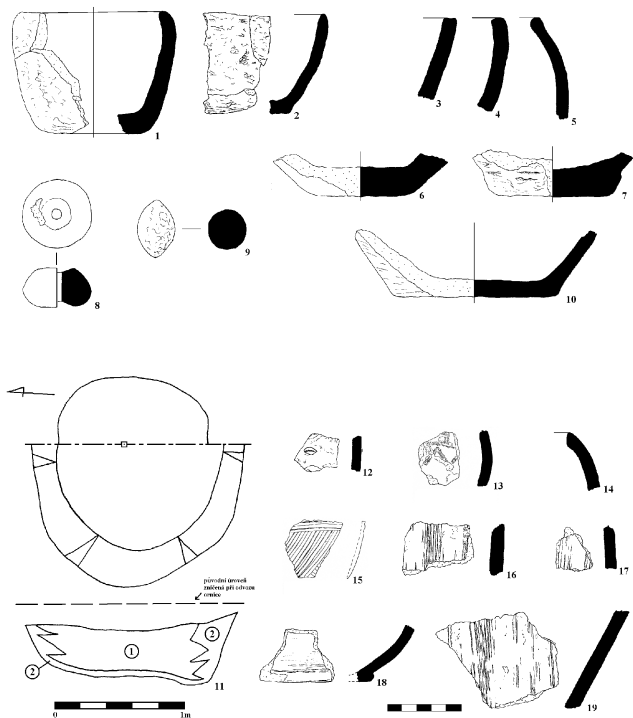
Tab. XXII: skupina objektů (B 10, B 11 a B 13) z centrální části zkoumané plochy



Tab. XXIII: Březno u Chomutova - "Brany-Naší": objekty B 3:1-5; B 8:6-12; B 15:13-14

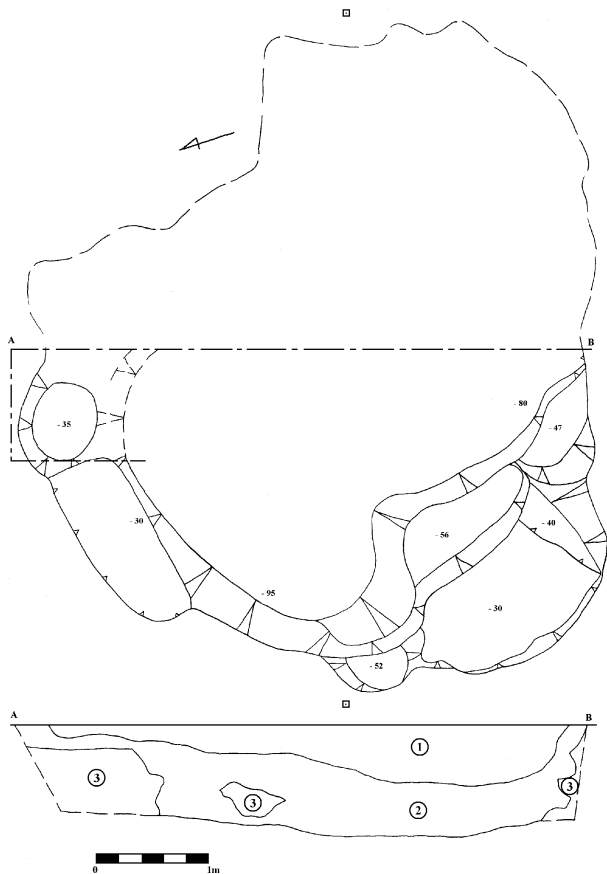


Tab. XXV: Březno u Chomutova - "Brany-Naší": zahlobená chata B 11

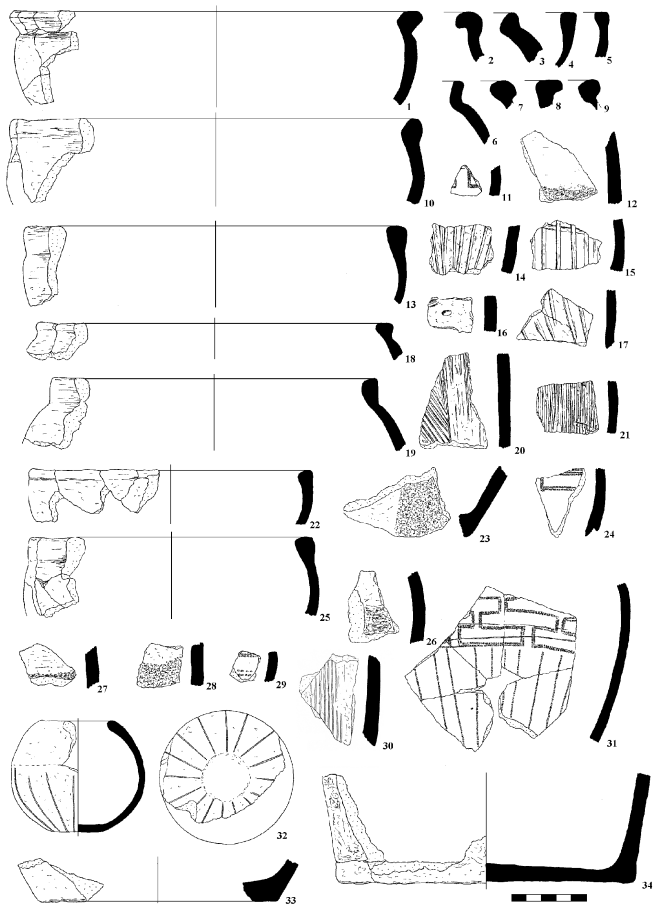


Tab. XXVI: Březno u Chomutova - "Brany-Naší": zahloubená chata B 11:1-10; B 22:11-19 (legenda k profilu B 22: 1 - šedohnědá hlína, 2 - žlutohnědá)

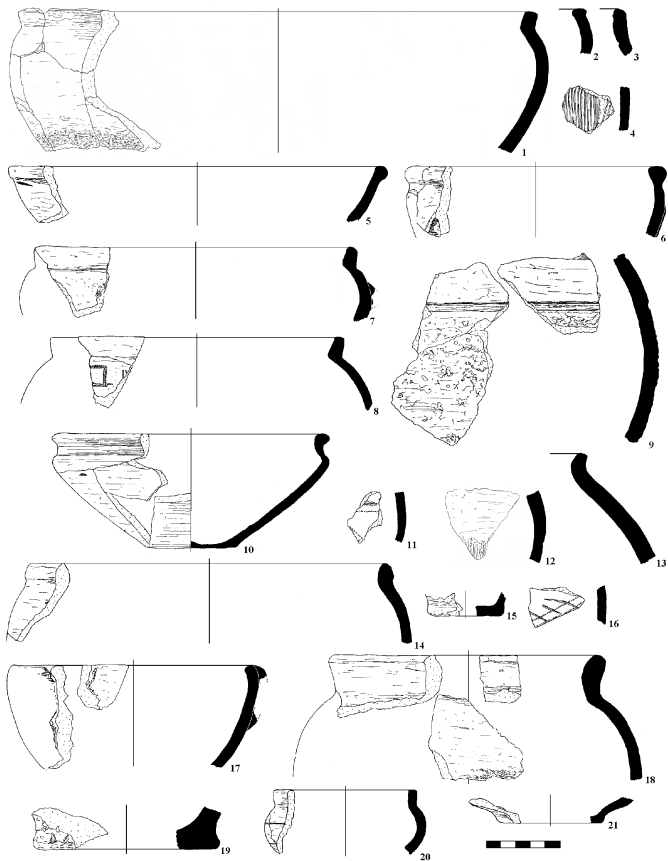




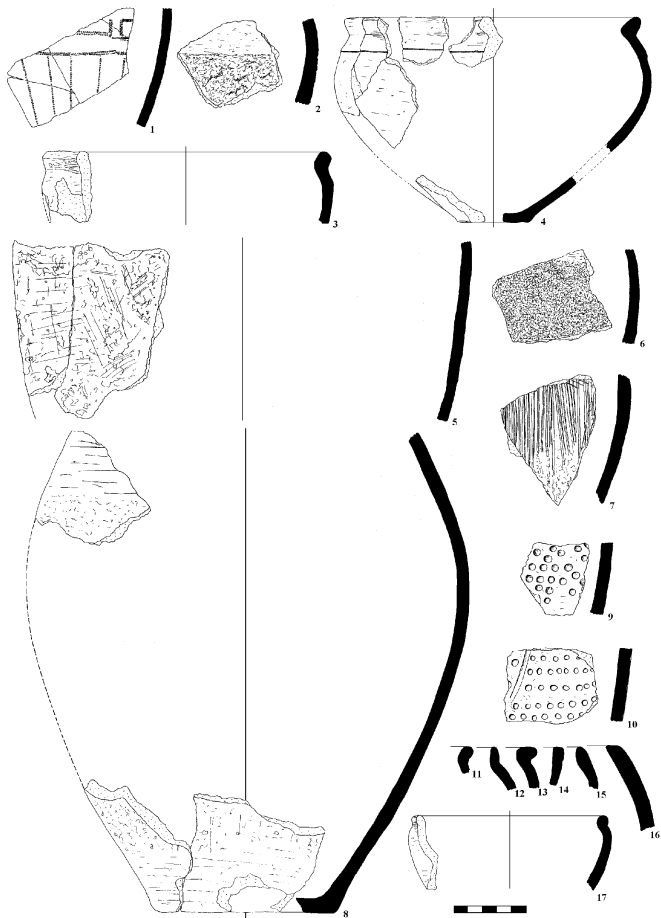
Tab. XXVII: Březno u Chomutova - "Brany-Naší": zahlobená chata B 13  
 (legenda k profilu: 1 - šedohnědá hlína, 2 - žlutohnědá, 3 - žlutá)



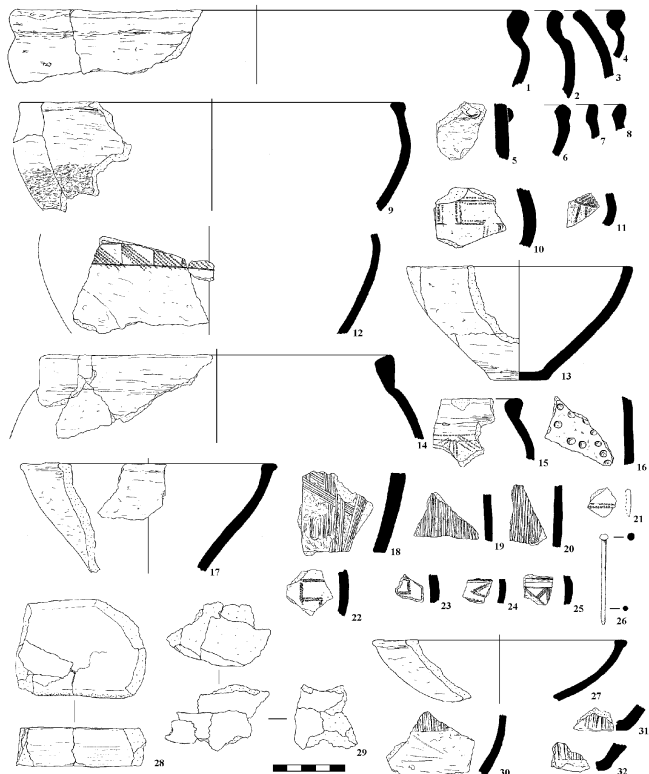
Tab. XXVIII: Březno u Chomutova - "Brany-Našf": zahloubená chata B 13



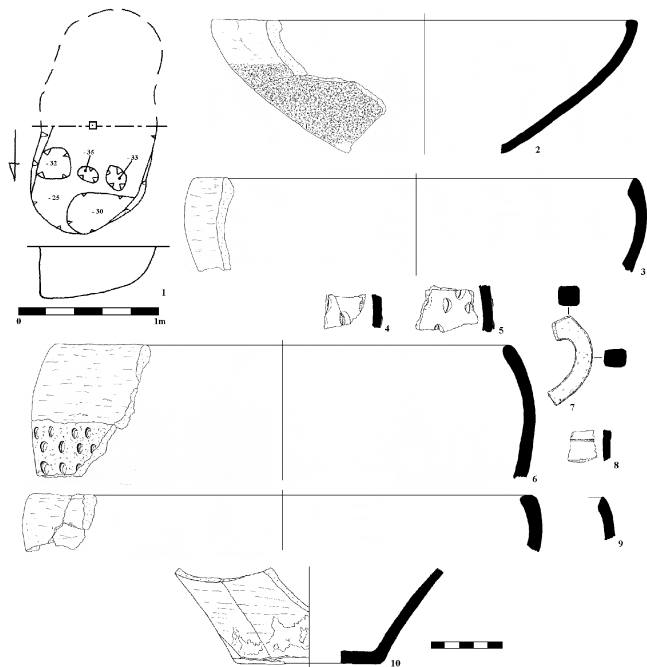
Tab. XXIX: Březno u Chomutova - "Brany-Naší": zahloubená chata B 13




Tab. XXX: Březno u Chomutova - "Brany-Naší": zahloubená chata B 13



Tab. XXXI: Březno u Chomutova - "Brany-Naší": zahloubená chata B 13




Tab. XXXII: Březno u Chomutova - "Brany-Naší": objekt B 18




Tab. XXXIII: Březno u Chomutova - "Brany-Našf": objekt B 23

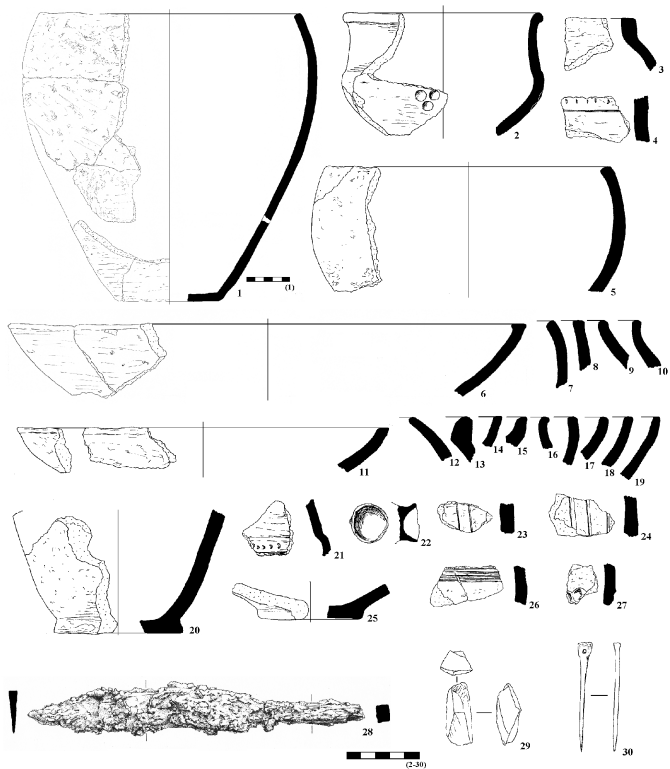




Tab. XXXIV: Březno u Chomutova - "Brany-Naší": objekt B 23



Tab. XXXV: Březno u Chomutova - "Brany-Naší": objekt B 32



Tab. XXXVI: Březno u Chomutova - "Brany-Naší": objekt B 32



Tab. XXXVII: Dobroměřice - Stará pískovna: římsko-provinciální importovaná keramika ze zahloubené chaty D 13/67




Tab. XXXVIII: Dobroměřice - Nová pískovna: 1 - fragment nádoby imitující na kruhu točenou keramiku (objekt D 14), 2 - zlomek zdobený otisky vinutí spony (objekt D 14a)



Tab. XXXIX: Březno u Chomutova - "Brany-Naší": hrnec s černým nátěrem (objekt B 23)

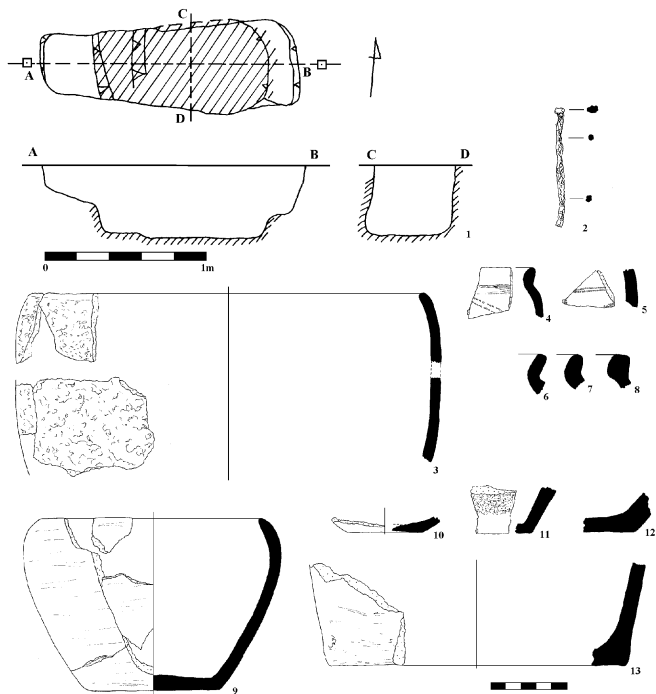


Tab. XL: Březno u Chomutova - "Brany-Naší": fragment zásobní nádoby se stopami po obtáčení (objekt B 32)



Tab. XLI: Přehled typů zdrsňování povrchu nádob (legenda viz Tab. 7 v kapitole 2.1.1 v textu)





Tab. XXIV: Březno u Chomutova - "Brany-Naší": vyhřívací pec B 10