

Seznam příloh

Příloha I. Stratifikační systémy

Graf I. Socioprofesionální kategorie

Graf II. Sociální skupiny

Graf III. Sociální vrstvy

Graf IV. Sociální třídy

Příloha II. Grafy sociálního prostoru jednotlivých zkoumaných škol.

Příloha II. 1. Živnostenská škola pokračovací Kašperské Hory

Graf 1926 - 1945

Příloha II. 2. Základní škola odborná Sušice

Graf 1926 – 1929

Graf 1930 - 1932

Graf 1933 – 1935

Graf 1936 – 1938

Graf 1939 – 1941

Graf 1942 – 1944

Graf 1945 – 1947

Graf 1948 – 1951

Příloha II. 3. Živnostenská škola pokračovací Stachy

Graf 1904 – 1920

Graf 1926 – 1939

Příloha II. 4. Živnostenská škola pokračovací Strašín

Graf 1926 – 1932

Graf 1933 – 1939

Příloha II. 5. Hospodářská škola Sušice

Graf 1923 – 1938

Graf 1939 – 1952

příloha II. 6. Vyšší sociální škola Sušice

Graf 1950 – 1953

Příloha II. 7. Reálná škola Kašperské Hory

Graf 1906 – 1917

Graf 1918 – 1927

Graf 1928 – 1937

Graf 1938 – 1945

Příloha II. 8. Reálné gymnázium Sušice

Graf 1906 – 1917

Graf 1918 – 1927

Graf 1928 – 1937

Graf 1938 – 1953

Příloha II. 9 Akademické gymnázium Štěpánská ulice Staré Město pražské

Graf 1906 – 1911

Příloha III. Majetkové poměry studujících Hospodářské školy v Sušici

Graf 1923 – 1932

Graf 1933 – 1942

Graf 1943 – 1952

Příloha IV. Sociální vzestup a sociální reprodukce

Graf sociální pozice žadatelů o zprostředkování práce

Příloha V. Sociální posun absolventů sušické školy všeobecného vzdělání

Graf 1913 – 1917

Graf 1918 – 1922

Graf 1923 – 1927

Graf 1928 – 1932

Graf 1933 – 1937

Graf 1938 – 1942

Graf 1943 – 1947

Graf 1948 – 1952

Graf 1953 – 1955

Příloha VI. Školní budovy

F 1. Budova č. p. 60/III. Sušice. Převzato z: LHOTÁK, Jan, PACHNER, Jaroslav a RAZÍM, Vladislav, *Památky města Sušice*, Sušice 2012, str. 487, umístění originálu: Muzeum Šumavy Sušice, sign. FA 33/2. přír. č. 1698.

F 2. Budova č. p. 60/III. Sušice. Převzato z: LHOTÁK, Jan, PACHNER, Jaroslav a RAZÍM, Vladislav, *Památky města Sušice*, Sušice 2012, str. 487, umístění originálu: Městský úřad Sušice, Pozůstalost Milan Pokorný.

F 3. Budova 324 – 325/II. Sušice. Převzato z: LHOTÁK, Jan, PACHNER, Jaroslav a RAZÍM, Vladislav, *Památky města Sušice*, Sušice 2012, str. 476, umístění originálu: Muzeum Šumavy Sušice, sign. IX 2 B 53/5, přír. č. 1734.

F 4. Budova č. p. 230 Kašperské Hory. Převzato z: 23. Jahrbuch der Staatsrealschule in Bergreichenstein 1928 – 1929, Kašperské Hory 1929, Titulní strana.

F 5. Budova č. p. 493/II Sušice. Převzato z: LHOTÁK, Jan, PACHNER, Jaroslav a RAZÍM, Vladislav, *Památky města Sušice*, Sušice 2012, str. 482, umístění originálu: SOkA Klatovy, fond Sběrka soudobé dokumentace, karton č. 70, foto č. 20.

F 6. Budova č. p. 9/I. Sušice, Převzato z: LHOTÁK, Jan, PACHNER, Jaroslav a RAZÍM, Vladislav, *Památky města Sušice*, Sušice 2012, str. 462, umístění originálu: Muzeum Šumavy v Sušici, sign. FA 23.

Příloha 1 Stratifikační systémy

Tato příloha ukazuje možnosti členění společnosti do různých stratifikačních systémů. Ty byly stanoveny na základě odborné literatury a doplněny do grafu sociálního prostoru, který byl převzat z Teorie jednání. Jednotlivé stratifikační systémy, jsou popsány v úvodní části této práce.

Graf I. Představuje stratifikační systém socioprofesionálních kategorií.

Graf II. Je stratifikační systém sociálních skupin.

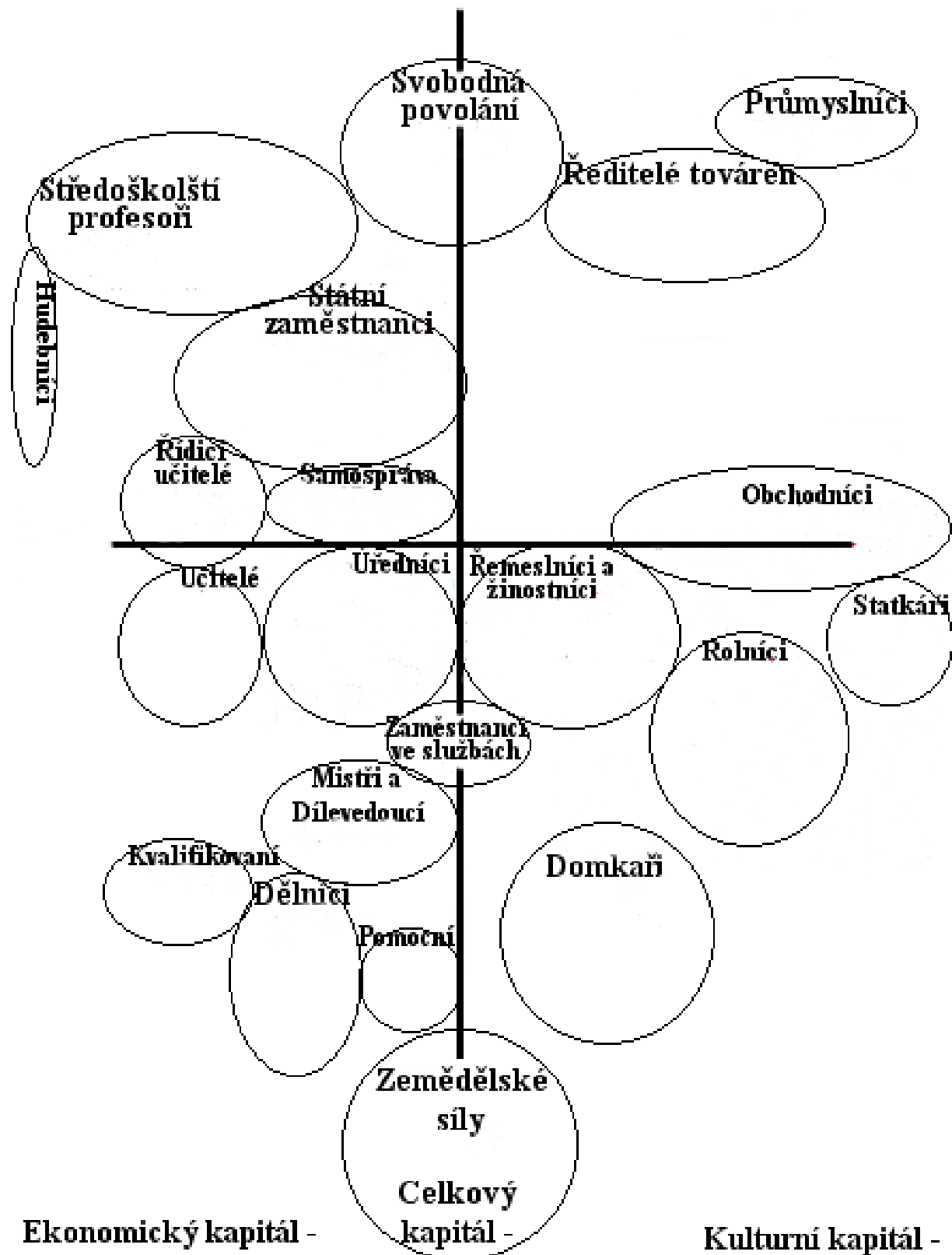
Graf III. ukazuje stratifikační systém sociálních vrstev.

Graf IV. je stratifikační systém marxistických tříd. S tímto konceptem se zde běžně nepracovalo.

Kulturní kapitál +

Celkový kapitál +

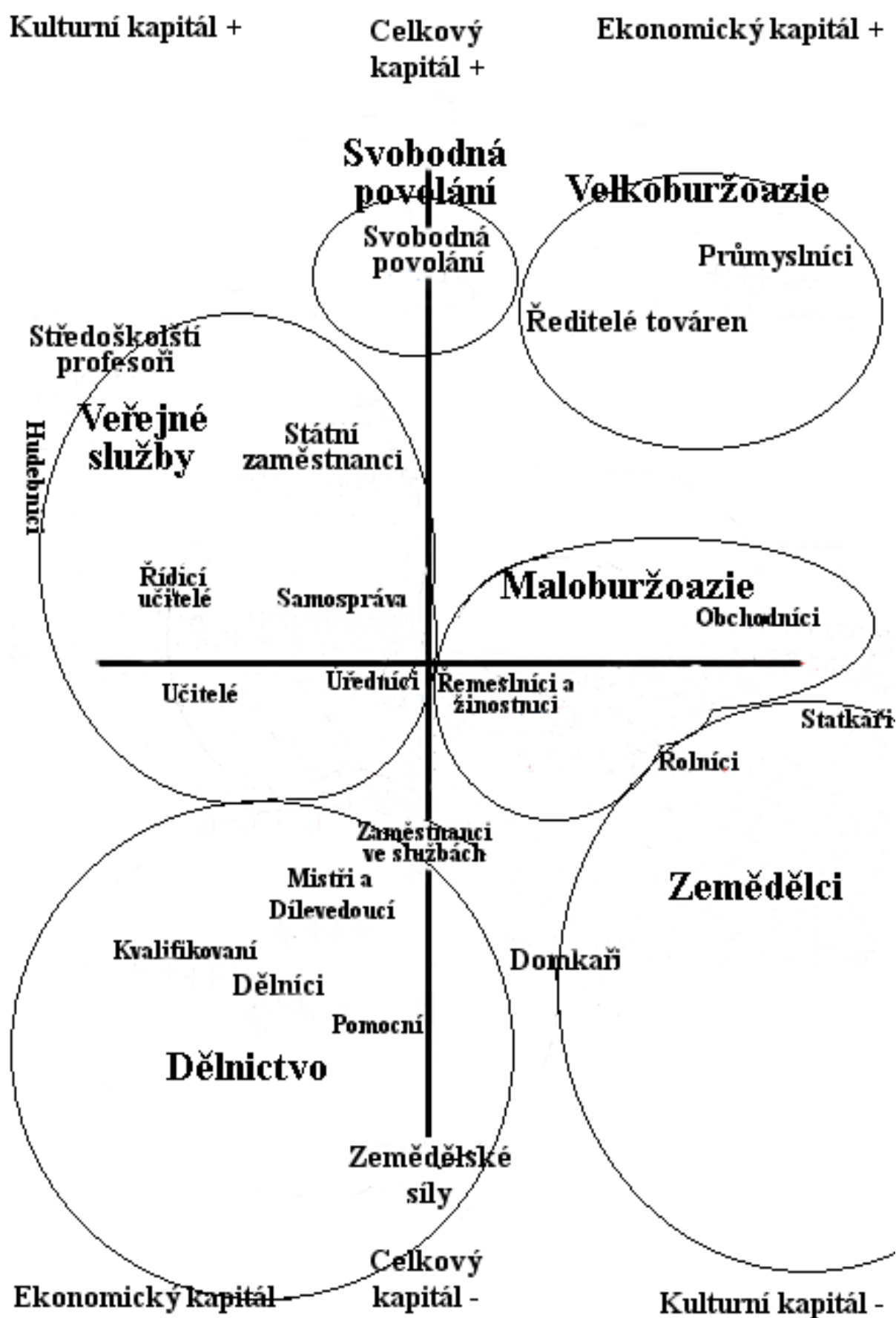
Ekonomický kapitál +

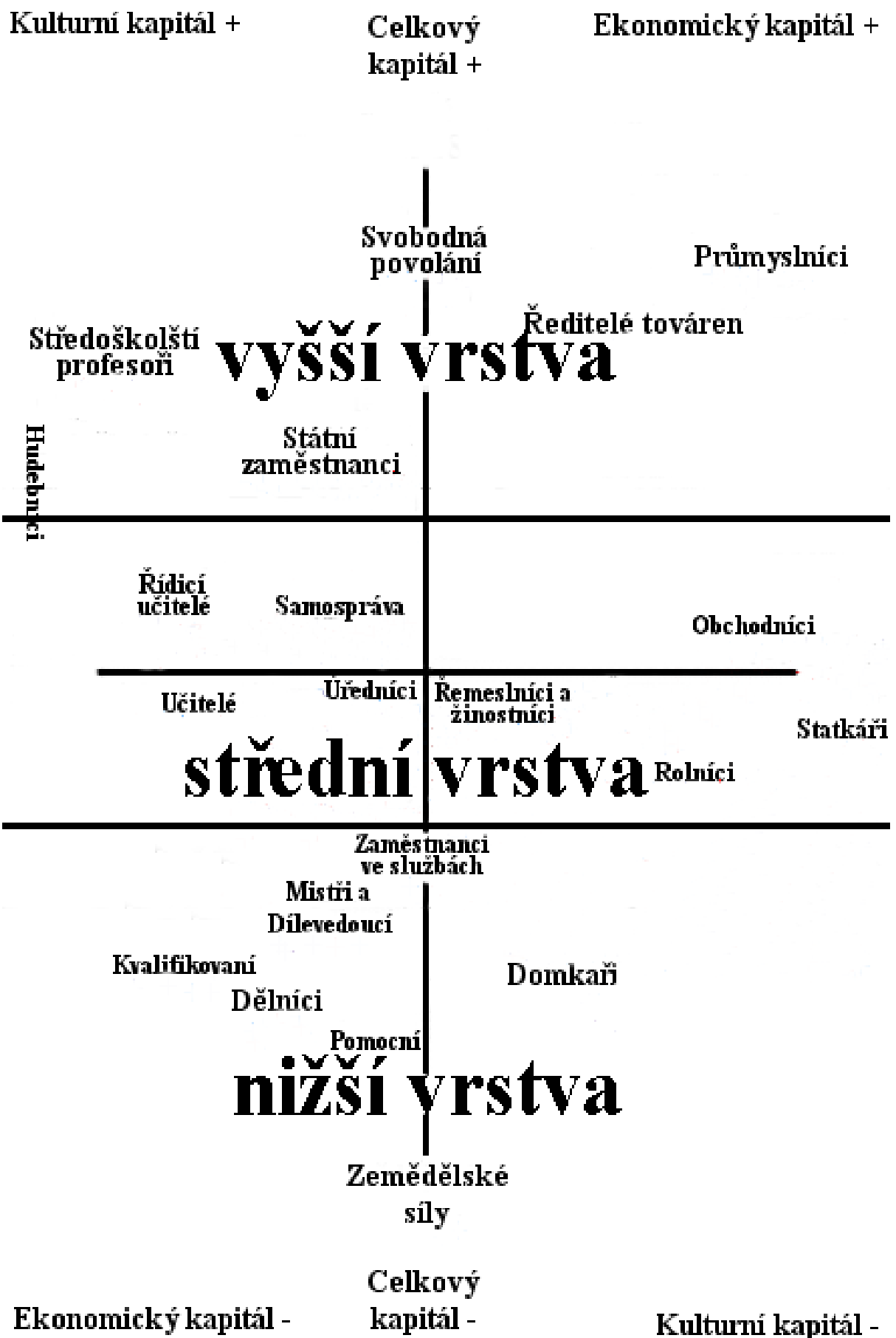


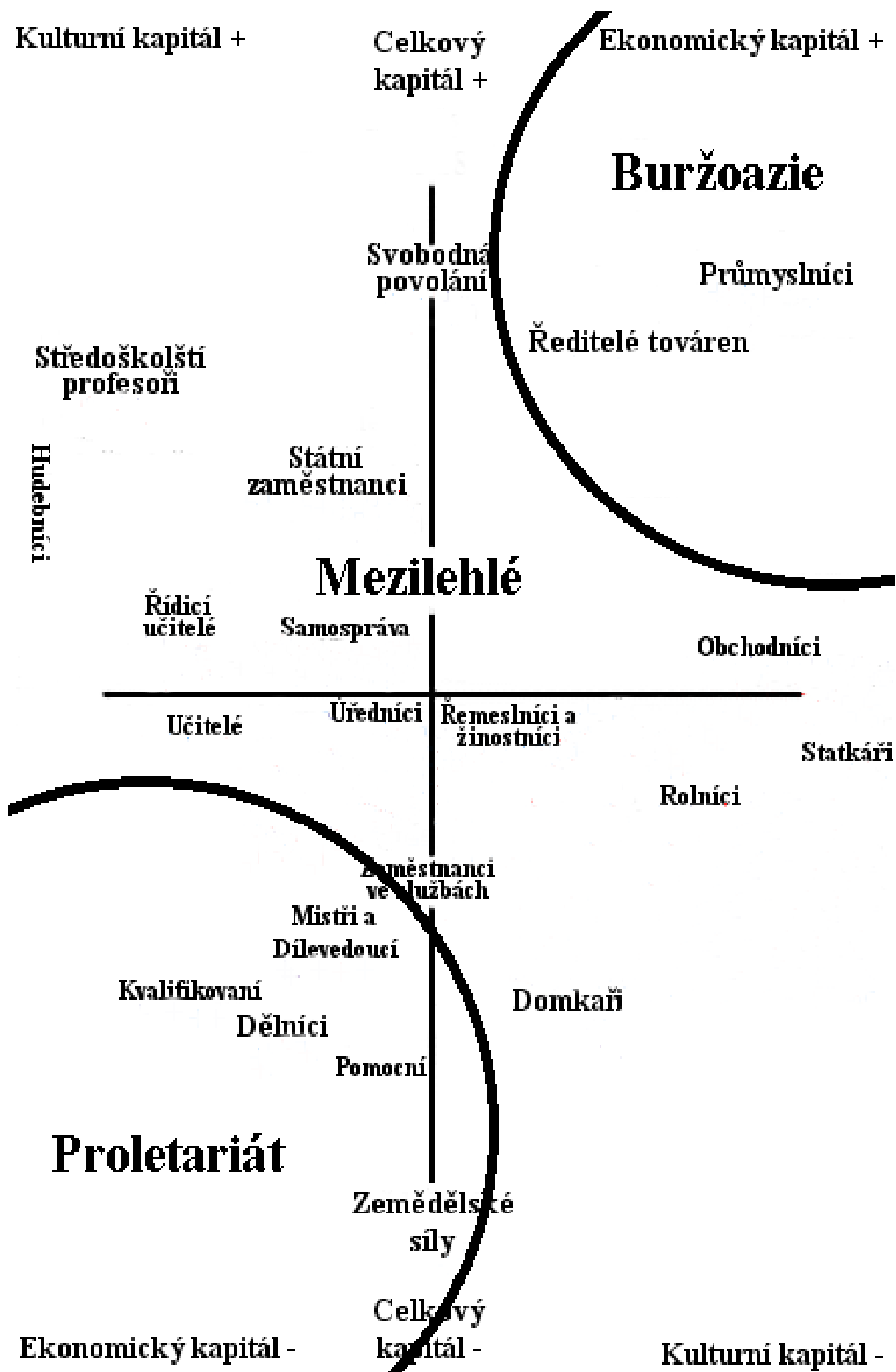
Ekonomický kapitál -

Celkový kapitál -

Kulturní kapitál -



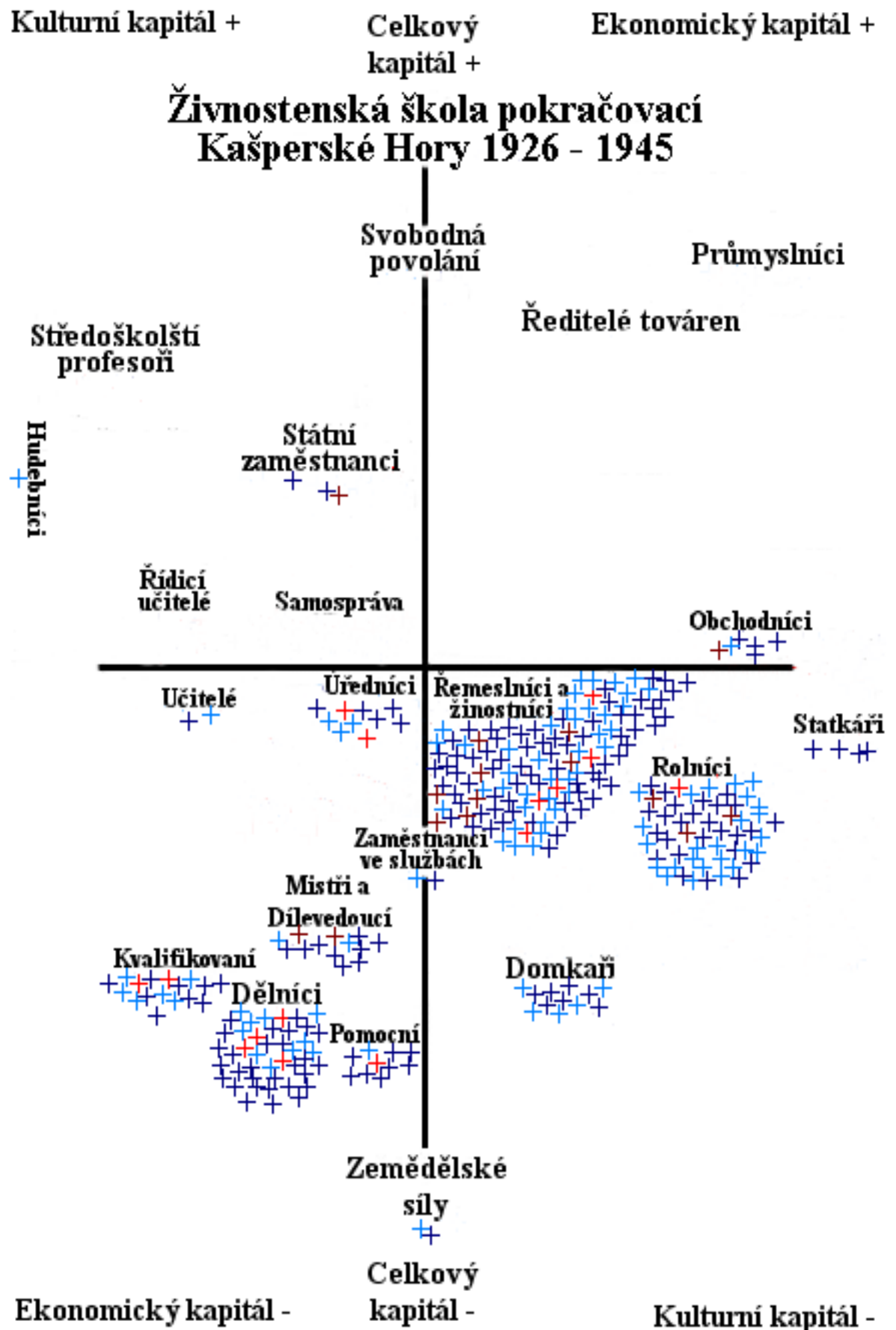




Příloha II. Grafy sociálního prostoru jednotlivých zkoumaných škol

Každý ze studujících dané školy je vynesena na konkrétní místo sociálního prostoru. To je dáno socioprofesionální pozicí jeho otce, tedy zaměstnáním. Jednotlivé socioprofesionální kategorie nejsou vnitřně diferencované a studující do nich byli umístováni s ohledem na to, aby se do vymezeného prostoru vešli a nedocházelo ke „splývání“ studujících z několika socioprofesionálních kategorií. Každý konkrétní studující je představován křížkem. Modrá barva představuje chlapce, červená pak dívky. Tmavý odstín představuje studující, kteří danou školu dokončili, světlý odstín ty, kteří školu nedokončili.

U pokračovacího školství bylo (až na výjimky) možné umisťovat studující do sociálního prostoru, až od školního roku 1926 – 1927, protože do té doby třídní výkazy potřebné údaje neobsahovaly. Vzhledem k velkým rozdílům v počtech studujících jednotlivých škol nebylo možné, aby grafy postihovaly stejná časová období. Rovněž kvůli velké podobnosti jednotlivých škol i grafů sociálního prostoru, zde nebudou uvedeny grafy všech zkoumaných škol, ale pouze výběr. Níže následují grafy škol zařazených do odborného školství a na závěr jsou umístěny grafy škol všeobecných.

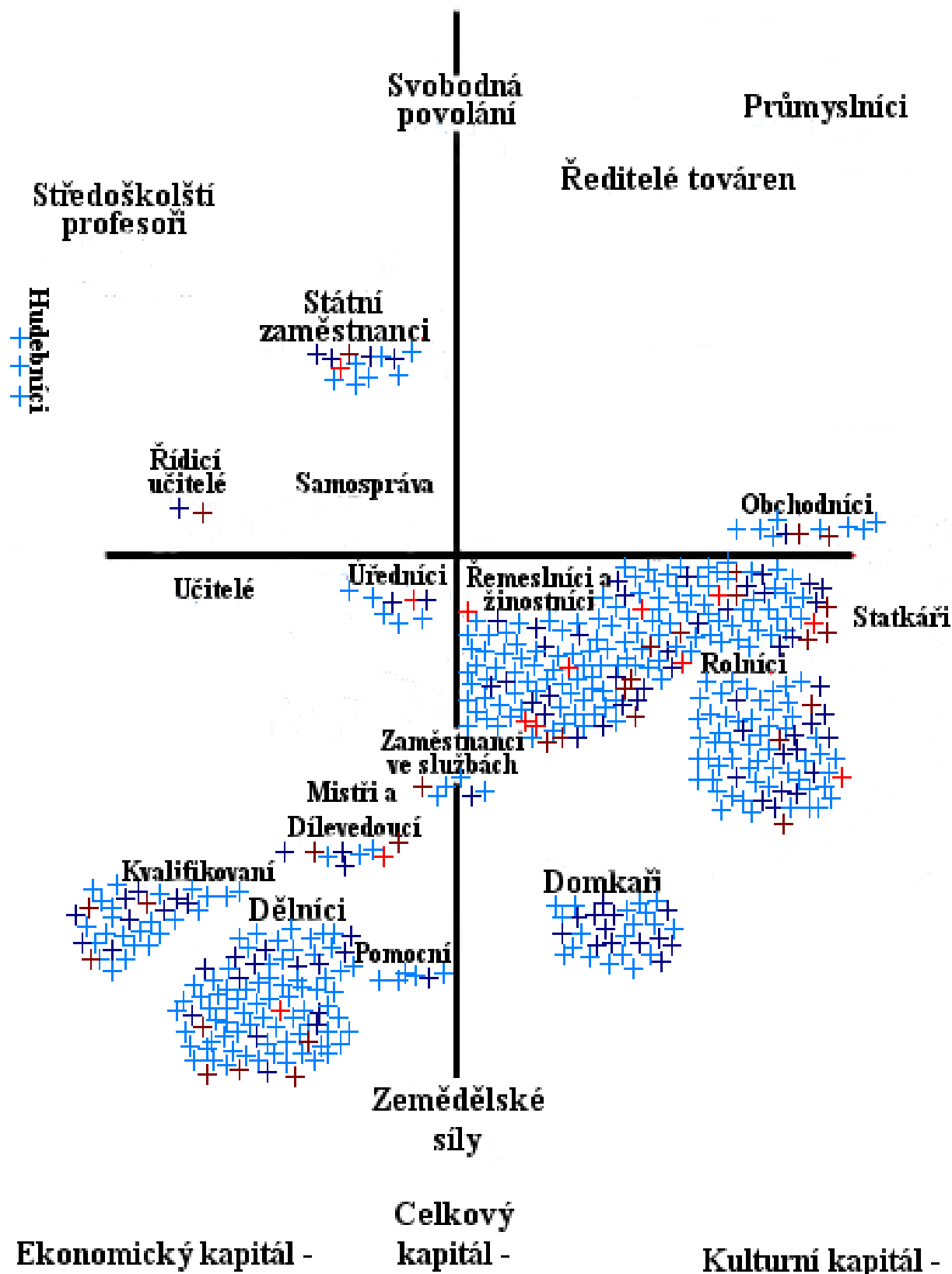


Kulturní kapitál +

Celkový kapitál +

Ekonomický kapitál +

Základní škola odborná Sušice 1926 - 1929

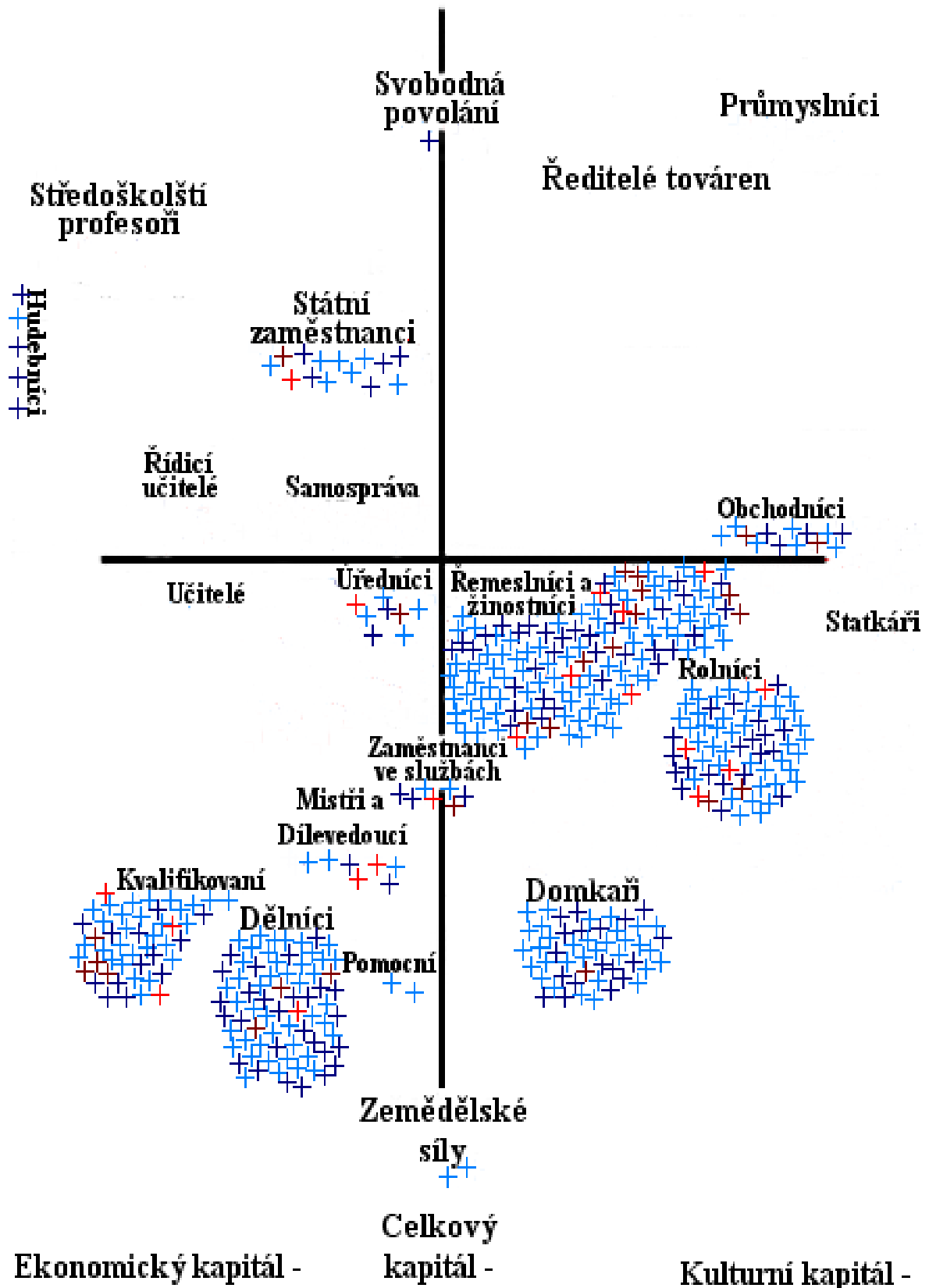


Kulturní kapitál +

Celkový kapitál +

Ekonomický kapitál +

Základní škola odborná Sušice 1930 - 1932

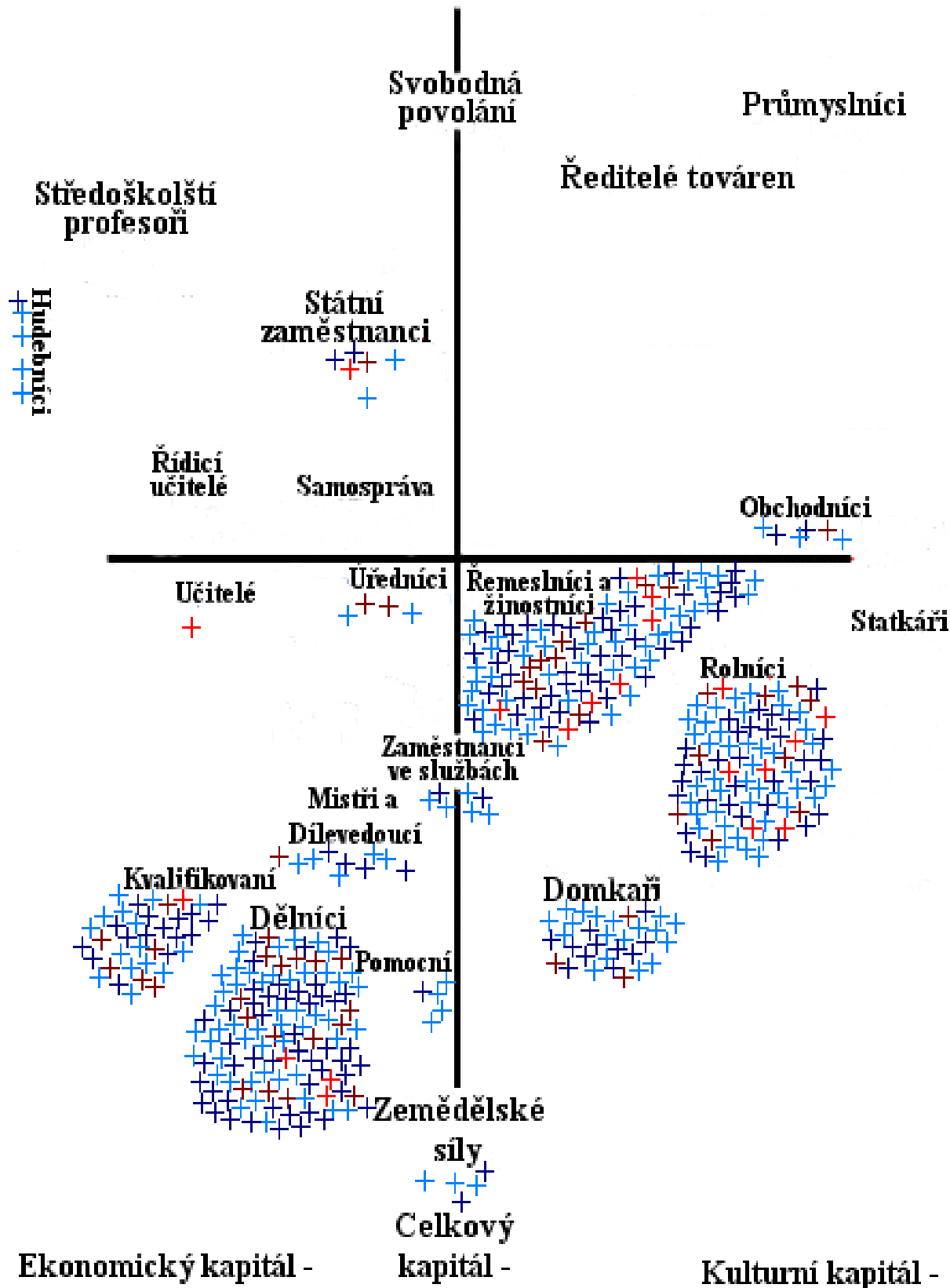


Kulturní kapitál +

Celkový kapitál +

Ekonomický kapitál +

Základní škola odborná Sušice 1933 - 1935

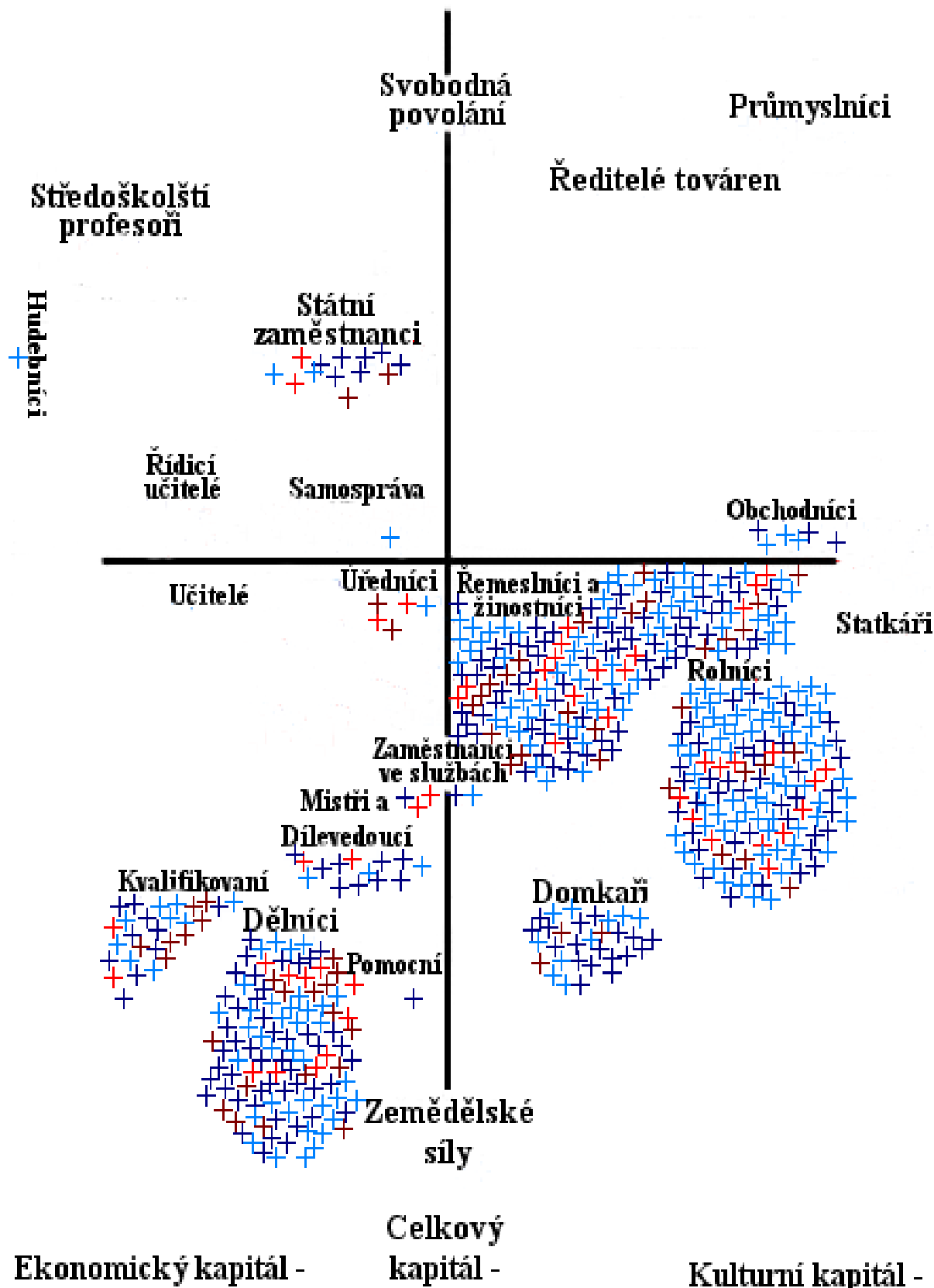


Kulturní kapitál +

Celkový kapitál +

Ekonomický kapitál +

Základní škola odborná Sušice 1936 - 1938

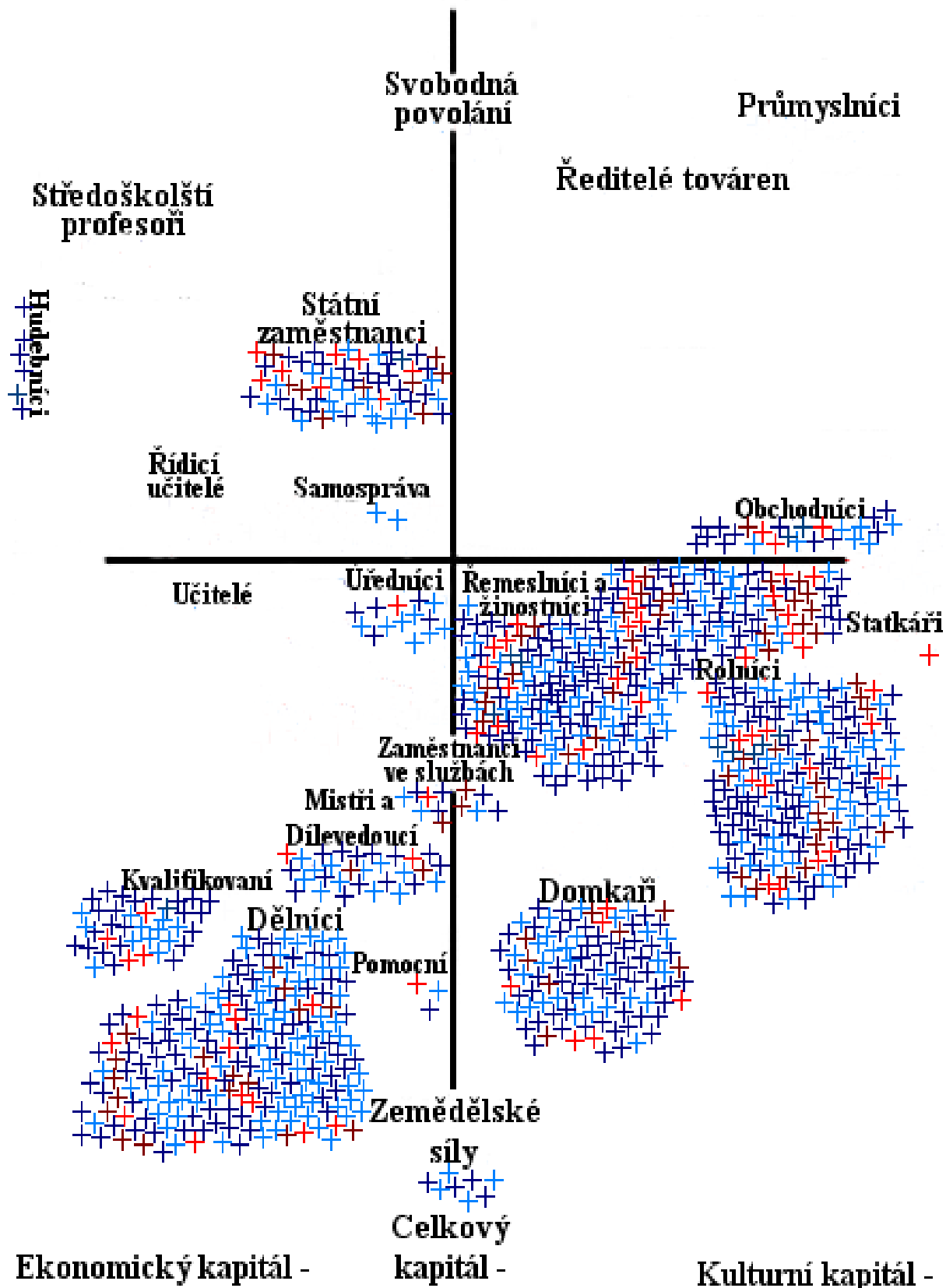


Kulturní kapitál +

Celkový kapitál +

Ekonomický kapitál +

Základní škola odborná Sušice 1939 - 1941

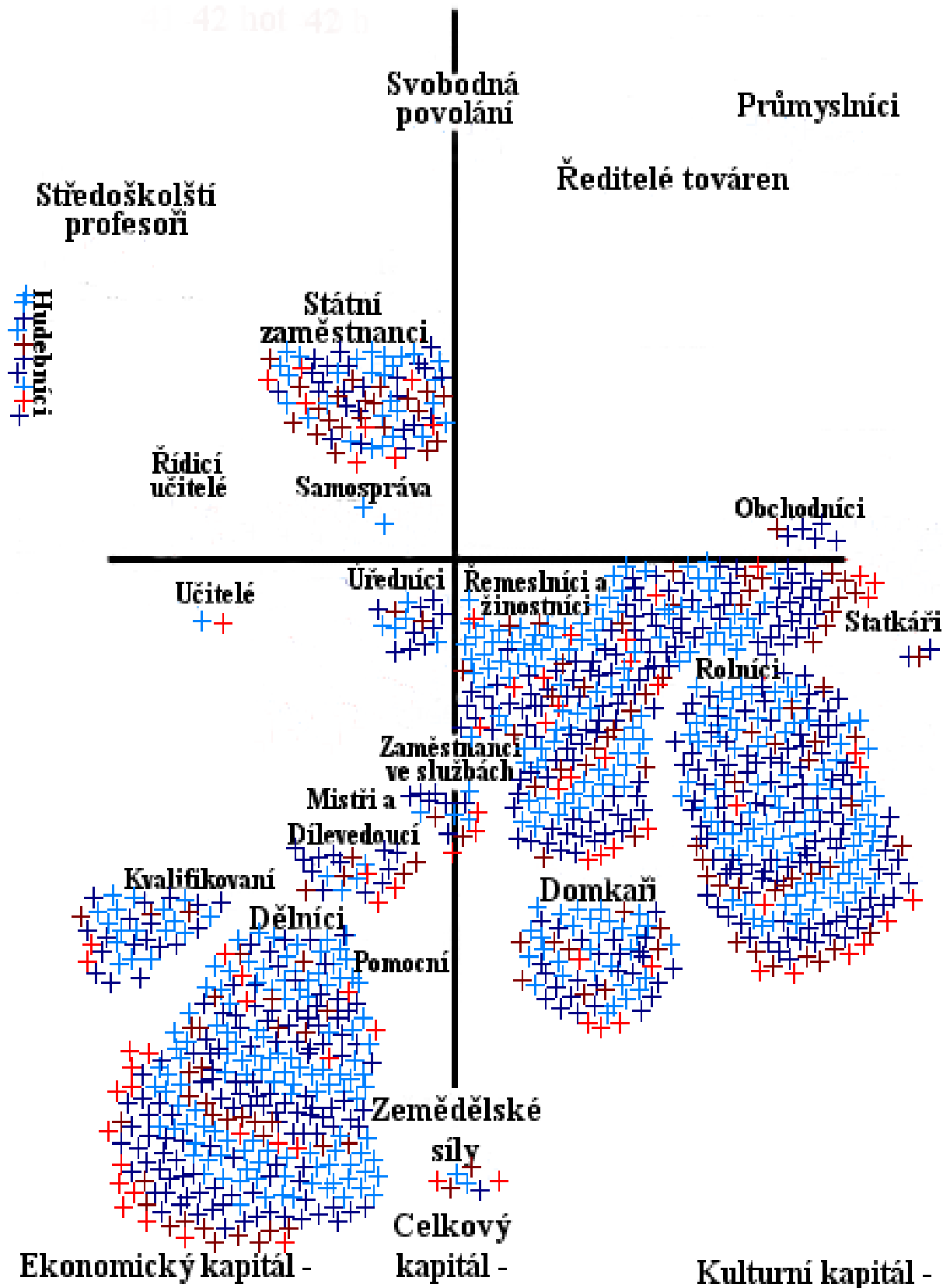


Kulturní kapitál +

Celkový kapitál +

Ekonomický kapitál +

Základní škola odborná Sušice 1942 - 1944

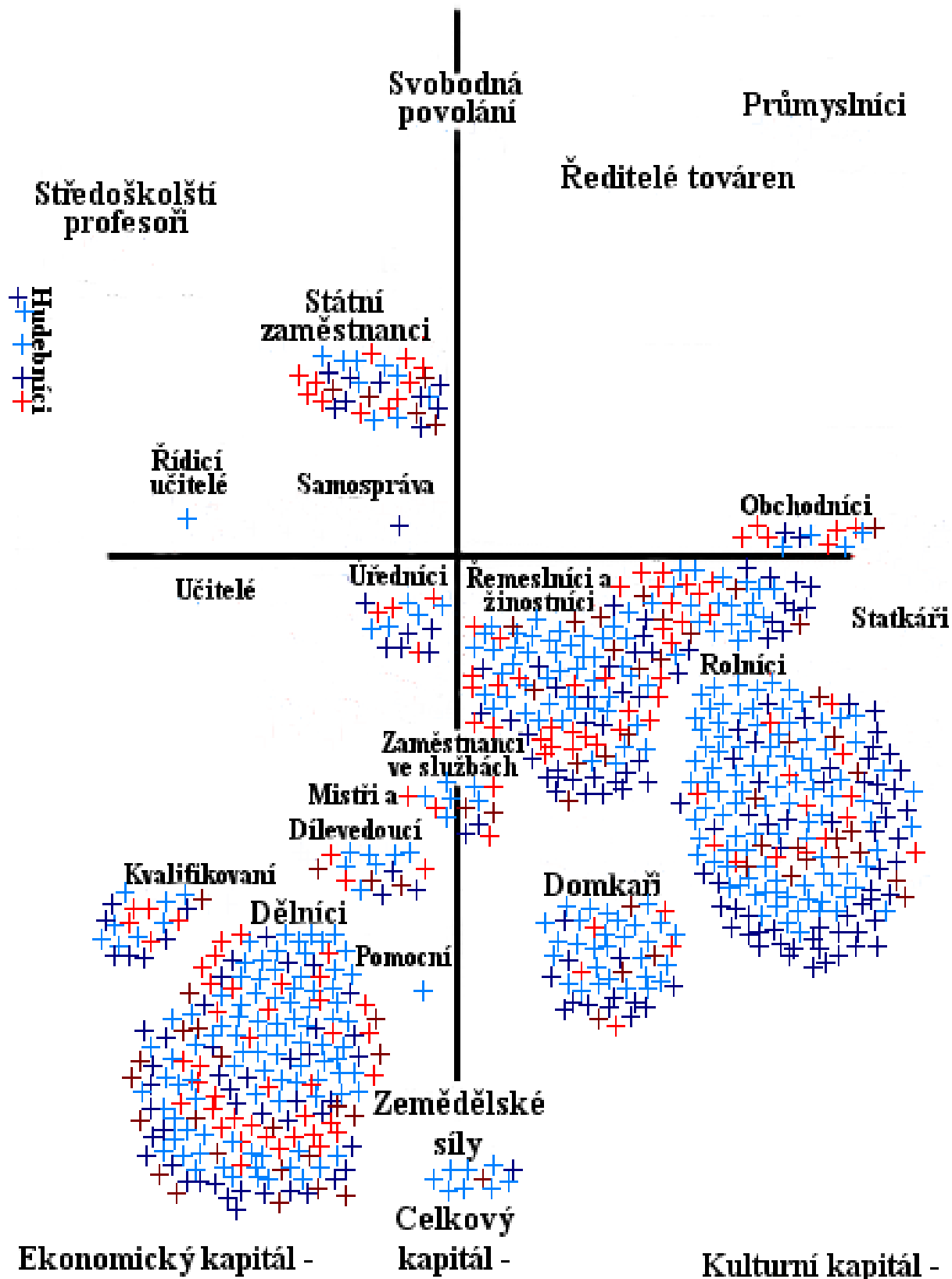


Kulturní kapitál +

Celkový kapitál +

Ekonomický kapitál +

Základní škola odborná Sušice 1945 - 1947



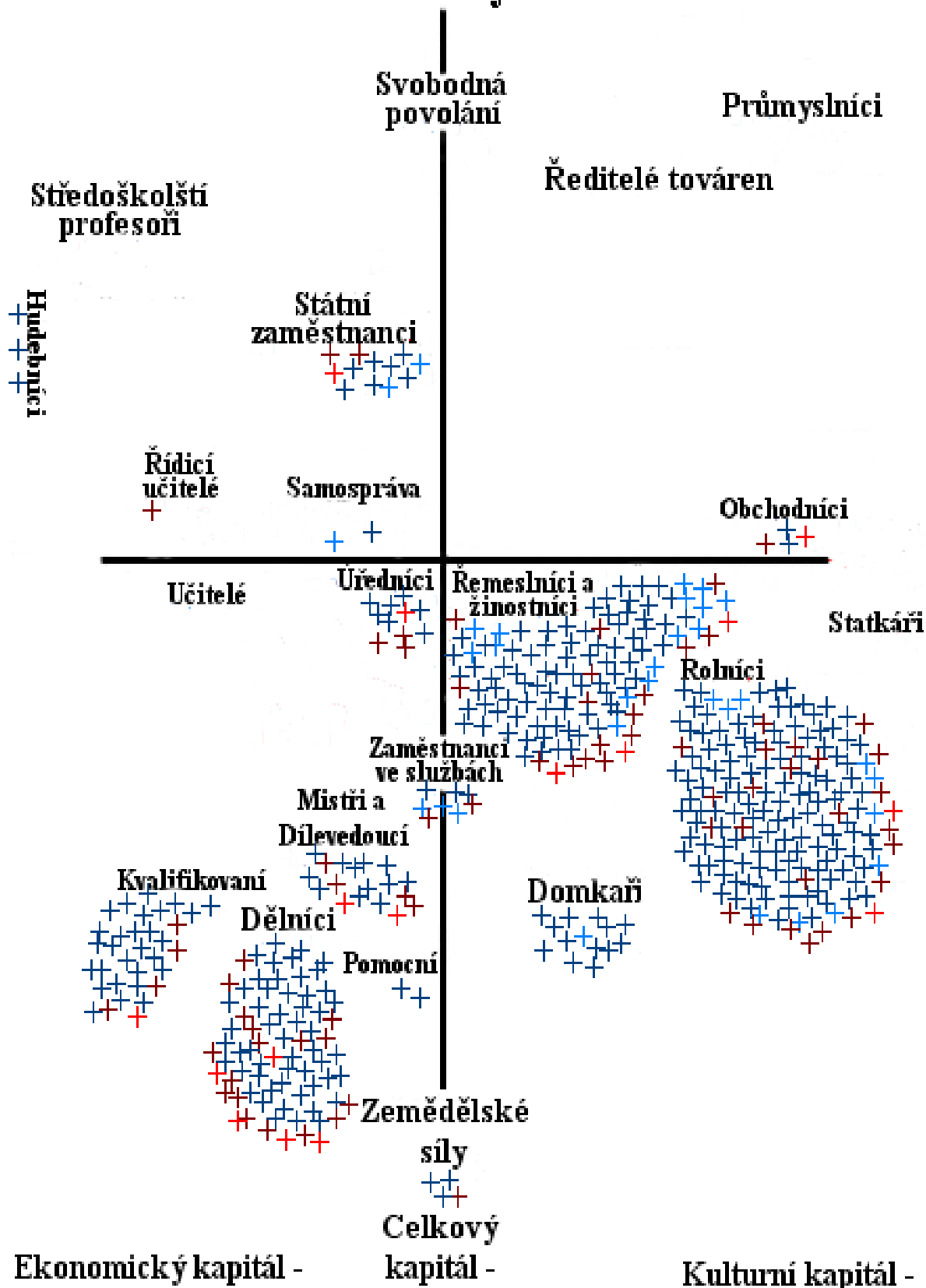
Kulturní kapitál +

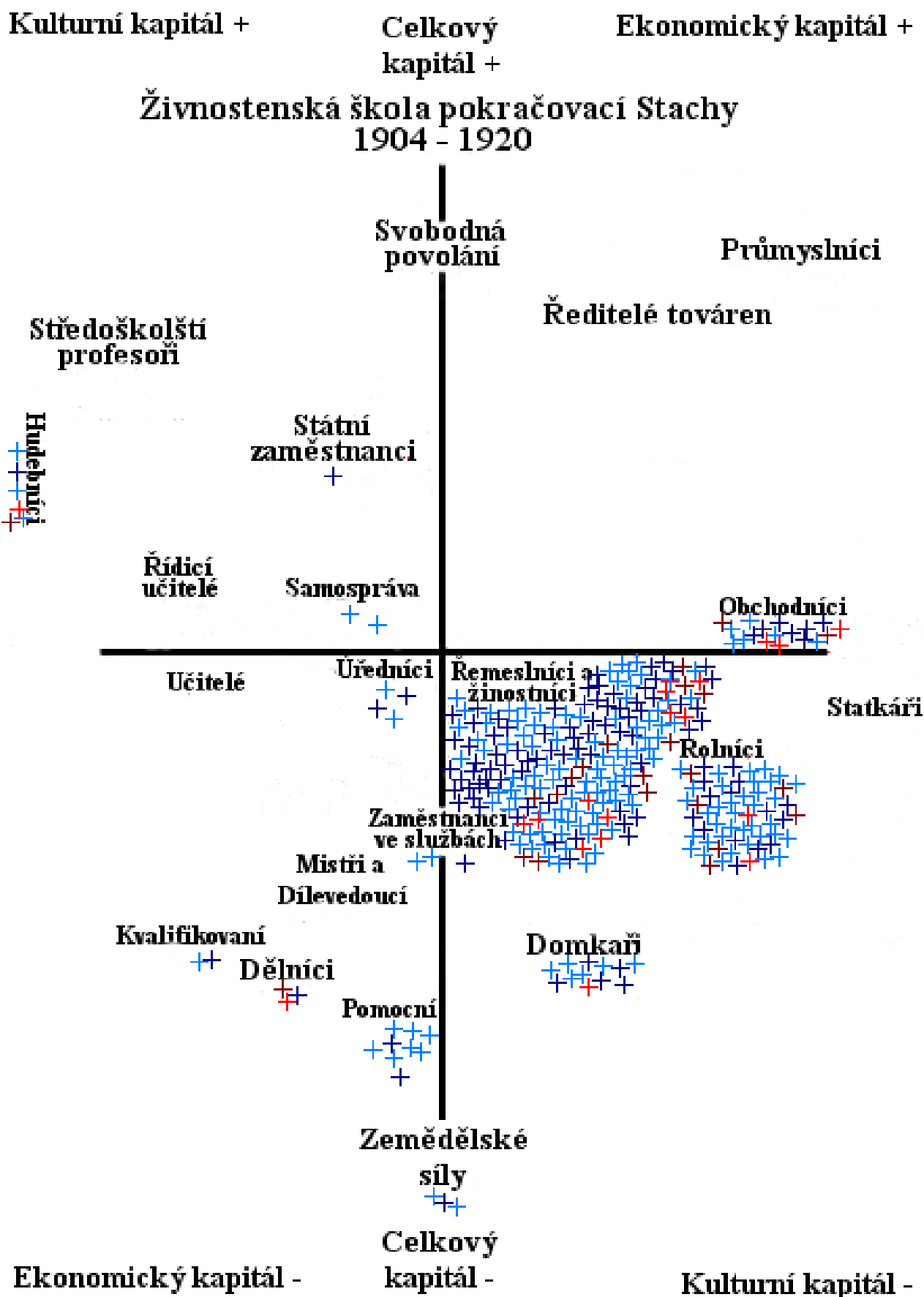
Celkový kapitál +

Ekonomický kapitál +

Základní škola odborná Sušice 1948 - 1951

III. třídy



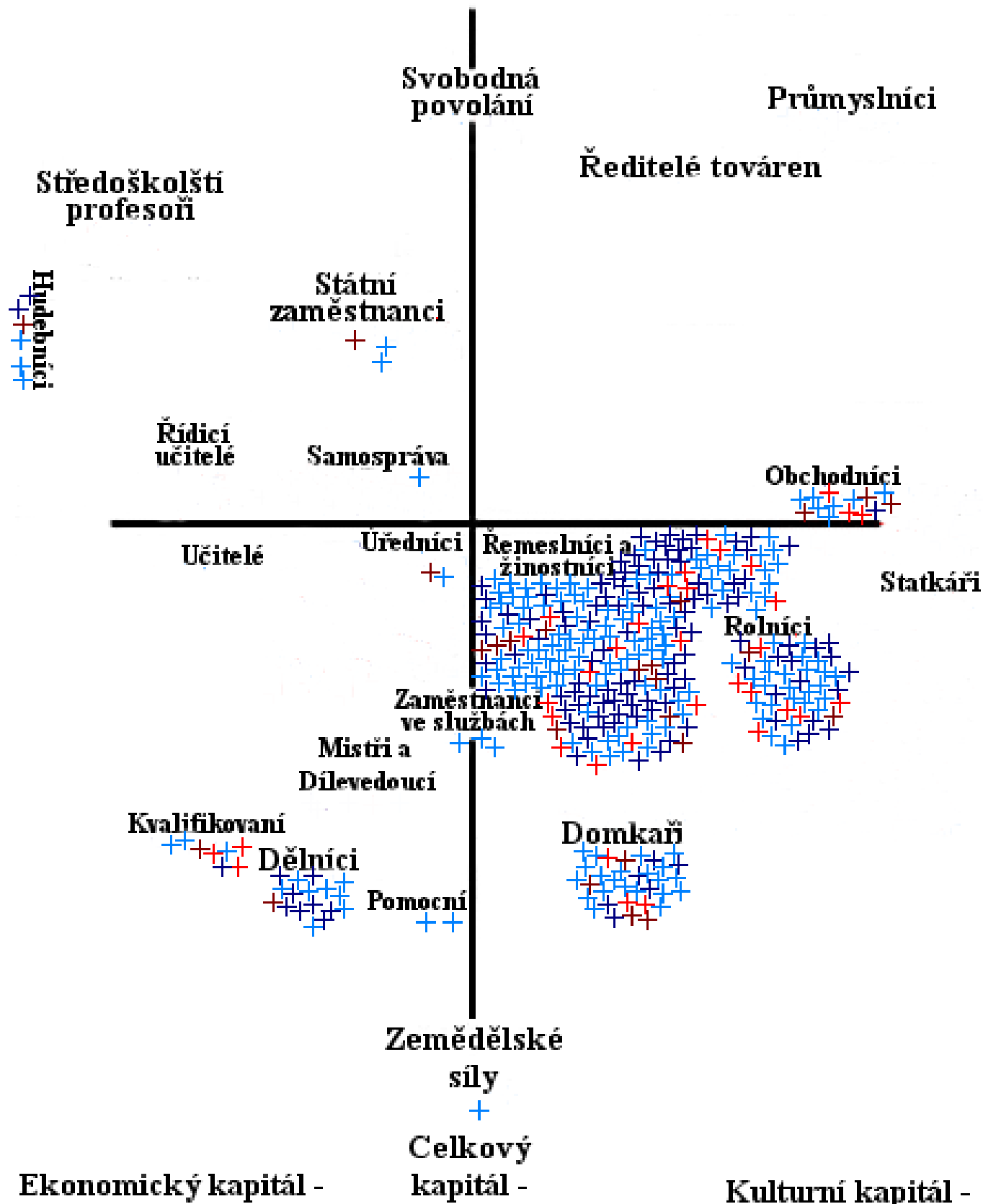


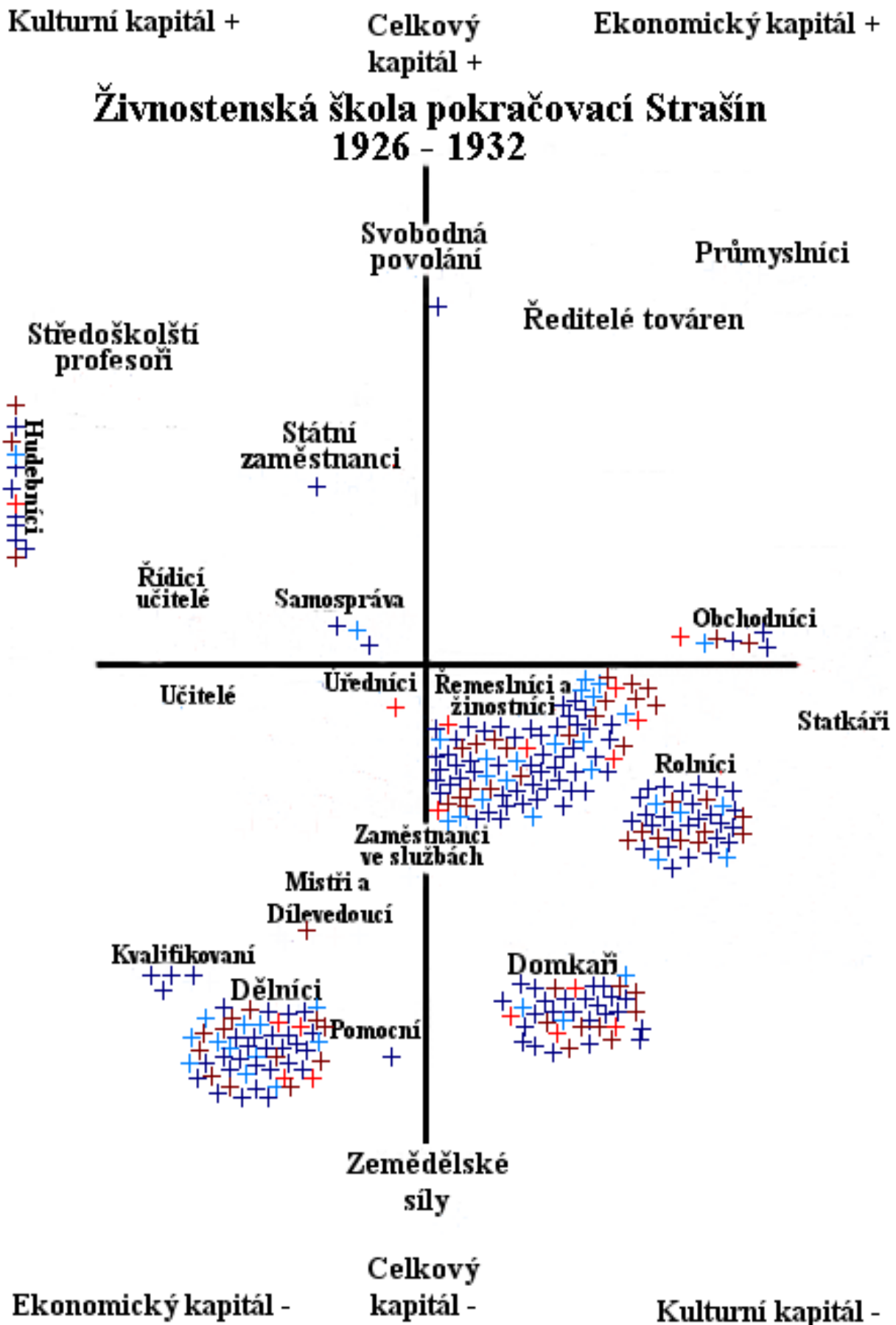
Kulturní kapitál +

Celkový kapitál +

Ekonomický kapitál +

Živnostenská škola pokračovací Stachy 1926 - 1939



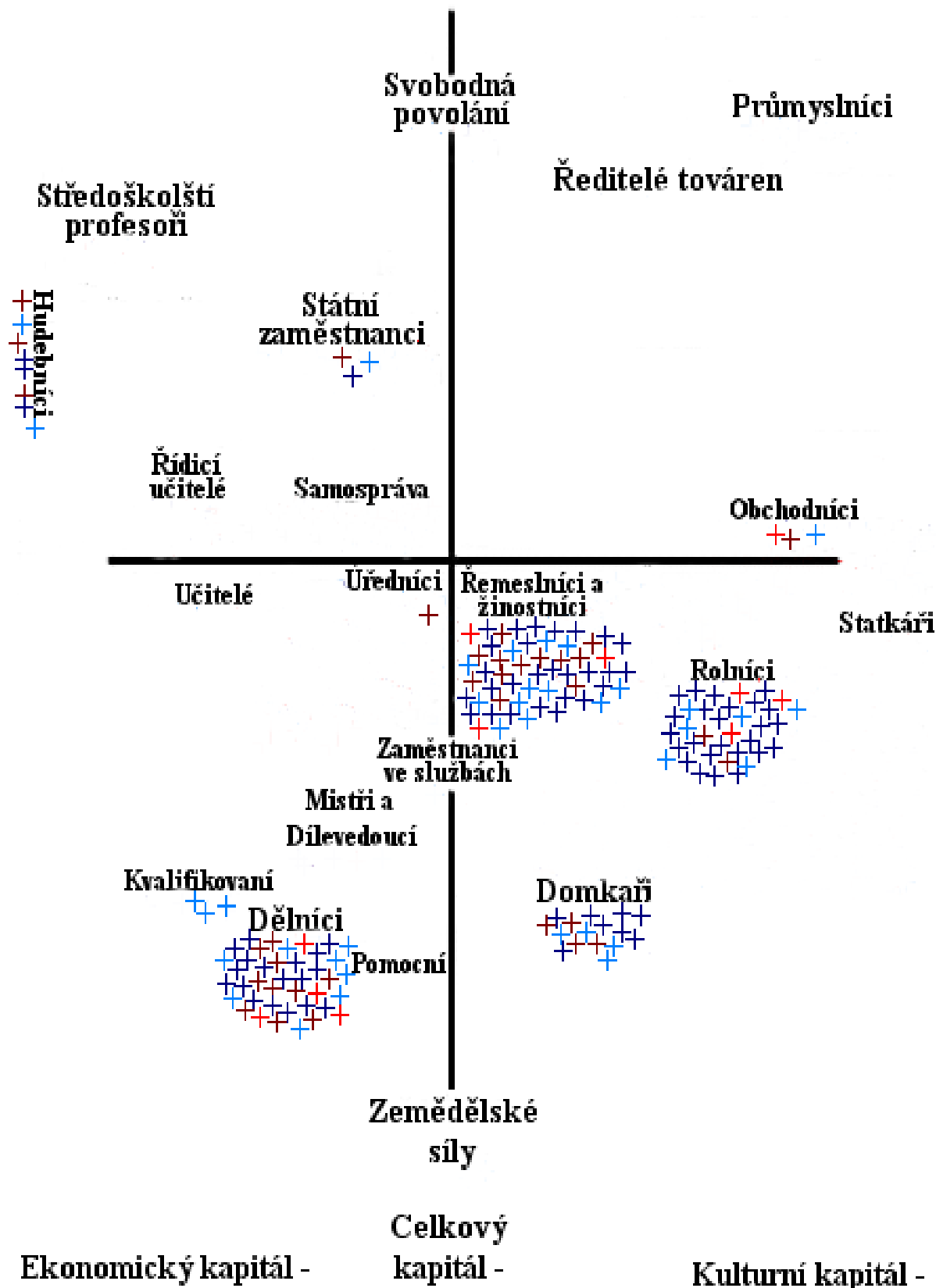


Kulturní kapitál +

Celkový kapitál +

Ekonomický kapitál +

Živnostenská škola pokračovací Strašín 1933 - 1939




Kulturní kapitál +

Celkový kapitál +

Ekonomický kapitál +

Hospodářská škola Sušice 1923 - 1938




Kulturní kapitál +

Celkový kapitál +

Ekonomický kapitál +

Hospodářská škola Sušice 1939 - 1952

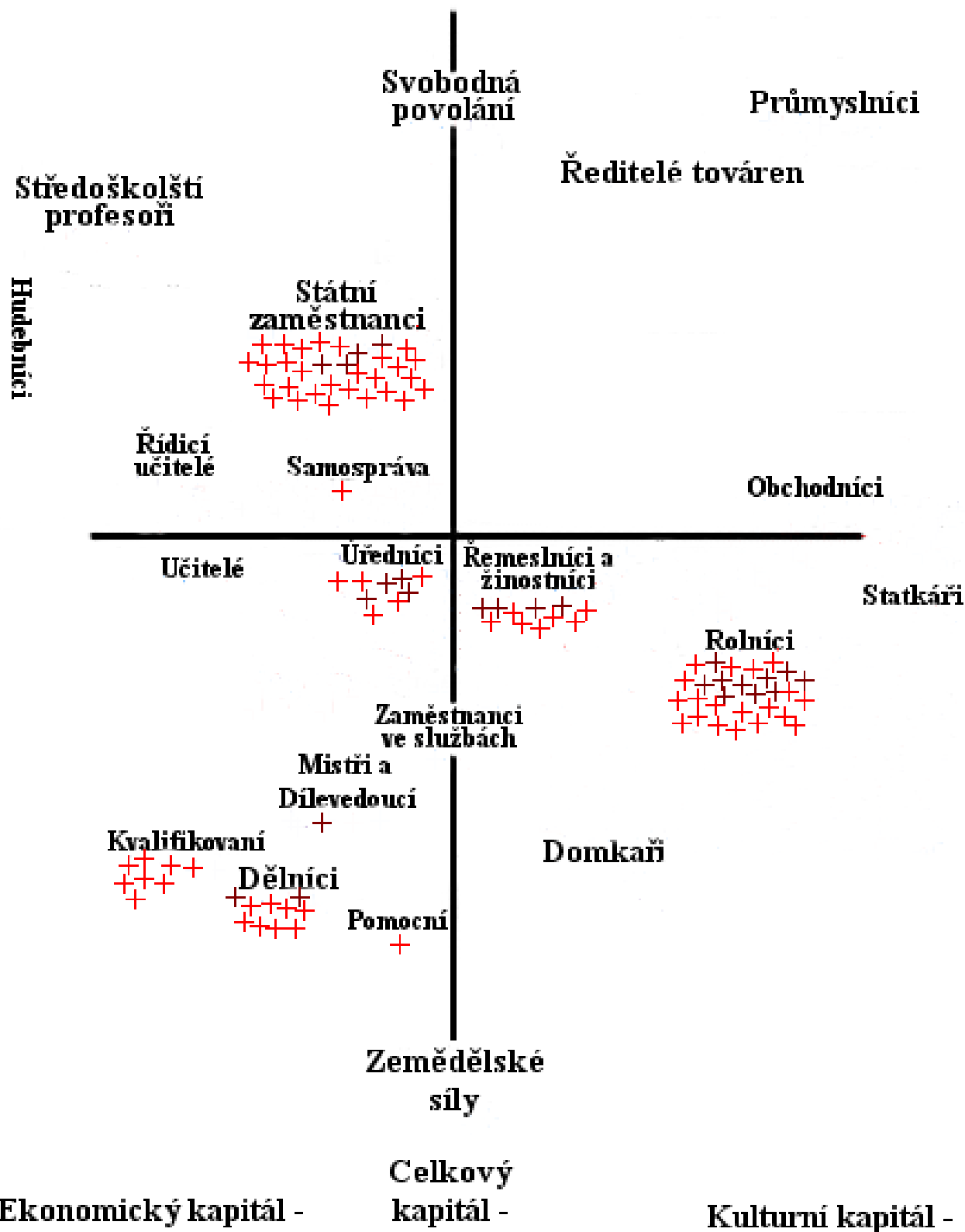


Kulturní kapitál +

Celkový kapitál +

Ekonomický kapitál +

Vyšší sociální škola Sušice 1950 - 1953

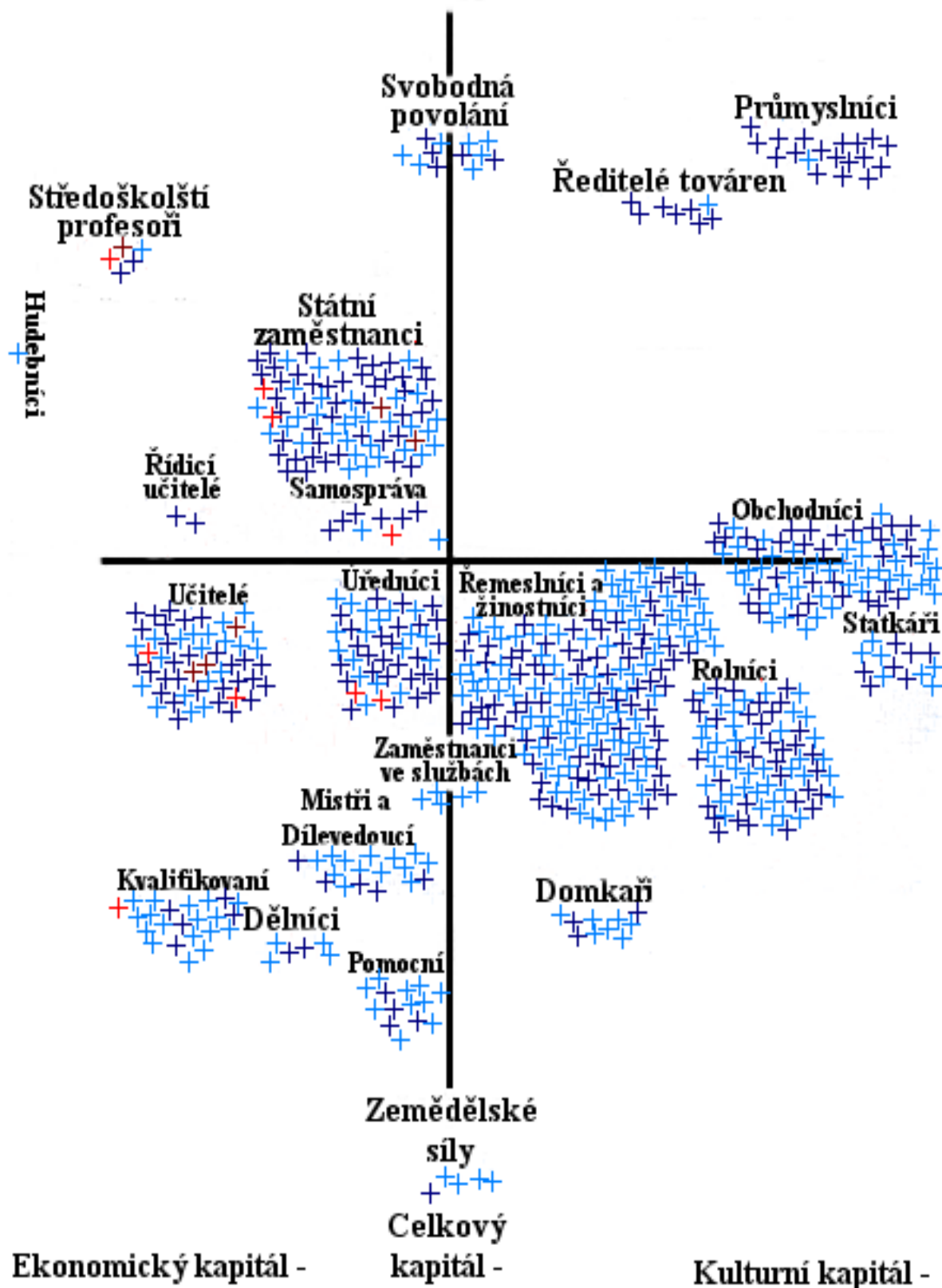


Kulturní kapitál +

Celkový kapitál +

Ekonomický kapitál +

Reálná škola Kašperské Hory 1906 - 1917

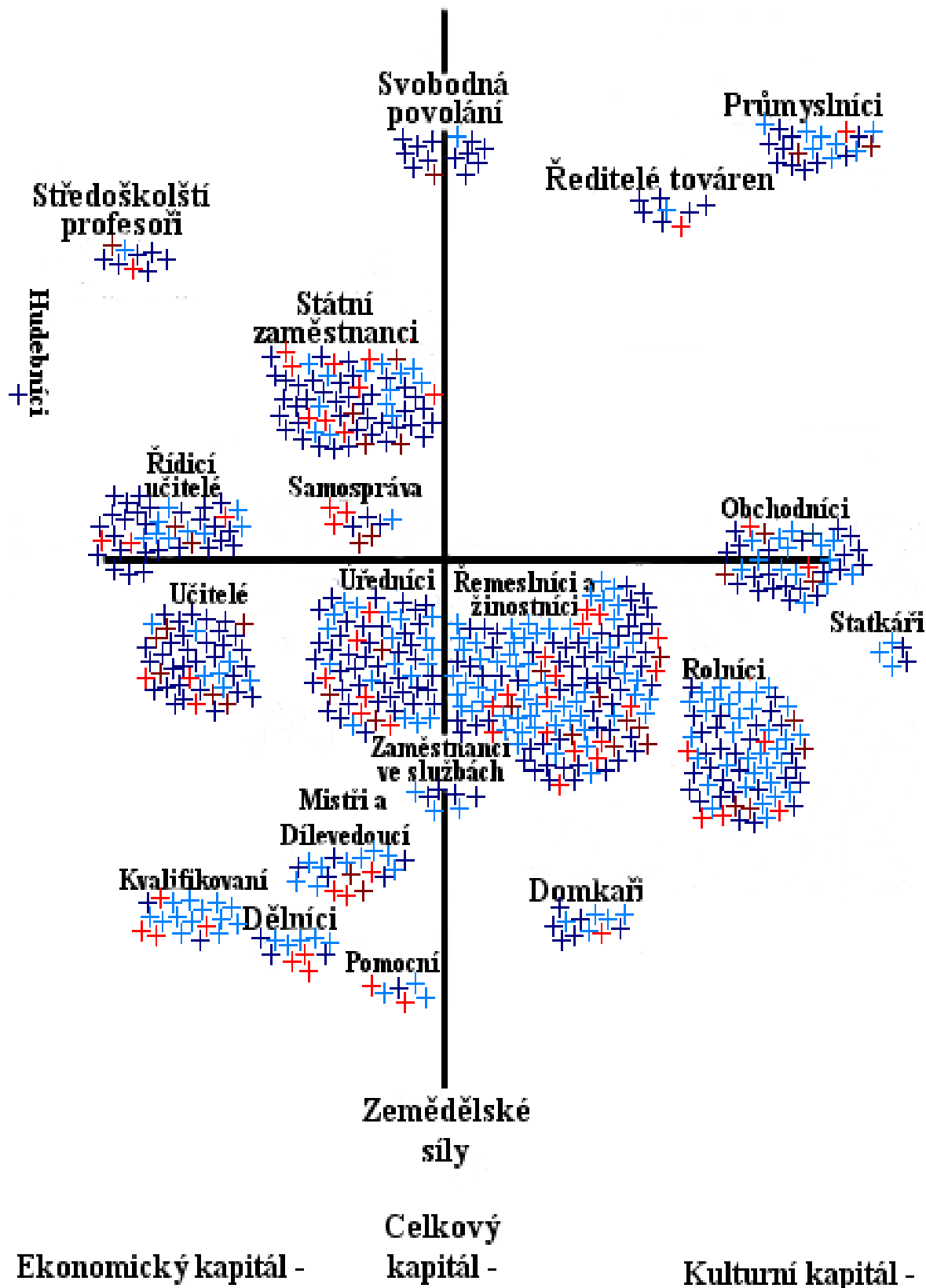


Kulturní kapitál +

Celkový
kapitál +

Ekonomický kapitál +

Reálná škola Kašperské Hory 1918 - 1927

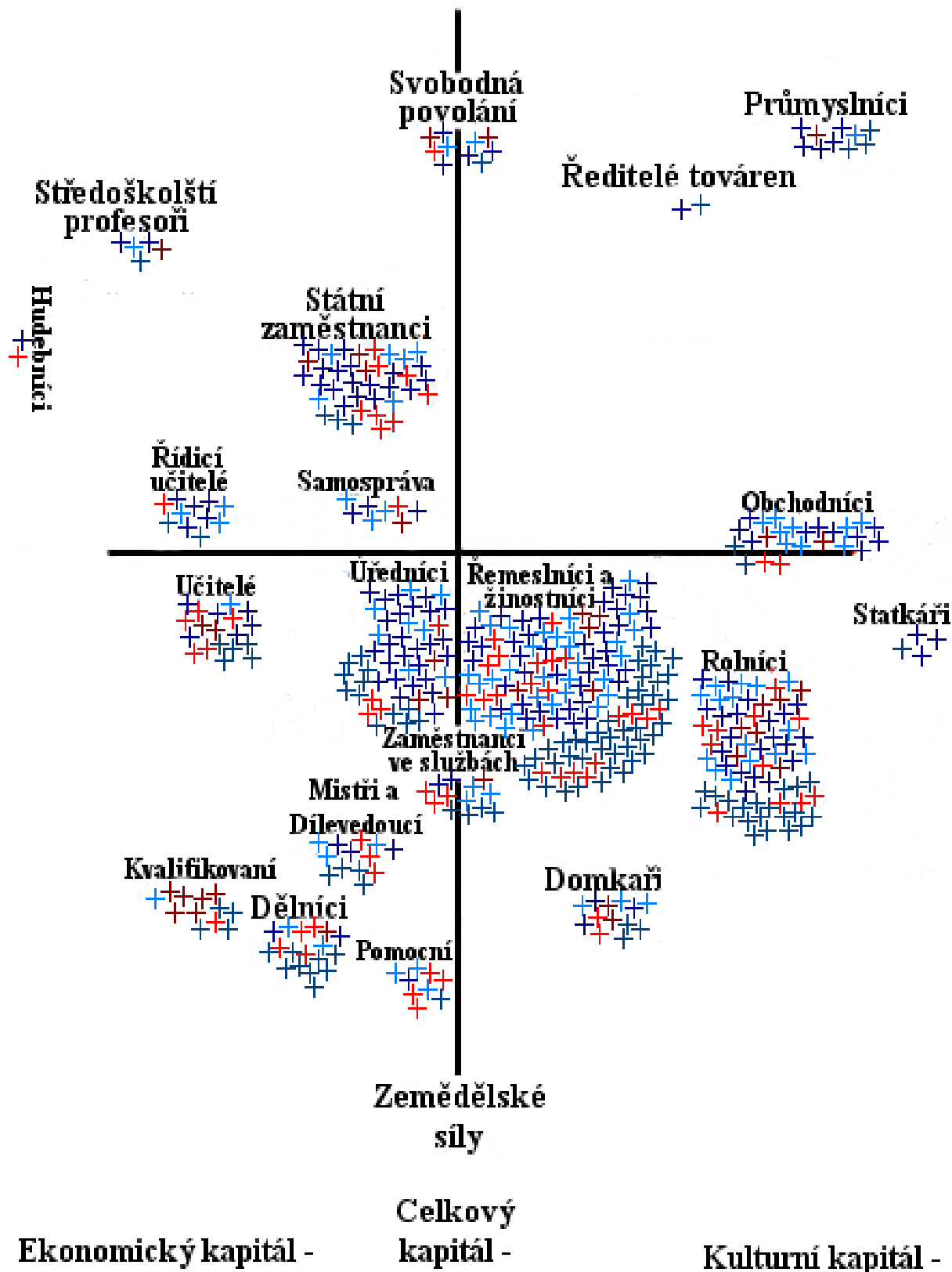


Kulturní kapitál +

Celkový kapitál +

Ekonomický kapitál +

Reálná škola Kašperské Hory 1928 - 1937

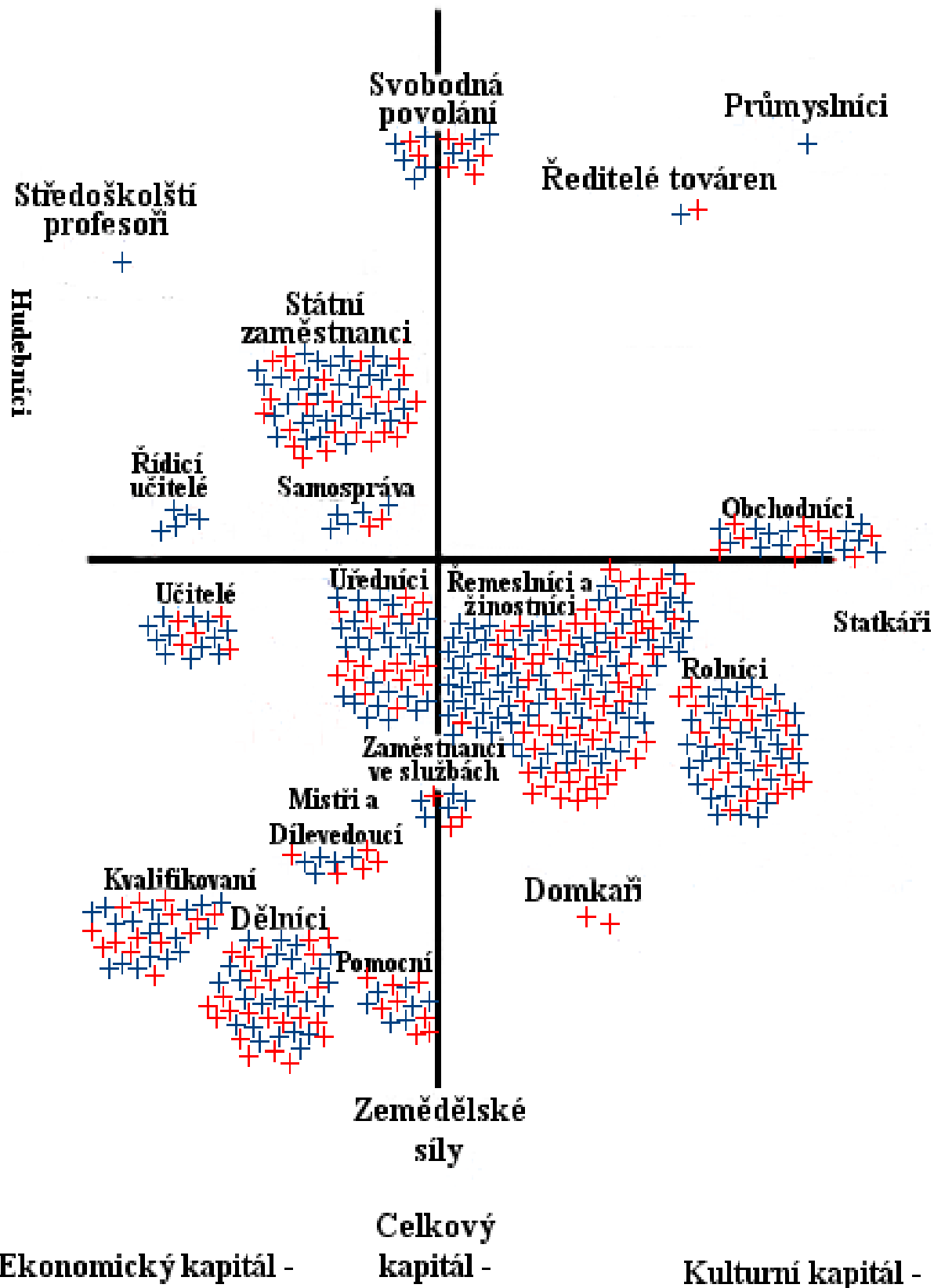


Kulturní kapitál +

Celkový kapitál +

Ekonomický kapitál +

Reálná škola Kašperské Hory 1938 - 1945

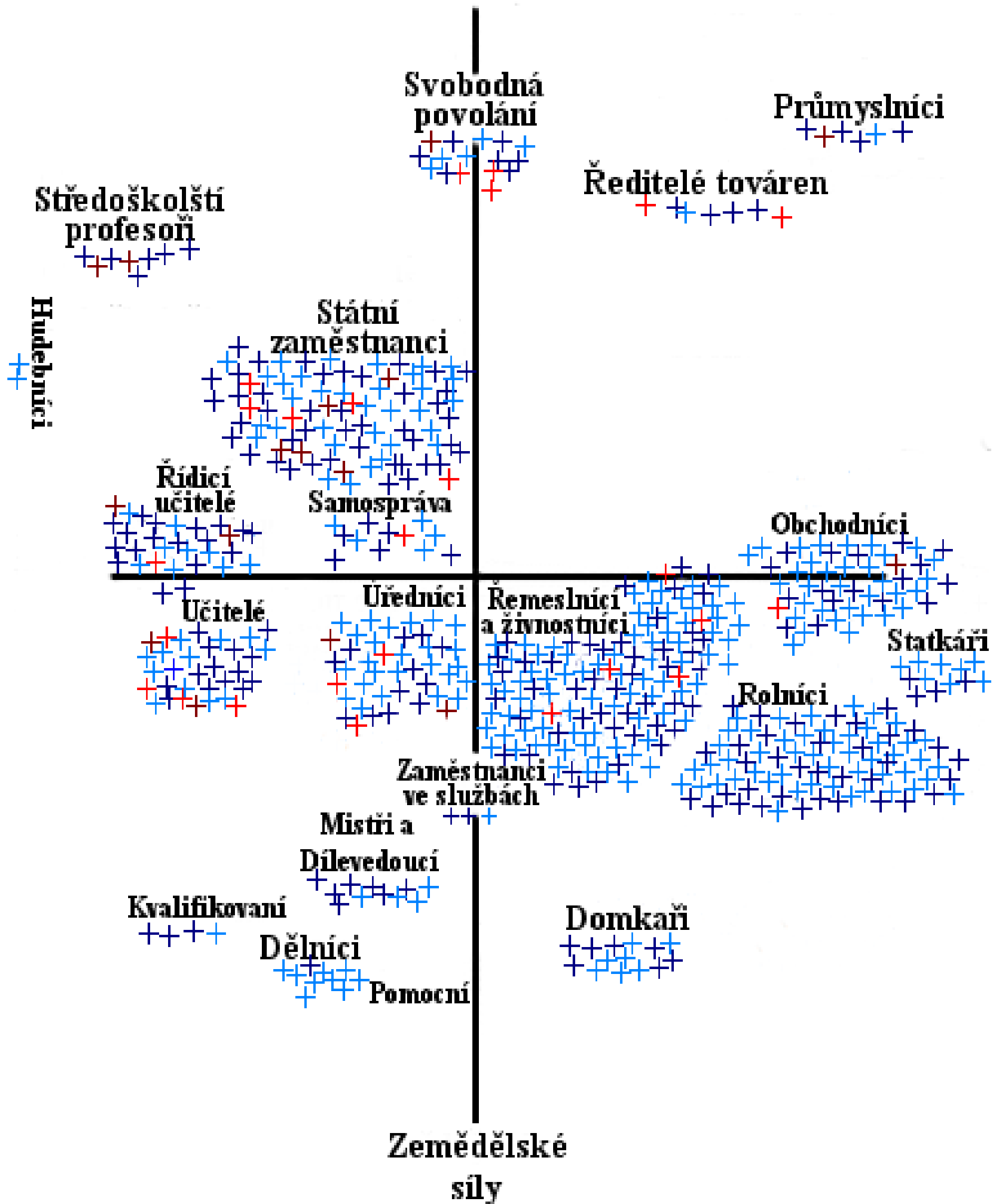


Kulturní kapitál +

Celkový kapitál +

Ekonomický kapitál +

Reálné gymnázium Sušice 1906 - 1917



Ekonomický kapitál -

Celkový kapitál -

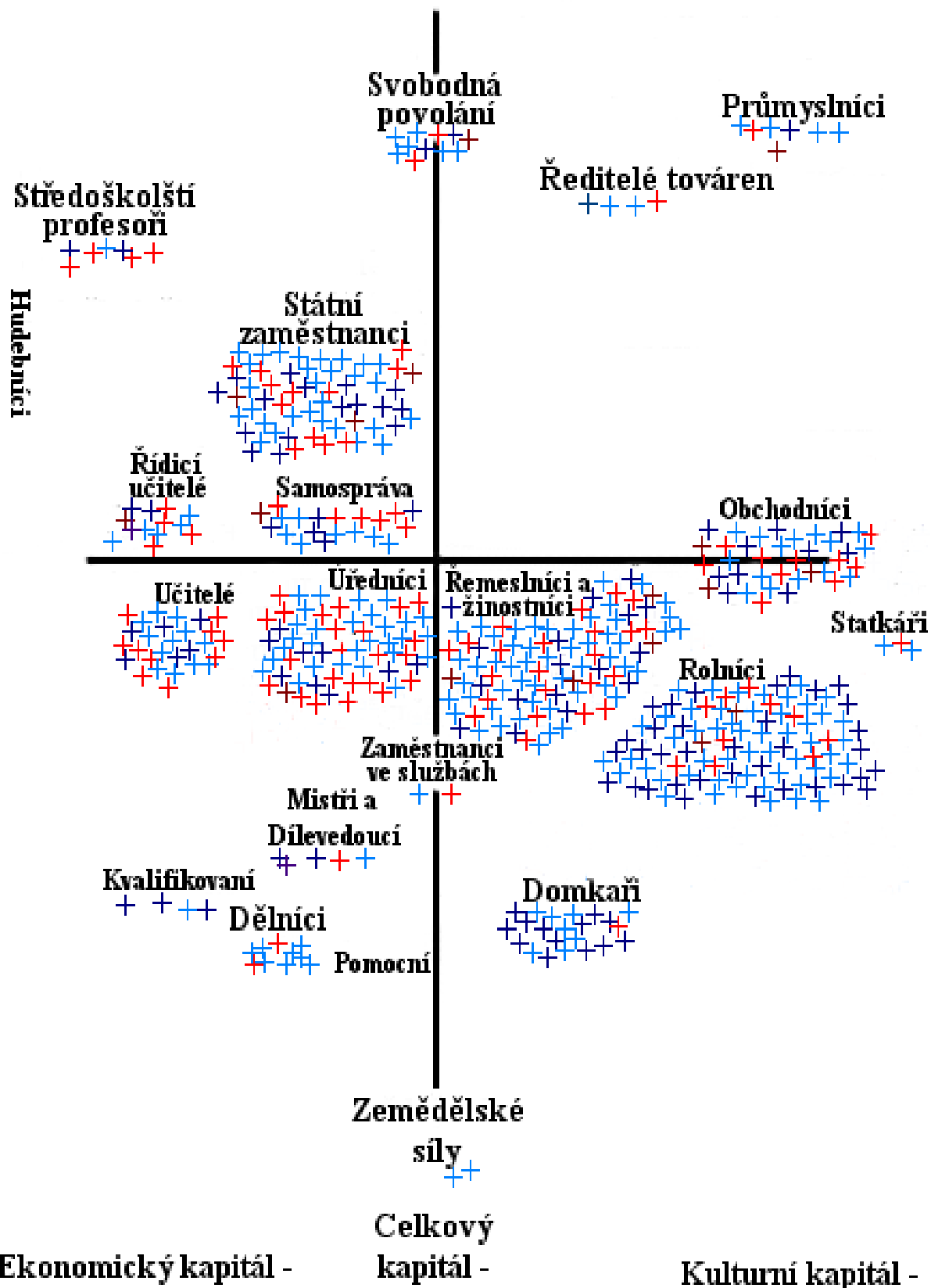
Kulturní kapitál -

Kulturní kapitál +

Celkový kapitál +

Ekonomický kapitál +

Reálné gymnázium Sušice 1918 - 1927

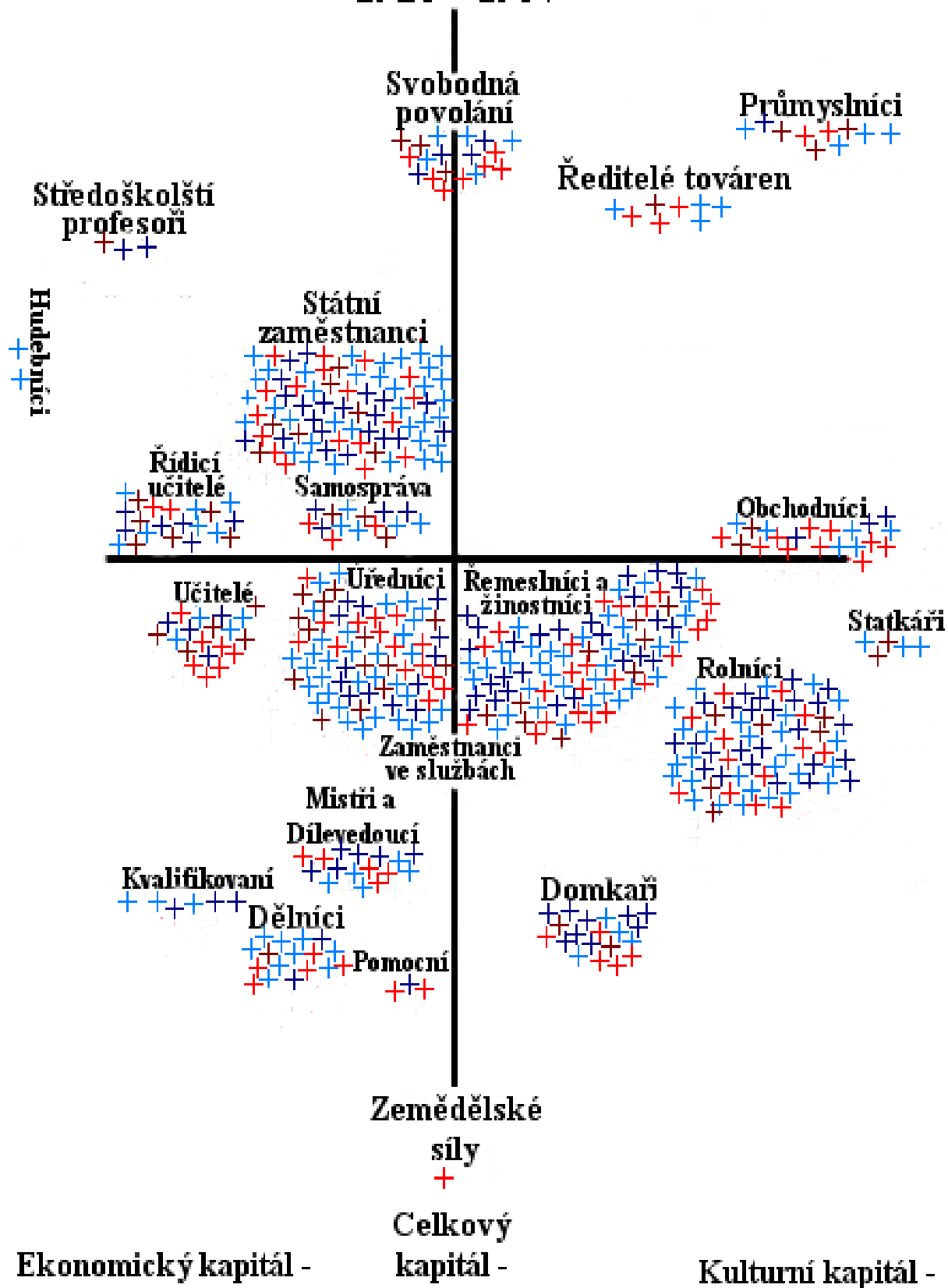


Kulturní kapitál +

Celkový kapitál +

Ekonomický kapitál +

Reálné gymnázium Sušice 1928 - 1937

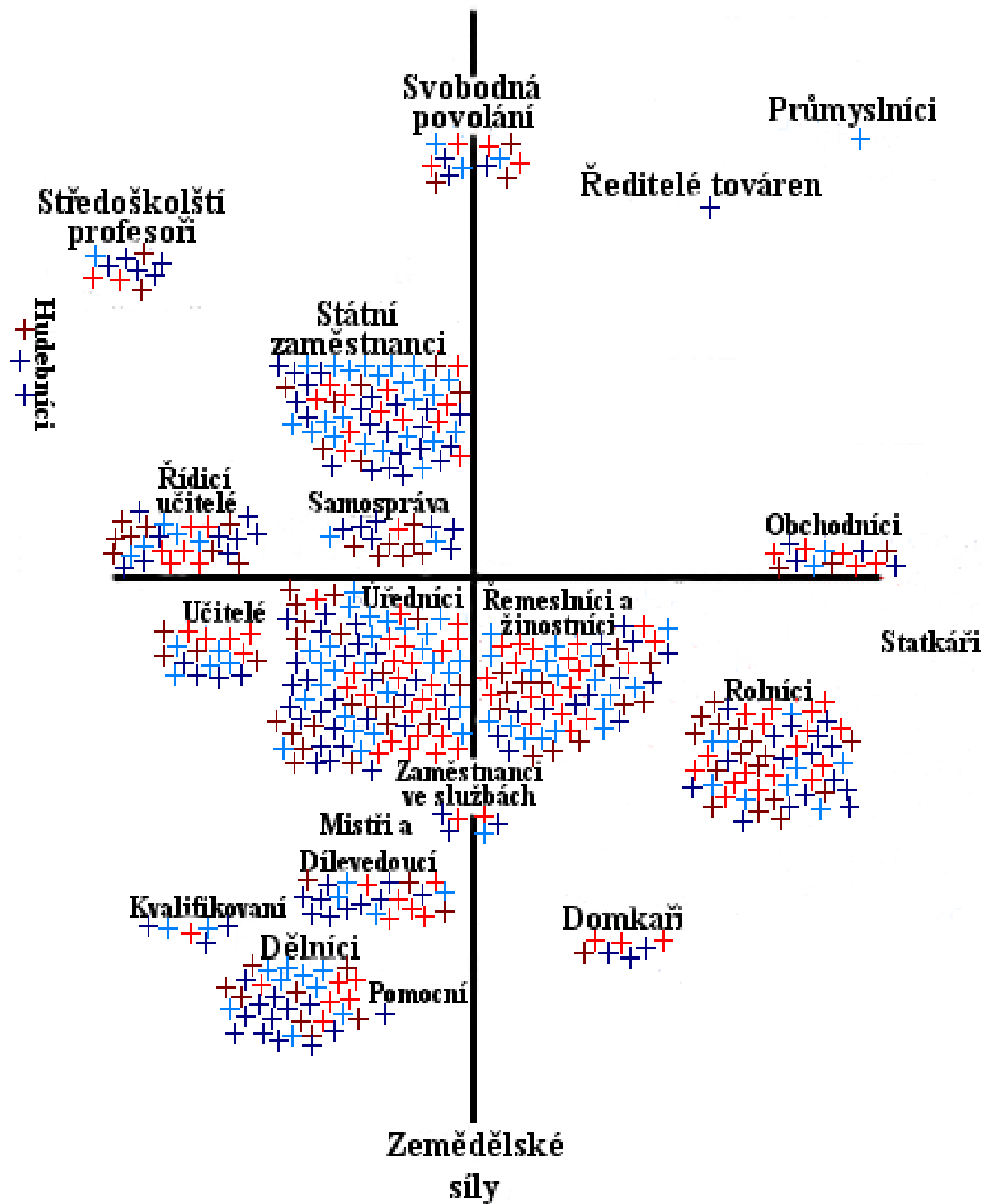


Kulturní kapitál +

Celkový
kapitál +

Ekonomický kapitál +


Reálné gymnázium Sušice 1938 - 1953



Ekonomický kapitál -

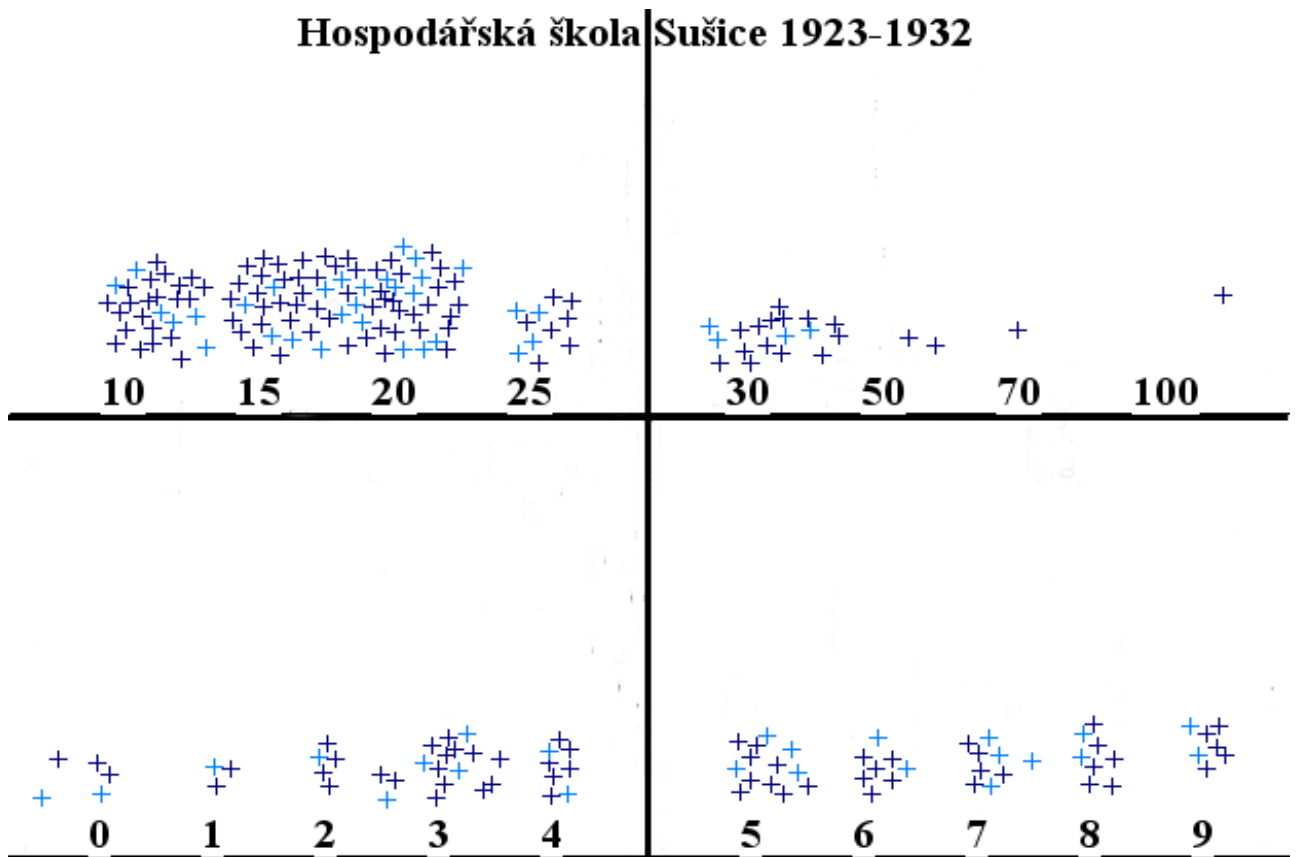
Celkový
kapitál -

Kulturní kapitál -

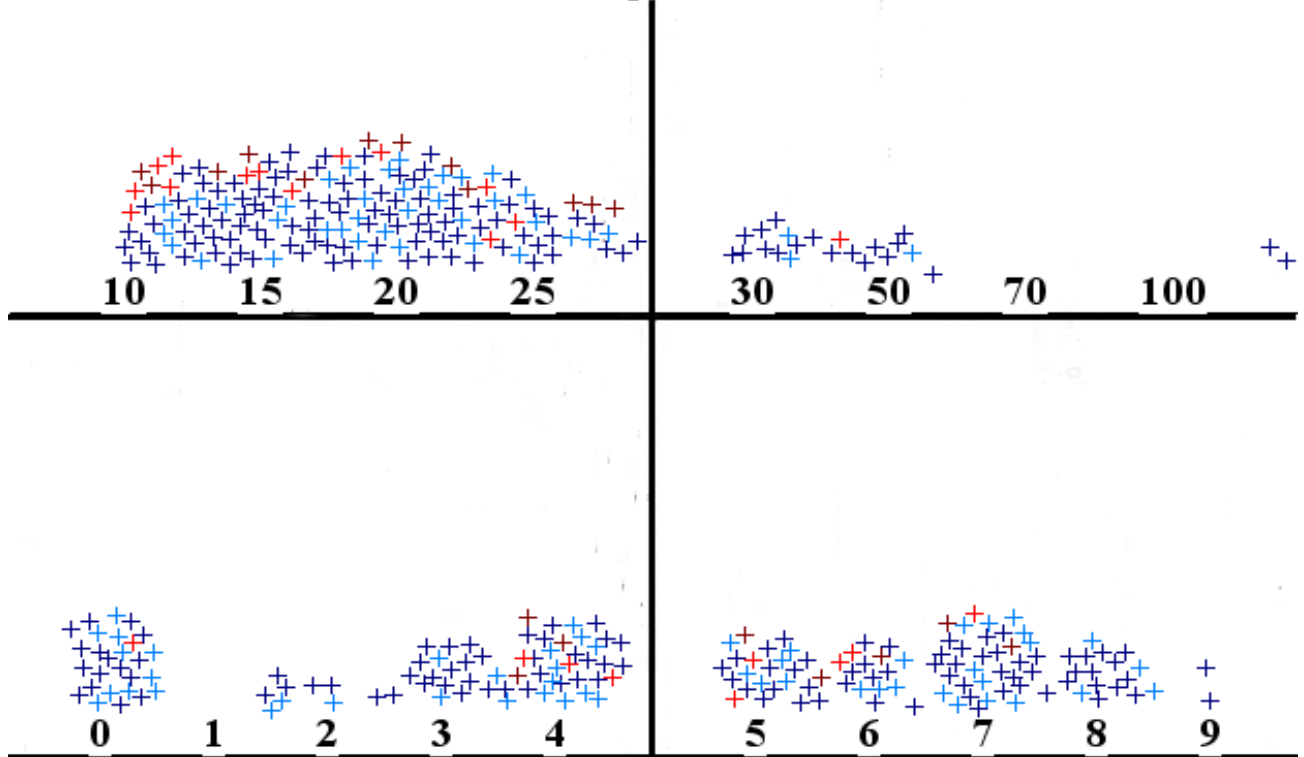


Příloha III. Majetkové poměry studujících Hospodářské školy v Sušici

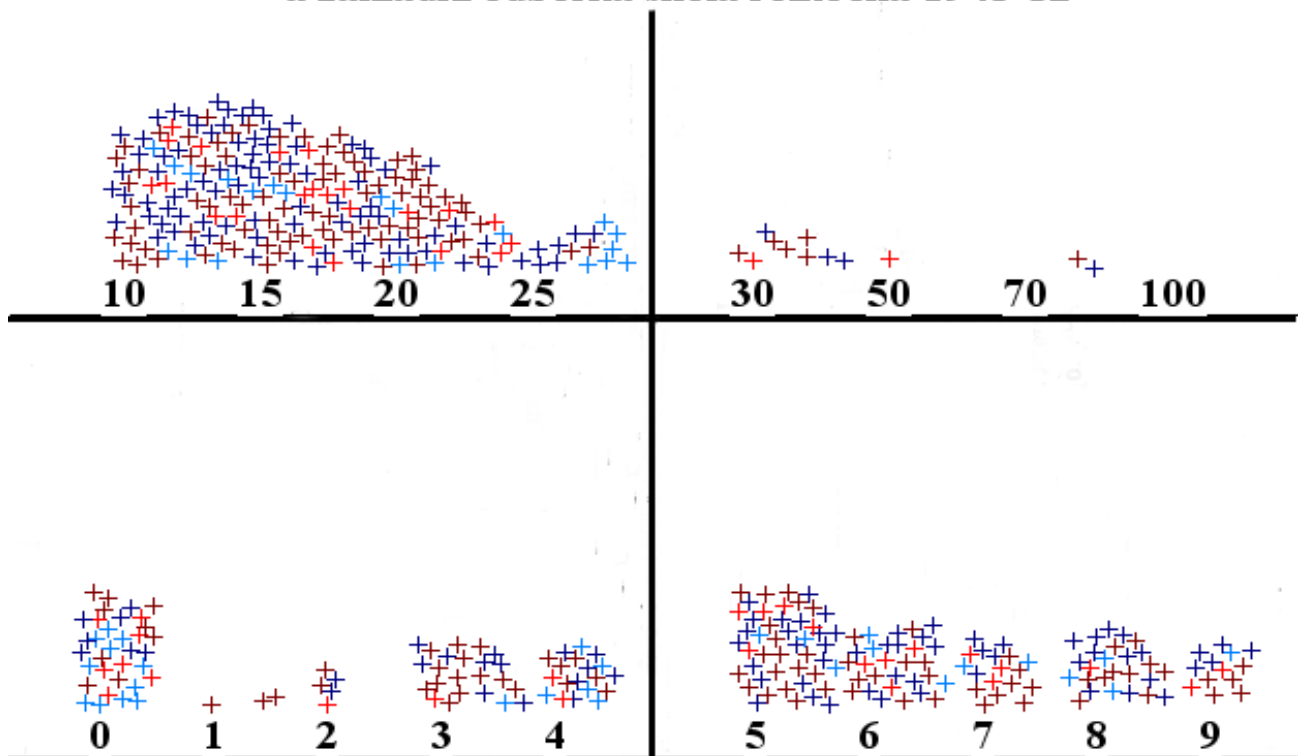
V grafech jsou vyneseni studující podle rozlohy pozemků, které jejich rodina vlastnila, nebo najímala. Číselná hodnota na škále představuje rozlohu pozemků v hektarech. V I. kvadrantu (vlevo dole) jsou uvedeni bezzemci a studující z rodin s 1-4 hektary. II. kvadrant (vpravo dole) je 5 – 9 hektarů. III. kvadrant (vlevo nahoře) představuje výměru 10 – 25 hektarů a IV. kvadrant (vpravo nahoře) pozemkové vlastnictví od 30 do 100 hektarů.



**Hospodářská škola a
Zemská odborná škola hospodářská v Sušici 1933-1942**



**Zemská zimní rolnická škola s hospodyňskou školou
a základní odborná škola rolnocká 1943-52**



Příloha IV. Sociální vzestup a sociální reprodukce

V grafu IV. jsou uvedeni žadatelé o zprostředkování práce. Jejich pozice je dána posledním vykonávaným zaměstnáním. Černým křížkem jsou označeni ti, kteří dosáhli vzdělání pouze na obecných školách, v některých případech jej ani nedokončili celé. Zelený křížek je určen pro absolventy měšťanských škol a modrý křížek znamená, že žadatel dokončil nějaký typ střední školy, v drtivé většině případů pak nějaký druh pokračovací školy.

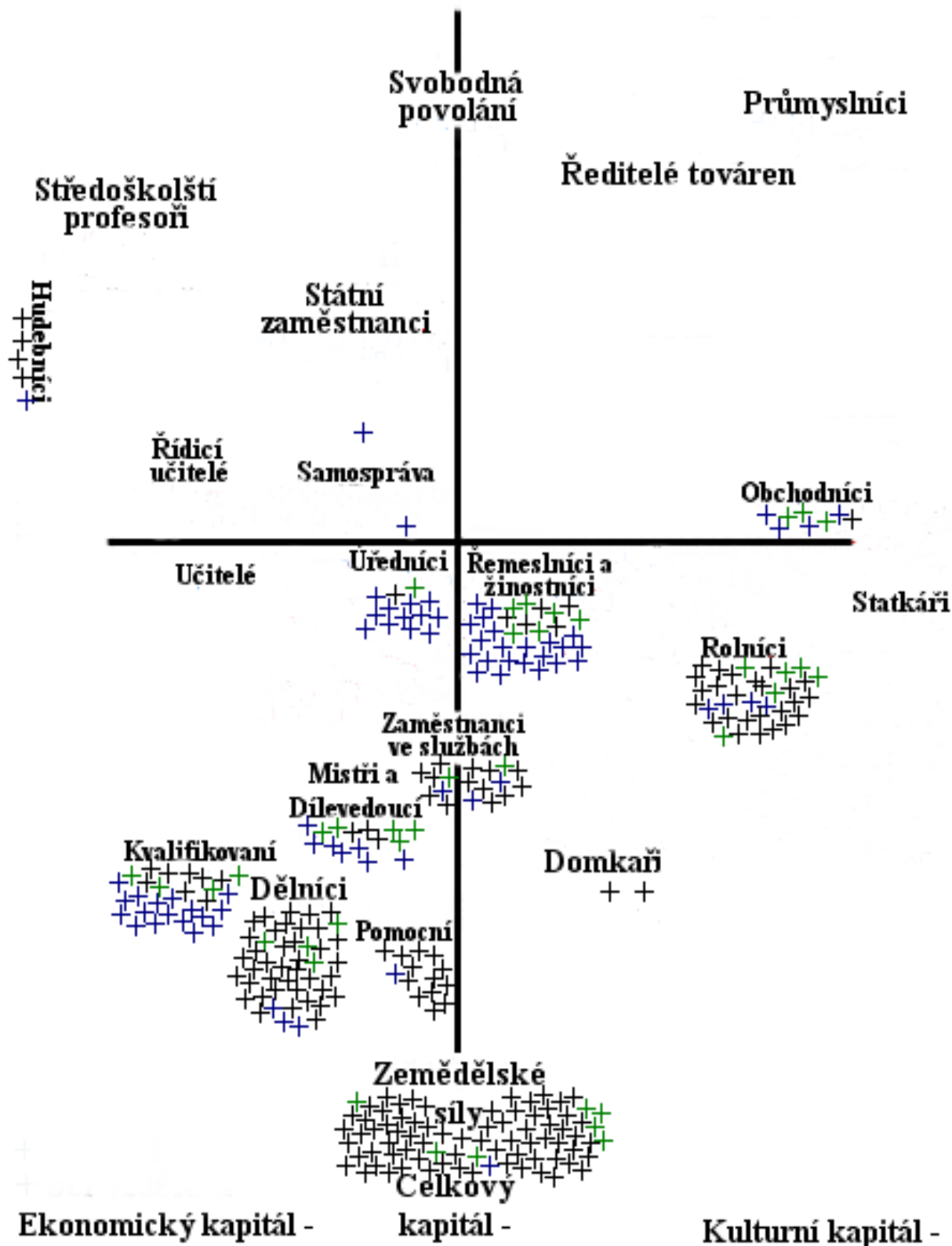
Příloha V. Sociální posun absolventů sušické školy všeobecného vzdělání

V následujících grafech je zaznamenán sociální posun absolventů reálky/gymnázia v Sušici. Každý absolvent je představován šipkou. Její pata je umístěna tak, aby zaznamenávala socioprofesionální původ studenta, tedy socioprofesionální kategorii, do které spadali jeho rodiče, nejčastěji pak otec. Špička je směřována do oblasti grafu kam se absolvent zařadil podle seznamu absolventů z almanachu *65 let střední školy v Sušici*. Určuje tedy jeho povolání. Modrá šipka představuje absolventy chlapce, červená pak dívky.

Kulturní kapitál +
+ učňovské, střední
+ měšťanka
+ obecná škola

Celkový
kapitál +

Ekonomický kapitál +

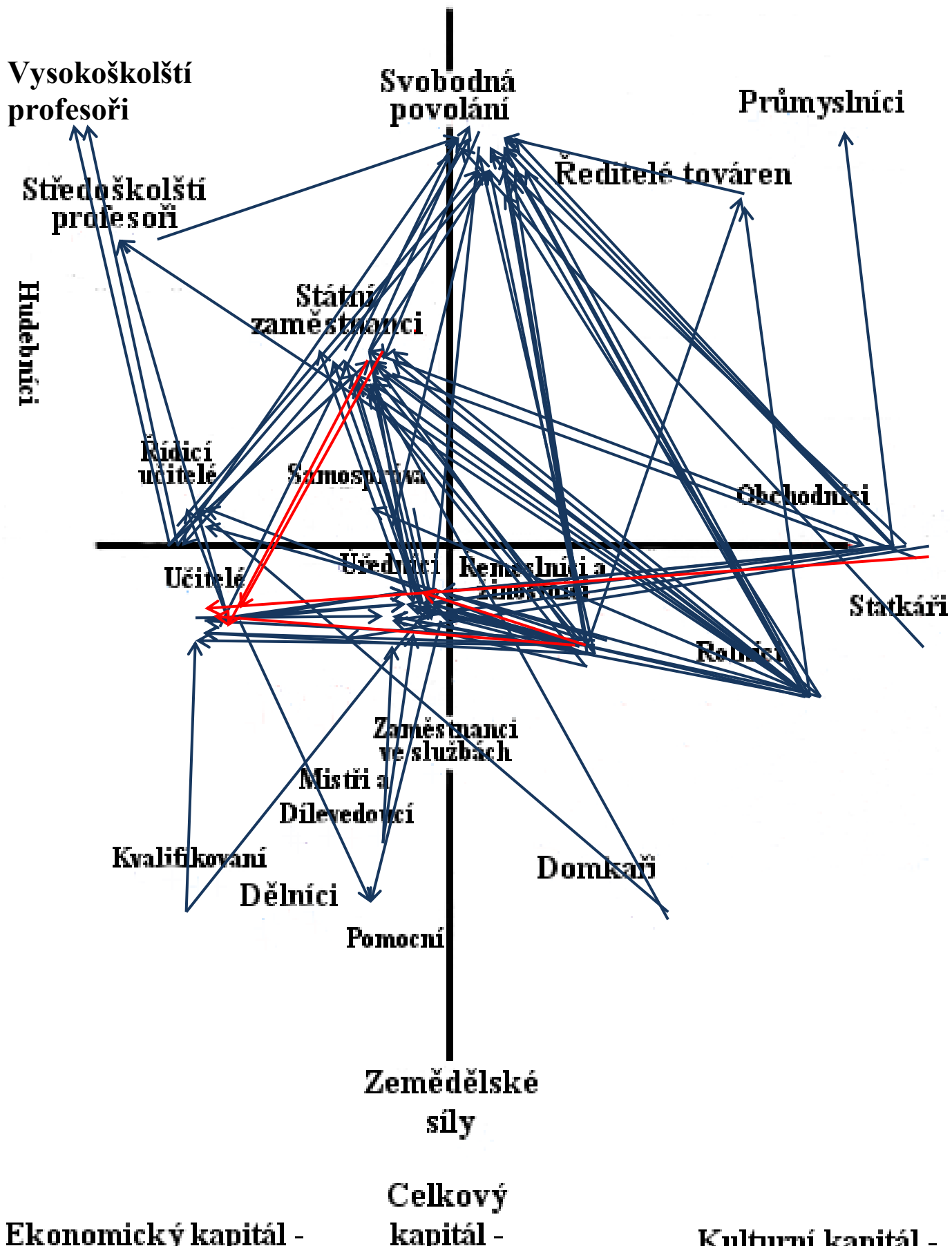


Kulturní kapitál +

Celkový kapitál +

Ekonomický kapitál +

Graf V. 1. Absolventi 1913 - 1917

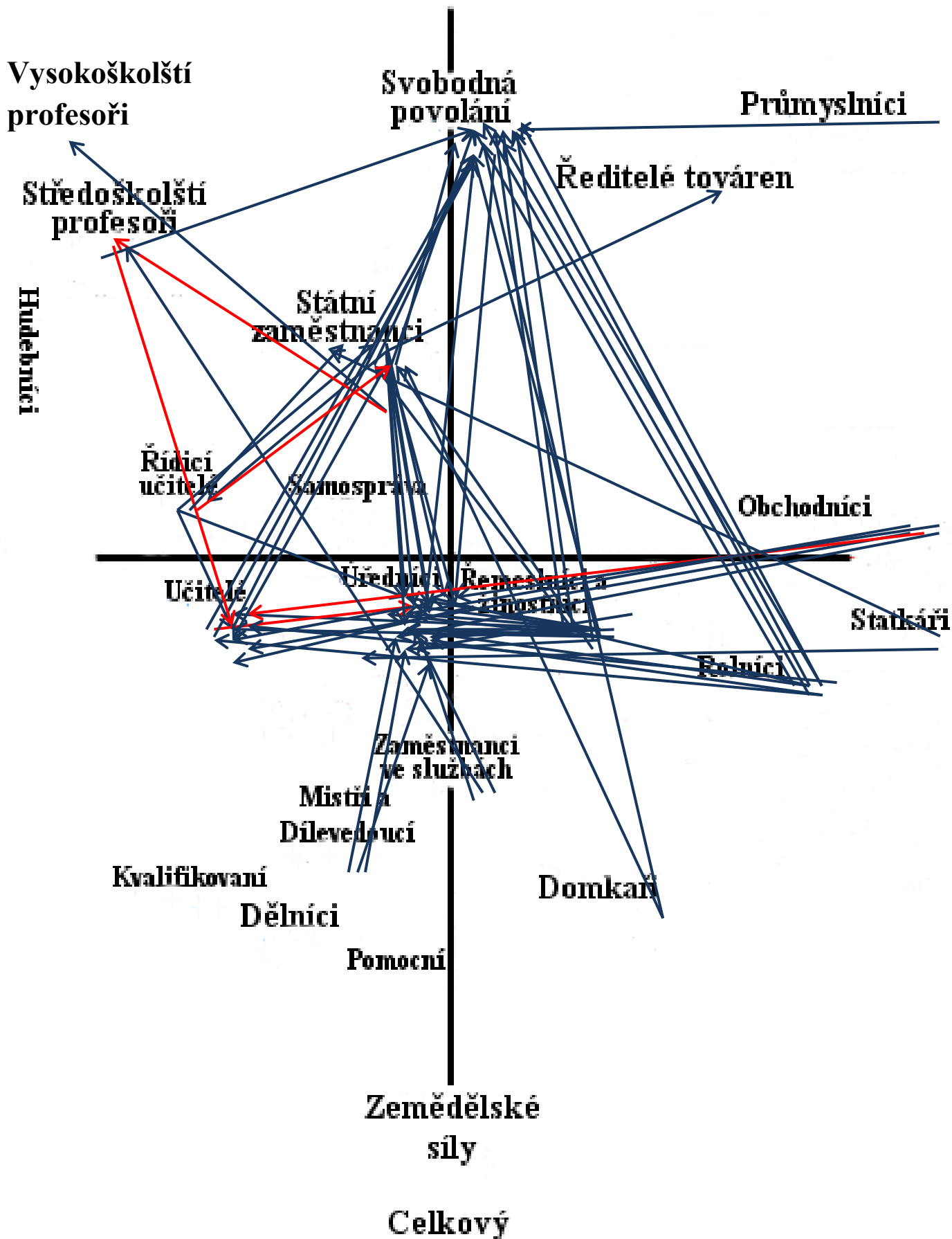


Kulturní kapitál +

Celkový kapitál +

Ekonomický kapitál +

Graf V. 2. Absolventi 1918 -1922

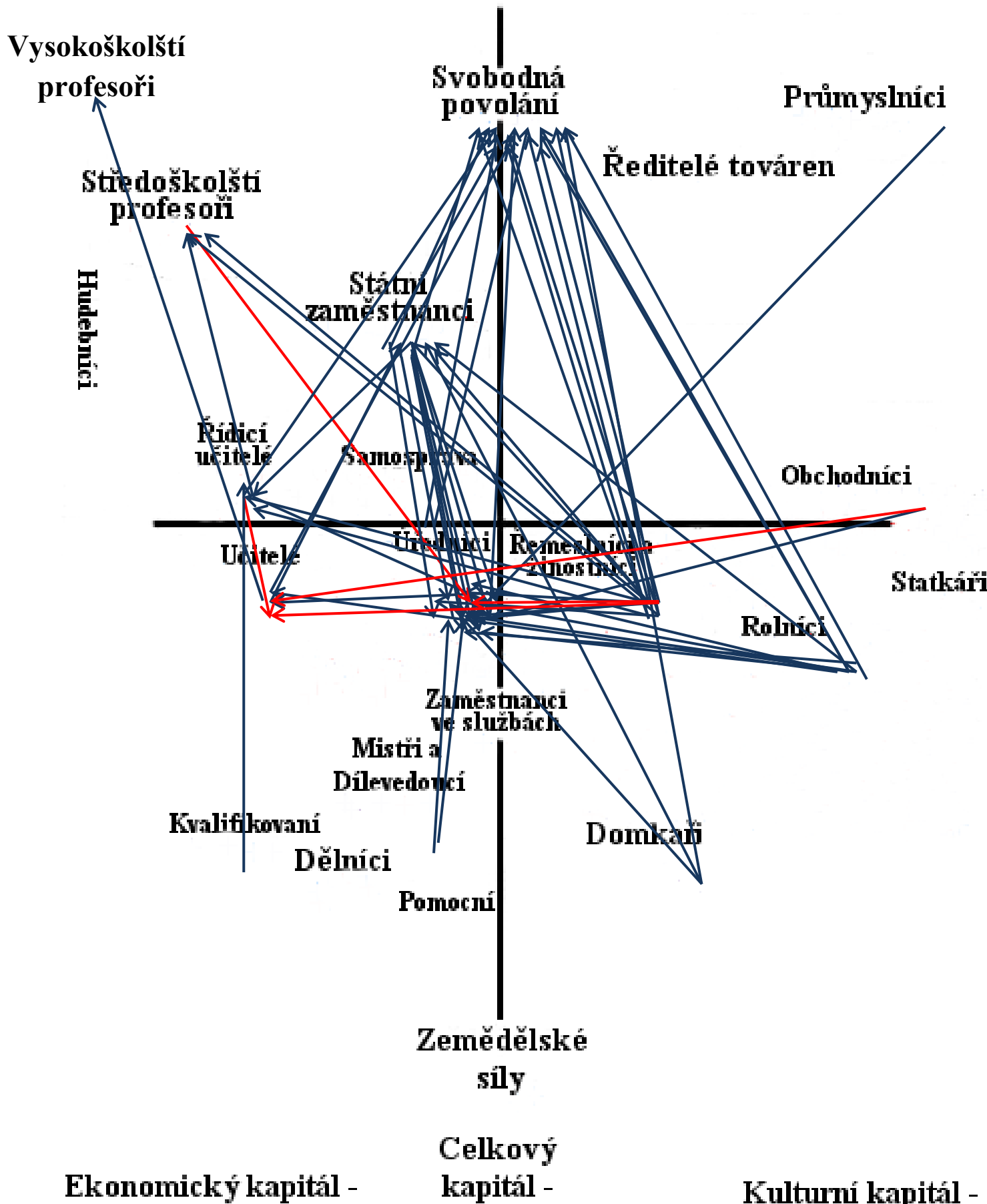


Kulturní kapitál +

Celkový kapitál +

Ekonomický kapitál +

Graf V.3 Absolventi 1923 - 1927

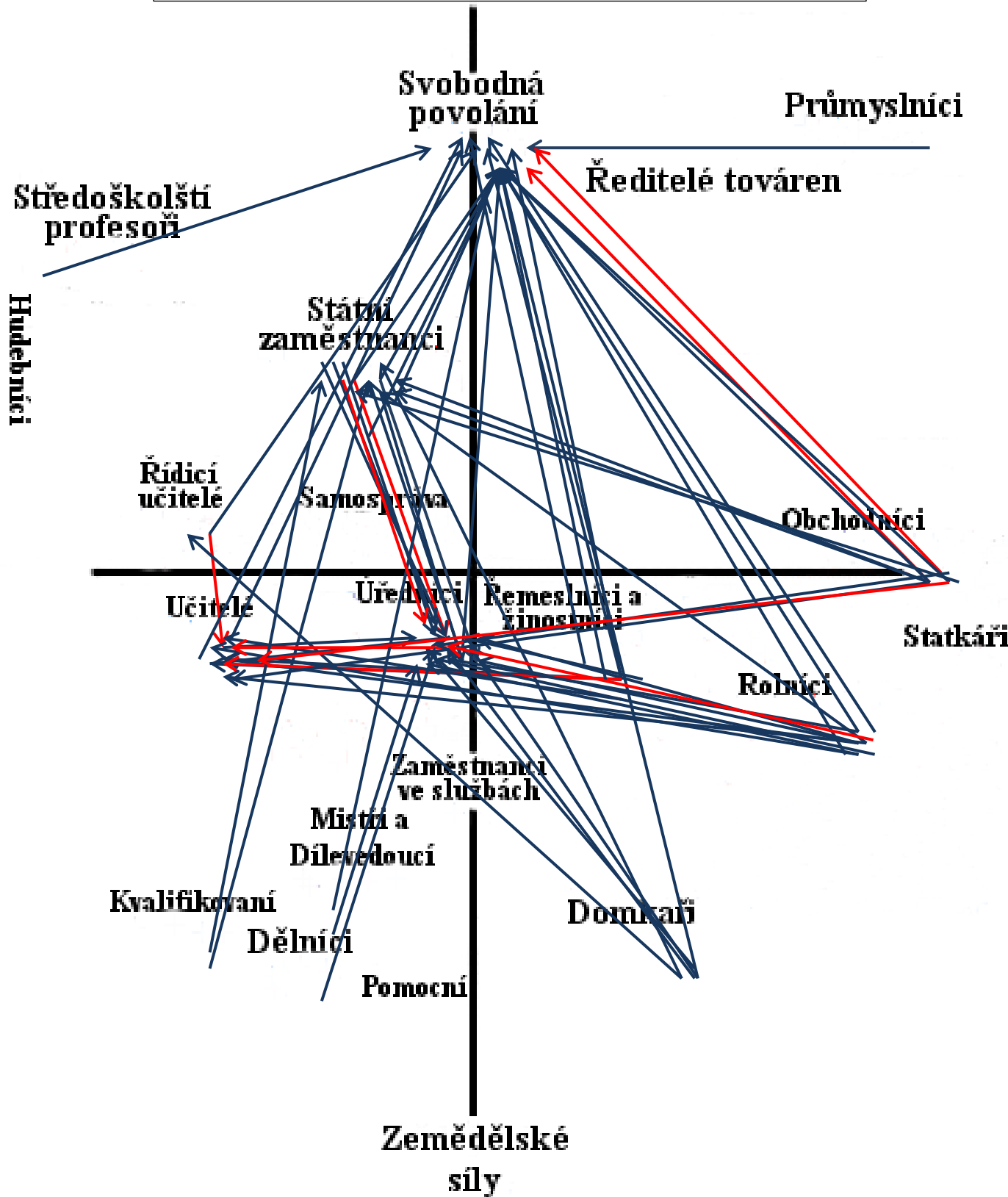


Kulturní kapitál +

Celkový kapitál +

Ekonomický kapitál +

Graf V.4 Absolventi 1928 - 1932



Ekonomický kapitál -

Celkový kapitál -

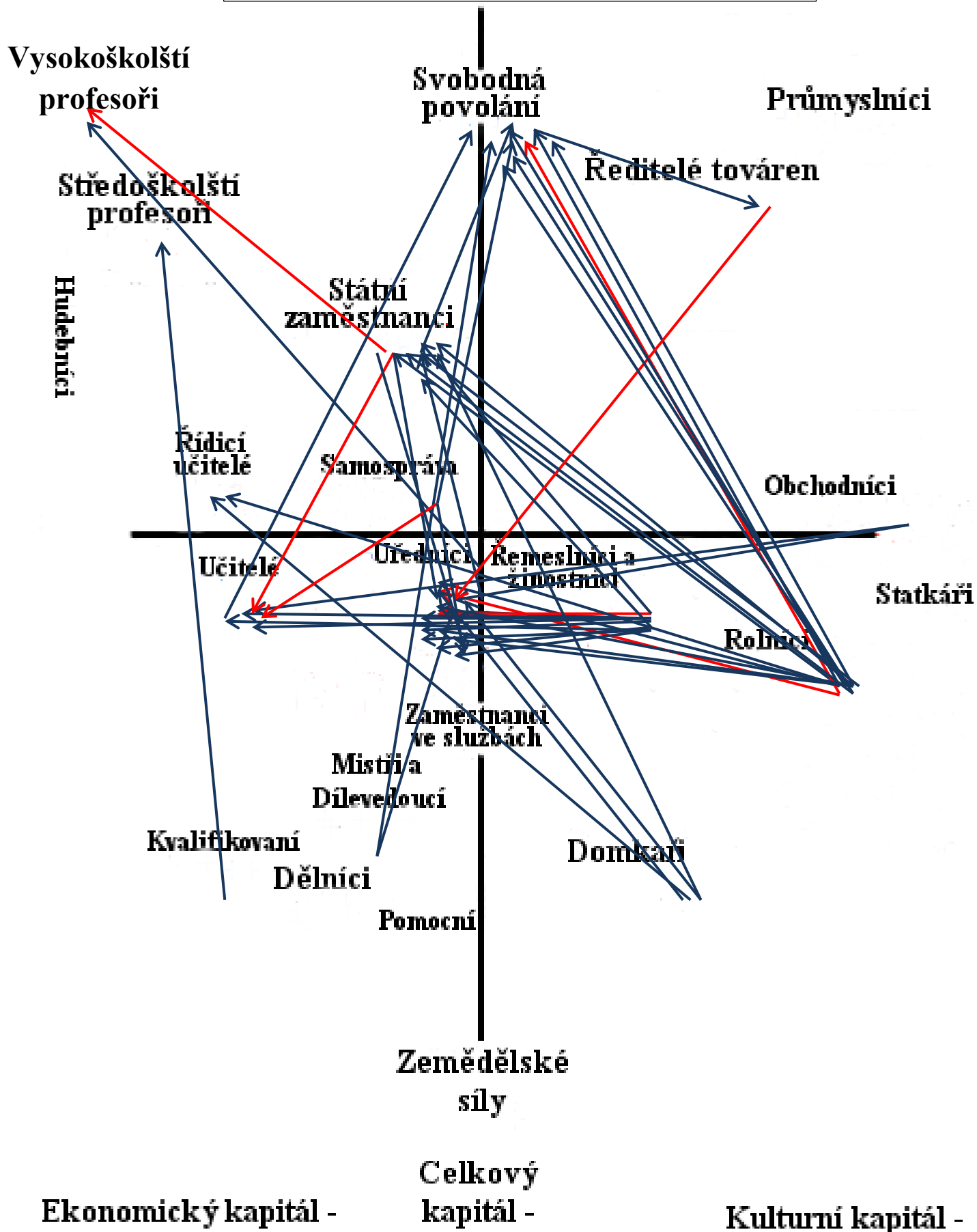
Kulturní kapitál -

Kulturní kapitál +

Celkový kapitál +

Ekonomický kapitál +

Graf V.5 Absolventi 1933 - 1937

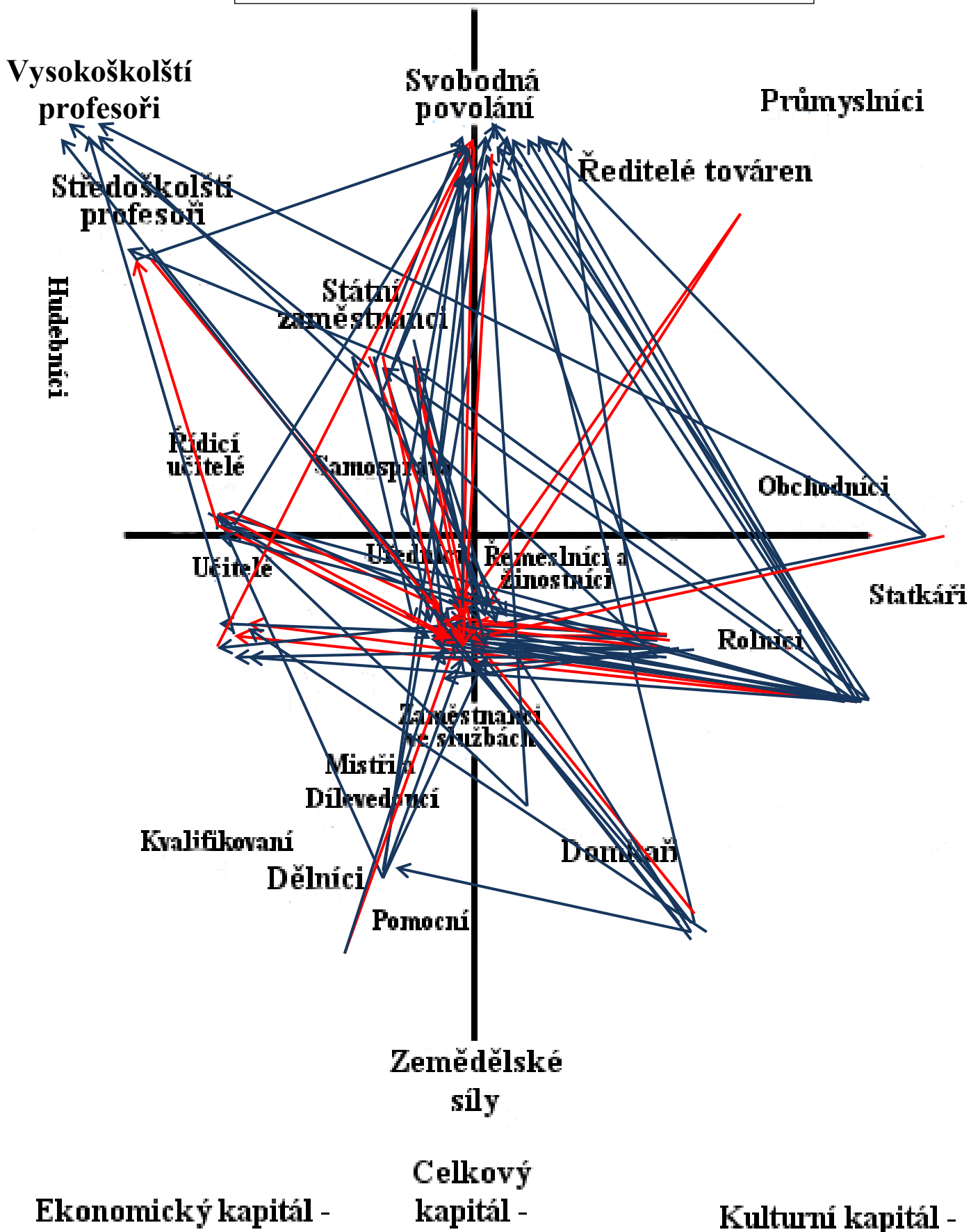


Kulturní kapitál +

Celkový kapitál +

Ekonomický kapitál +

Graf V.6 Absolventi 1938 - 1942

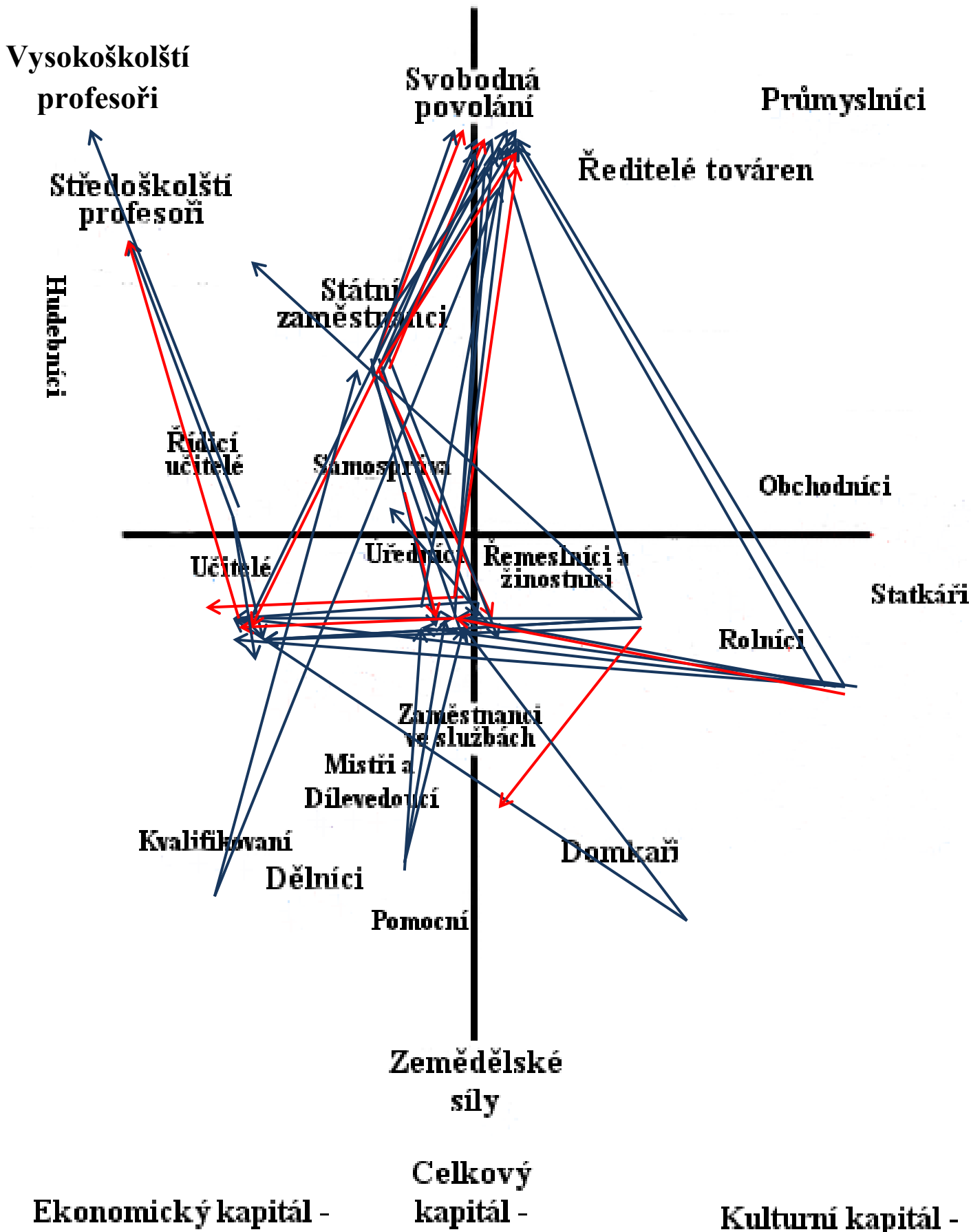


Kulturní kapitál +

Celkový kapitál +

Ekonomický kapitál +

Graf V.7 Absolventi 1943 - 1947

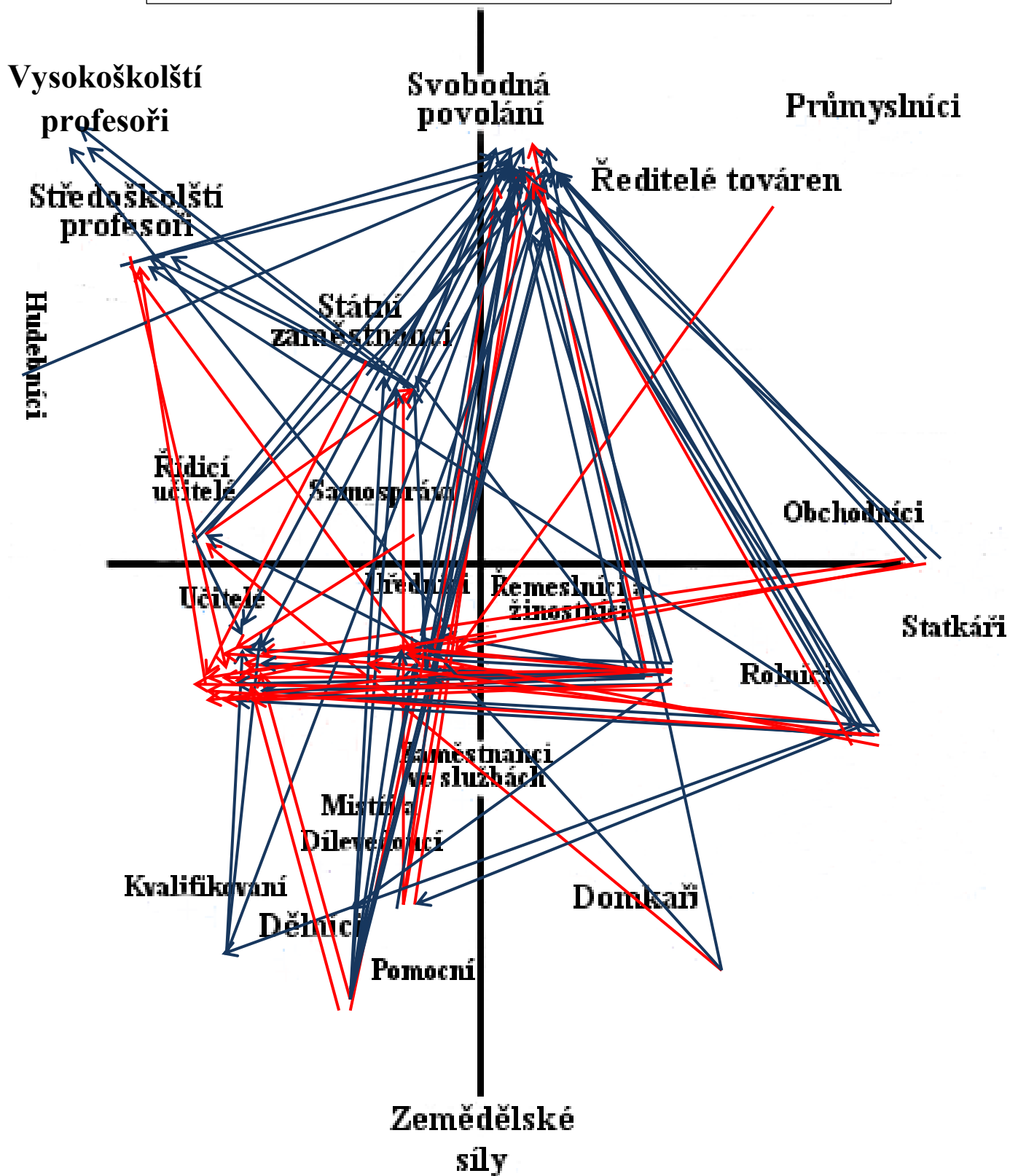


Kulturní kapitál +

Celkový kapitál +

Ekonomický kapitál +

Graf V.7 Absolventi 1948 - 1952



Ekonomický kapitál -

Celkový kapitál -

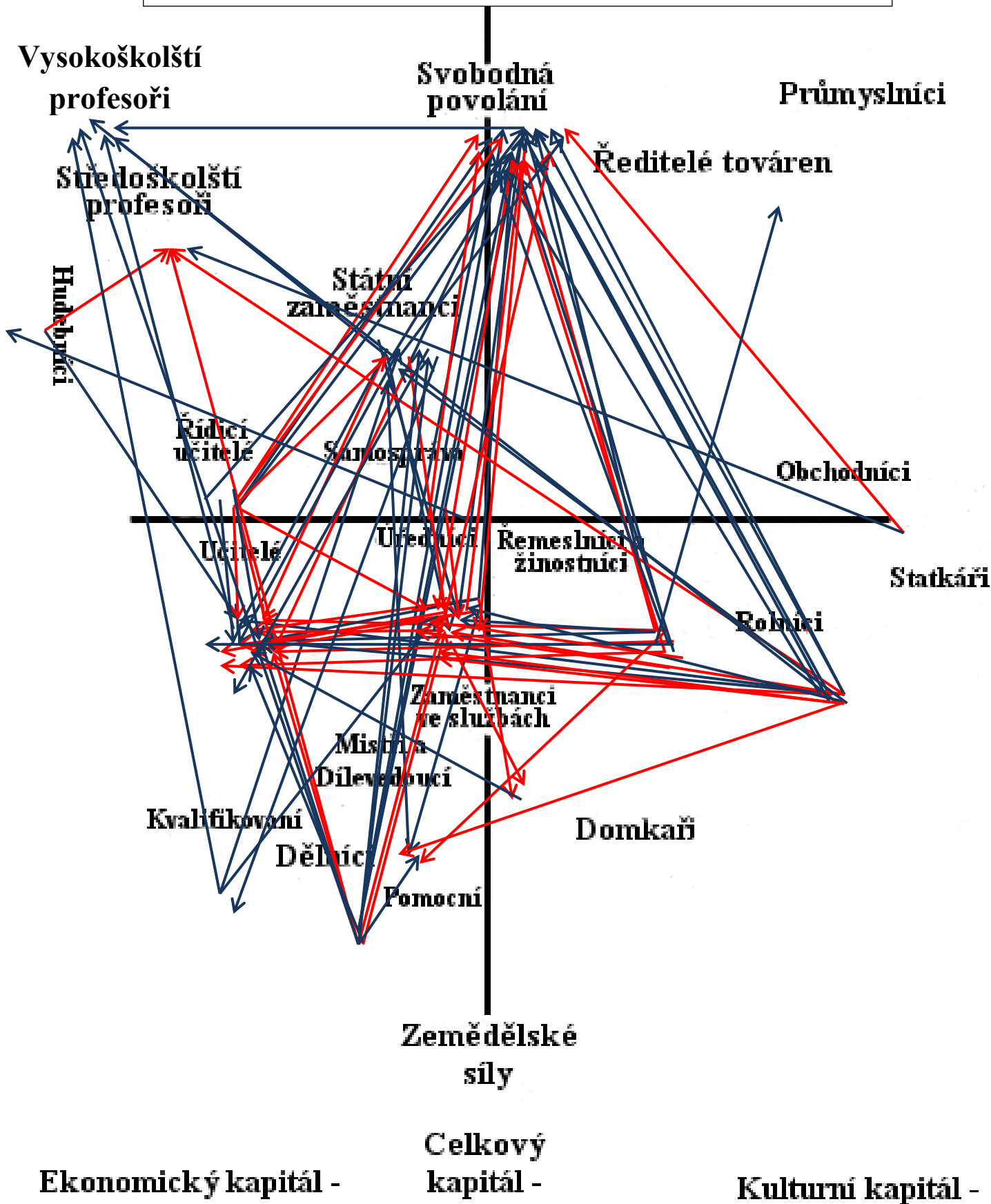
Kulturní kapitál -

Kulturní kapitál +

Celkový kapitál +

Ekonomický kapitál +

Graf V.7 Absolventi 1953 - 1955



Příloha VI. Fotografie budov středních škol.

V této příloze se nachází fotografie budov, které sloužily, nebo byly postaveny výhradně pro střední školy.




F 1. Budova 60/III. na sušickém Horním předměstí, krátce po nastěhování reálky.



F 2. Tatáž budova po přístavbě patra.



F 3. Budova č. p. 324 – 325/ II. Monumentální budova sušické reálky a později gymnázia.



F 4. Budova č. p. 230, ulice Vimperská, sídlo kašperskohorské reálky.



F. 5. Budova č. p. 493/II. Hospodářská škola Sušice s pokusnými záhony.



F 6. Budova č. p. 9/I. určená pro pokračovací školy v Sušici.