

Seznam příloh

I.	Mapy hřbitovů	1
II.	Obrazová příloha.....	3


Vladimír Haering



Zdeněk Zíka



Marie Navarová

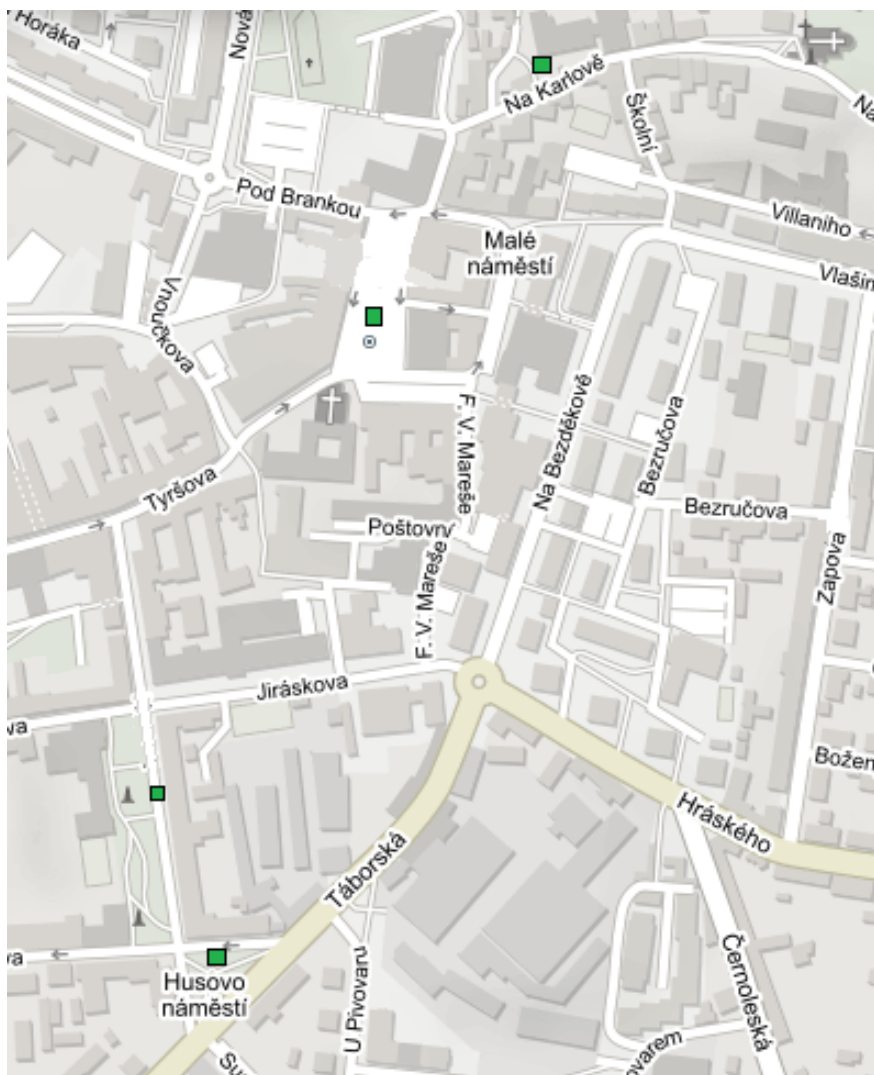


vlastní fotografie

II. Obrazová příloha

Obrázky jsou řazeny dle použití v diplomové práci.

Mapa č. 1



[online]. [cit. 2019-11-26]. Dostupné z: <https://www.google.cz/maps>. Upraveno autorkou.

Pomník Mistra Jana Husa



vlastní fotografie

Socha Mistra Jana Husa na Masarykově náměstí



Historické fotografie Benešova ukazují stavby s příběhem. <https://portal.rozhlas.cz/> [online]. [cit. 2019-11-02]. Dostupné z: <https://region.rozhlas.cz/historicke-fotografie-benesova-ukazuji-stavby-s-pribehem-7241162>

Fotografie vývoje Masarykova náměstí

Náměstí přibližně v roce 1899



Benešov náměstí: Benešov (1899). [Http://www.fotohistorie.cz/Default.aspx](http://www.fotohistorie.cz/Default.aspx) [online]. [cit. 2019-11-19]. Dostupné z: http://www.fotohistorie.cz/Stredocesky/Benesov/Benesov/Benesov_-_namesti/Default.aspx?photoID=1965#detailnext

Náměstí přibližně v roce 1913



Benešov náměstí: Benešov (1905). [Http://www.fotohistorie.cz/Default.aspx](http://www.fotohistorie.cz/Default.aspx) [online]. [cit. 2019-11-19]. Dostupné z: http://www.fotohistorie.cz/Stredocesky/Benesov/Benesov/Benesov_-_namesti/Default.aspx?photoID=1965#detailnext

Náměstí přibližně v roce 1935



Benešov náměstí: Benešov (1935). [Http://www.fotohistorie.cz/Default.aspx](http://www.fotohistorie.cz/Default.aspx) [online]. [cit. 2019-11-19]. Dostupné z: http://www.fotohistorie.cz/Stredocesky/Benesov/Benesov/Benesov_-_namesti/Default.aspx?photoID=18397#detailnext

Současná fotografie náměstí



Benešovské lípy na Masarykově náměstí. <https://benesovsky.denik.cz/> [online]. [cit. 2019-11-19]. Dostupné z: <https://benesovsky.denik.cz/galerie/foto.html?mm=lipy-v-centru-benesova-soutezi-v-ankete-alej-roku-2018-07&back=3791850558-58-2&photo=1>

Zřícenina minoritského kláštera



vlastní fotografie

Obraz L. Kupčika – minoritský klášter



Jak původně vypadala dominta Benešova – minoritský klášter? <https://www.benesov-city.cz/index.asp> [online]. [cit. 2019-11-02]. Dostupné z: https://www.benesov-city.cz/vismo/dokumenty2.asp?id_org=219&id=32814

Táborská kasárna



vlastní fotografie

Mapa území kasáren



[online]. [cit. 2019-11-26]. Dostupné z: <https://www.google.cz/maps>. Upraveno autorkou.

Voják Alois Prokop



PELÍŠEK, Jaroslav, ed. *Benešov: "nejen" město v podzámčí*. Benešov: Město Benešov, 2013. ISBN 978-80-260-5254-8., str. 35

102. pěší pluk



PELÍŠEK, Jaroslav, ed. *Benešov: "nejen" město v podzámčí*. Benešov: Město Benešov, 2013. ISBN 978-80-260-5254-8., str. 34

Gymnázium



vlastní fotografie

Pomník obětem 1. (a 2.) světové války



vlastní fotografie

Pamětní deska obětem tridentských vojáků na zřícenině minoritského kláštera



vlastní fotografie

Kostel sv. Mikuláše



vlastní fotografie

Pamětní desky obětem 1. světové války



vlastní fotografie

Pomník obětem 1. světové války



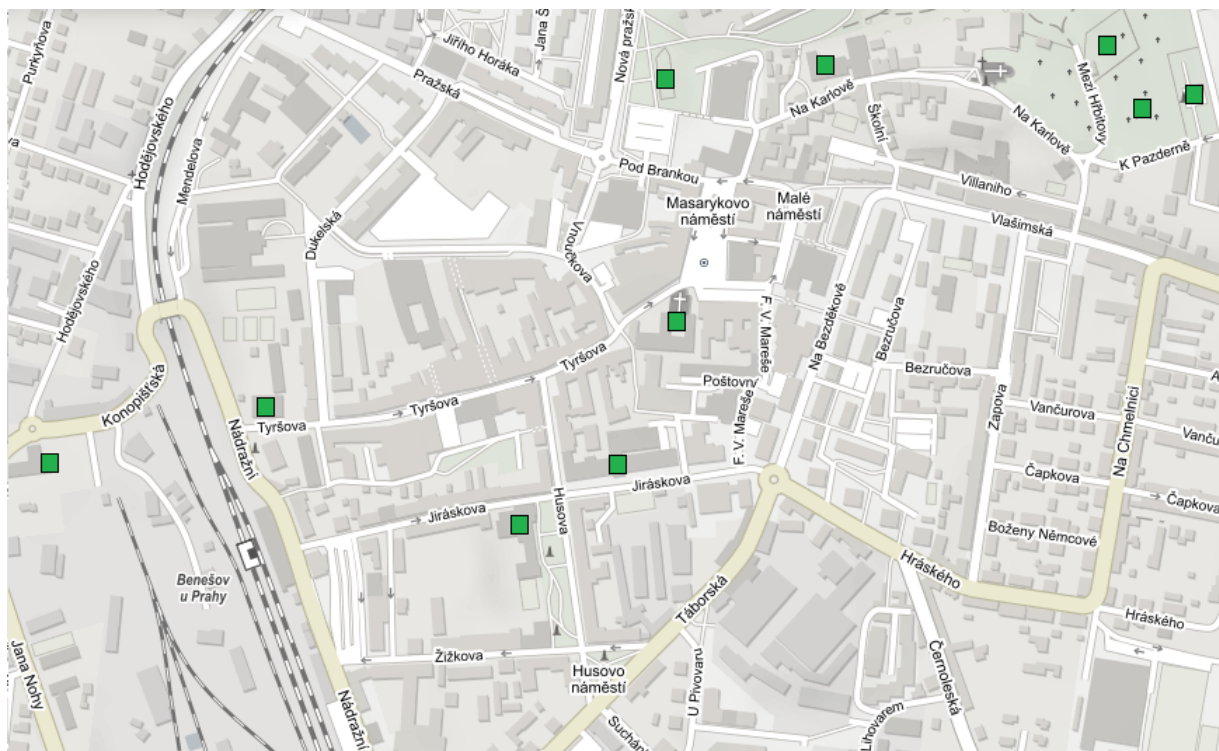
vlastní fotografie

Zámek Konopiště



PELÍŠEK, Jaroslav, ed. Benešov: "nejen" město v podzámčí. Benešov: Město Benešov, 2013. ISBN 978-80-260-5254-8., str. 20

Mapa č. 3



[online]. [cit. 2019-11-26]. Dostupné z: <https://www.google.cz/maps>. Upraveno autorkou.

Plánek území cvičiště SS



KOS, Petr. Cvičiště Benešov - vstup zakázán!!: SS-Truppenübungsplatz Beneschau/Böhmen 1939-1948 : stručná historie výcvikového prostoru SS ve středních Čechách v letech druhé světové války a poválečná obnova území do roku 1948. Postupice: Posázaví, 2011. ISBN 978-80-904655-4-1., str. 18

Vila Katuška



Katuška. <https://www.geocaching.com/play> [online]. [cit. 2019-11-24]. Dostupné z: https://www.geocaching.com/geocache/GC1FGR0_katuska?guid=e1a3c091-28fa-4c46-aaea-4fb119941e77

Pamětní deska umístěná na sokolovně



vlastní fotografie

Gymnázium



vlastní fotografie

ZŠ Jiráskova



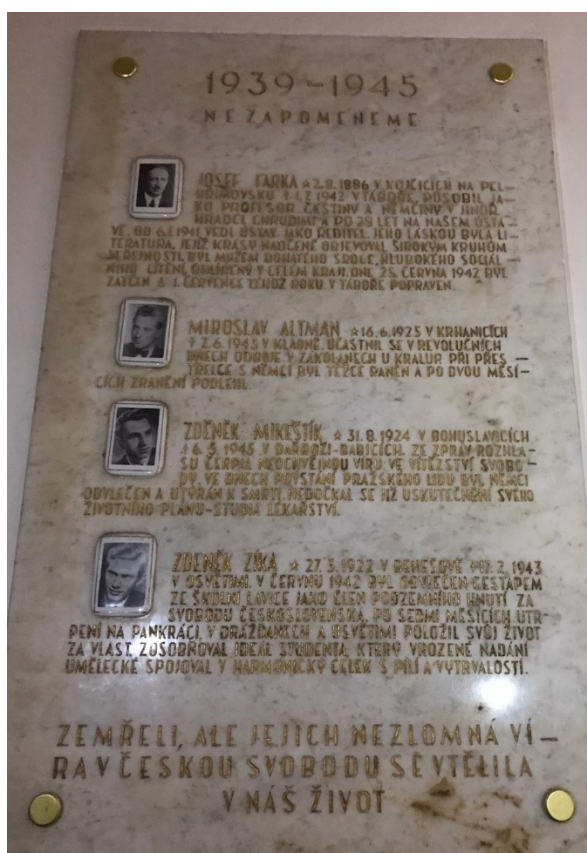
vlastní fotografie

ZŠ Karlov



vlastní fotografie

Pamětní deska obětem druhé světové války v budově Gymnázia



vlastní fotografie

Chrám sv. Anny s budovou Piaristické koleje



PELÍŠEK, Jaroslav, ed. *Benešov: "nejen" město v podzámčí*. Benešov: Město Benešov, 2013. ISBN 978-80-260-5254-8., str. 30

Rajský dvůr se slunečními hodinami



vlastní fotografie

Dlaždice zmizelých



vlastní fotografie

Starý židovský hřbitov



vlastní fotografie



vlastní fotografie

Nový židovský hřbitov



vlastní fotografie



Židovský památník a nový hřbitov: Fotografie č.5. <https://www.benesov-city.cz/index.asp> [online]. [cit. 2019-11-19]. Dostupné z: <https://www.benesov-city.cz/zidovsky-pamatnik-a-novy-hrbitov/ds-1163>

Památník obětem 2. světové války a mauzoleum



vlastní fotografie



vlastní fotografie

Příjezd Rudé armády na náměstí v Benešově



PELÍŠEK, Jaroslav, ed. *Benešov: "nejen" město v podzámčí*. Benešov: Město Benešov, 2013. ISBN 978-80-260-5254-8., str. 39